

# TOMO I (I): Memoria Informativa



Aprobación inicial marzo 2013

## MEMORIA INFORMATIVA

### DIRECTOR DO EQUIPO REDACTOR

MANUEL EDUARDO LÓPEZ VÁZQUEZ  
Arquitecto

### EQUIPO REDACTOR

MANUEL ANGEL LOPEZ REAL  
Arquitecto Técnico

BELINDA YEPES JIMÉNEZ  
Enxeñeira de Montes

JOSÉ ANTONIO MAIRA MÉNDEZ  
Enxeñeiro Agrónomo

## ÍNDICE

<b>1. DOCUMENTOS QUE INTEGRAN O PLAN XERAL</b> .....	<b>4</b>
<b>2. MEMORIA INFORMATIVA</b> .....	<b>6</b>
2.1 INFORMACIÓN URBANÍSTICA XERAL .....	6
2.1.1 CONTIDO DA INFORMACIÓN URBANÍSTICA E O SEU DIAGNÓSTICO .....	6
2.1.2 ANTECEDENTES DA TRAMITACIÓN DO PXOM .....	7
2.2 PLANEAMENTO MUNICIPAL VIXENTE .....	9
2.2.1 RESUMO DE PLANEAMENTO .....	9
2.2.2 PLANEAMENTO DE DESENVOLVEMENTO .....	21
2.3 PROXECTOS SECTORIAIS DE INCIDENCIA NO CONCELLO .....	23
2.4 PLANEAMENTO VIXENTE E EN REDACCIÓN NOS CONCELLOS LÍMITROFES .....	24
2.5 ANÁLISE DA INCIDENCIA DA LEXISLACIÓN SECTORIAL VIXENTE .....	27
2.5.1 LEXISLACION URBANÍSTICA .....	27
2.5.2 MEDIO AMBIENTE .....	28
2.5.3 NORMAS BÁSICAS DA EDIFICACIÓN .....	30
2.5.4 USOS REGLADOS .....	31
2.5.5 INFRAESTRUTURAS VIARIAS .....	33
2.5.6 INFRAESTRUTURAS DE SERVIZOS .....	33
2.5.7 ELEMENTOS PATRIMONIAIS .....	34
2.6 ESTUDIO SOCIOECONÓMICO .....	35
2.6.1 CARACTERÍSTICAS DEMOGRÁFICAS .....	35
2.6.2 MOVEMENTOS NATURAIS DA POBOACIÓN .....	35
2.6.3 Pirámide poboacional .....	36
2.6.4 DENSIDADE POBOACIONAL .....	37
2.6.5 MOVIMENTOS MIGRATORIOS DA POBOACIÓN .....	37
2.6.6 CONCLUSIÓNS E PROXECCIÓN DEMOGRÁFICA .....	37
2.7 CARACTERÍSTICAS ECONÓMICAS .....	38
2.7.1 O SECTOR PRIMARIO .....	38
2.7.2 O SECTOR INDUSTRIAL .....	40
2.8 ESTADO ACTUAL DA REDE VIARIA NO TERMO MUNICIPAL .....	43
2.8.1 REDE SUPRAMUNICIPAL .....	43
2.8.2 REDE MUNICIPAL .....	45
2.9 ESTADO ACTUAL DAS INFRAESTRUTURAS E SERVIZOS .....	48
2.9.1 REDE DE ABASTECIMENTO DE AUGA .....	48
2.9.2 Descrición xeral .....	48
2.9.3 Problemas do sistema .....	50
2.10 REDE DE SANEAMENTO .....	50
2.10.1 Descrición da rede .....	50
2.11 INVENTARIO DOS ESPAZOS LIBRES E EQUIPAMENTOS EXISTENTES .....	51
2.11.1 INVENTARIO DE EQUIPAMENTOS EXISTENTES .....	51

2.11.2	INVENTARIO DE ESPAZOS LIBRES EXISTENTES.....	55
2.12	INVENTARIO DO PATRIMONIO EXISTENTE.....	58
2.13	ANÁLISE DA VIVENDA.....	89
2.13.1	TIPO DE VIVENDA.....	89
2.13.2	RÉXIME DE TENECIA.....	90
2.13.3	ESTADO DA VIVENDA.....	90
2.13.4	EVOLUCIÓN DO PARQUE DE VIVENDAS.....	90
2.13.5	CARACTERÍSTICAS DA PROPIEDADE NO SOLO URBANO.....	95
2.13.6	PROXECCIÓN DO PARQUE DE VIVENDAS.....	97
2.14	O ÁMBITO NO SOLO URBANO.....	98
2.14.1	ESTUDO DESCRIPTIVO E IDENTIFICATIVO DA MALLA URBANA EXISTENTE.....	98

## 1. DOCUMENTOS QUE INTEGRAN O PLAN XERAL

De acordo co disposto no artigo 61 da Lei 9/2002 (coas modificacións introducidas pola Lei 6/2007) e concordantes do regulamento de planeamento, o PXOM está integrado polos seguintes documentos:

TOMO I: Memoria informativa e xustificativa.

TOMO I (I): Memoria informativa,

TOMO I (II): Memoria xustificativa,

TOMO II: Estudo do medio rural.

TOMO III: Análise do modelo de asentamento poboacional.

TOMO III (I): Análise do modelo de asentamento poboacional,  
Memoria e reportaxe fotografico

TOMO III (II): Análise do modelo de asentamento poboacional.

Fichas e planos dos núcleos rurais (1 de 2)

TOMO III (II): Análise do modelo de asentamento poboacional.

Fichas e planos dos núcleos rurais (2 de 2)

TOMO IV: Informe de Sostibilidade Ambiental (ISA).

TOMO V: Planos de información do termo municipal e do solo urbano

TOMO VI: Planos de ordenación.

Planos de ordenación concello escala 1:5000

Planos de ordenación dos núcleo rurais escala 1:2.000

Planos de ordenación do solo urbano escala 1:1.000

TOMO VII Normas urbanísticas.

TOMO VIII: Estratexia de actuación.

TOMO IX: Estudio económico.

TOMO X: Catálogo.

TOMO XI: Informe de sustentabilidade económica

DOCUMENTO DE INICIO (AVARIACIÓN AMBIENTAL ETRATÉXICA).

Para facilitar o manexo do documento, presentase encadernado en tres caixas, agrupado segundo o contido dos documentos e os formatos.

CAIXA	FORMATO	DOCUMENTOS	DOCUMENTOS
1	A4	TOMO I  TOMO VII TOMO VIII TOMO IX TOMO XI	MEMORIA INFORMATIVA. MEMORIA XUSTIFICATIVA. NORMAS URBANÍSTICAS ESTRATEGIA DE ACTUACIÓN ESTUDIO ECONÓMICO INFORME DE SUSTENTABILIDADE ECONÓMICA
2	A3	TOMO III	ANÁLISE DO MODELO DE ASENTAMENTO POBOACIONAL
3	A3	TOMO II TOMO IV TOMO VI	ESTUDIO DO MEDIO RURAL INFORME DE SUSTENTABILIDADE AMBIENTAL (ISA) PLANOS DE ORDENACIÓN NÚCLEOS RURAIS 1:2000
4	A3	TOMO X	CATÁLOGO
5	A4	TOMO V  TOMO VI	PLANOS DE INFORMACIÓN XERAIS PLANOS DE INFORMACIÓN DO SOLO URBANO PLANOS DE ORDENACIÓN DO TERMO MUNICIPAL E/1.5000 PLANOS DE ORDENACIÓN E XESTIÓN DO SOLO URBANO E/1.000

## 2. MEMORIA INFORMATIVA

### 2.1 INFORMACIÓN URBANÍSTICA XERAL

#### 2.1.1 CONTIDO DA INFORMACIÓN URBANÍSTICA E O SEU DIAGNÓSTICO

A presente memoria contén a información urbanística xeral e o seu diagnóstico. A tal efecto recolleuse toda a información urbanística necesaria para a correcta elaboración do PXOM, no relativo ó medio físico, poboación, infraestruturas, edificacións e construcións, usos do solo, relacións municipais e comarcais, etc., tanto recompilando os datos existentes, cartografía, en arquivos ou outros fondos como efectuando os traballos de campo precisos para a actualización ou complemento deses datos.

#### CONTIDO DA INFORMACIÓN URBANÍSTICA E O SEU DIAGNÓSTICO

- Antecedentes da tramitación do Plan xeral.
- Planeamento vixente.
- Planeamento vixente e en redacción nos concellos limitrofes.
- Características da poboación e as actividades económicas e previsión sobre a evolución delas. Analizaráse particularmente a dinámica de produción de vivenda nos últimos anos e o estado do parque actual de vivendas.
- Análise das previsións sobre actuacións programadas por organismos públicos ou por entidades privadas no termo municipal. Tanto no referente a infraestruturas de comunicación ou servizos como a actuacións urbanísticas concretas (instalacións, construcións ou preparación de solo).
- Estado actual da rede viaria do termo municipal, diferenciando as distintas xerarquías e titularidades.
- Estado actual dos servizos (abastecemento de auga, saneamento, distribución de enerxía eléctrica, telefonía, gas, alumeadado público), así como estudo técnico sobre a capacidade destes servizos para satisfacer tanto as demandas actuais como as derivadas da ordenación do PXOM.
- Inventario dos espazos libres e equipamentos existentes, identificando cada elemento, a súa superficie, titularidade e estado actual. Estudo sobre a actual cobertura dotacional, no que se detecten as posibles carencias ou disfuncionalidades existentes.
- Inventario do patrimonio existente no Concello e o recollido polas Consellería de cultura e Normas Provinciais.
- Estado e características das edificacións e construcións existentes nos ámbitos de solo urbano (alturas, tipoloxías, materiais, criterios compositivos, etc.).
- Estudo descritivo e identificativo da malla urbana existente, de acordo co exposto no artigo 11 da Lei 9/2002.

## **2.1.2 ANTECEDENTES DA TRAMITACIÓN DO PXOM**

O Concello de Friol non dispón de planeamento xeral adaptado ás lexislacións vixentes.

### **2.1.2.1 Documento de inicio**

Iniciase en Xuño de 2.009 (26 de Xuño de 2.009) a tramitación da Avaliación Ambiental Estratéxica (código 0653/2008) ca remisión do Documento de Inicio, correspondente ó Plan Xeral de Ordenación Municipal. Dito documento publícase o 8 de Agosto de 2.008 na páxina web polo espazo dun mes, período durante o cal están abertas suxerencias ou comentarios ó documento. Non se recollen ningunha ó respecto.

### **2.1.2.2 Anteproxecto de ordenación**

Con data do 13 de Xullo de 2.010 recibese comunicación por parte de dita Dirección Xeral, aludindo que trala aprobación Lei 2/2010, os plans e programas que non estiveran aprobados inicialmente antes da entrada en vigor da Lei, o 21 de Abril de 2.010, deberán, segundo a disposición transitoria da LOUGA, adaptarse plenamente a ela.

Considerase que o documento de inicio non se axusta ós requerimentos establecidos no art. 84.4 da LOUGA, polo que solicítase un novo documento, o anteproxecto de planeamento.

Remítese dita documentación á Secretaría Xeral de Calidade e Avaliación Ambiental., e con data do 8 de outubro recibese escrito co obxecto de enmendar erros detectados no Anteproxecto de planeamento, polo que realízase a subsanación e corrección no presente documento.

### **2.1.2.3 Documento de referencia**

Emitese con data do 13 de Xaneiro do 2.011 Resolución da secretaria xeral de calidade e avaliación ambiental pola que se aproba o documento de referencia para a avaliación ambiental Estratéxica do plan xeral de ordenación municipal do Concello de Friol.

### **2.1.2.4 Plan xeral de ordenación municipal na fase de aprobación inicial previo informe**

Elaborase o documento para solicitar Informe por parte da Secretaría Xeral de Ordenación do Territorio e Urbanismo, de data de Xullo de 2.012.

Con data do 5 de Novembro recíbese no Concello de Friol solicitude para completar expediente pertencente ó Plan Xeral de Ordenación do Concello de Friol.

Remítese separata ca información correspondente ás deficiencias detectadas no PXOM.

Con data do 9 de Xaneiro do 2.013 emitese informe por parte da Secretaría Xeral de Ordenación do Territorio e Urbanismo.

No mesmo intervalo de tempo solicítase inorme previo, segundo a Lei de Estradas de Galicia, 4/1994, ós organismos titulares de estradas no concello, autonómica e provinciais, non tendose informado.



#### 2.1.2.5 Plan Xeral de Ordenación municipal fase de aprobación inicial.

Redactase o presente documento, incorporando o requisitos do Informe emitido pola Secretaría Xeral de Ordenación do Territorio e Urbanismo, para proceder a súa aprobación inicial.

## 2.2 PLANEAMENTO MUNICIPAL VIXENTE

### 2.2.1 RESUMO DE PLANEAMENTO

#### Planeamento xeral

O Planeamento xeral ven definido polas Normas Subsidiarias redactadas no ano 1991, que posteriormente sufriron diversas adaptacións a través de sucesivas modificacións puntuais, sendo unha delas, no 2004 unha modificación para desenvolvelo parque empresarial existente hoxe en día:

- N.S.P.
- M.P. NSP VARIAS, REVISION E ADAPTACION
- M.P. NSP NA INTERSECCION AVDA A CORUÑA, RUA DA CHOUSA
- M.P. NSP PARA NOVA LOCALIZACION DO PARQUE EMPRESARIAL. MONTE DA GANDARA BAIUCA

No que atinxe ó planeamento de desenvolvemento, realizase posteriormente á modificación puntual un Plan Parcial, así como un estudio de detalle


#### Planeamento de desenvolvemento

- P.P. SUB-P-I. PARQUE EMPRESARIAL

### 2.2.1.1 Normas subsidiarias de planeamento.

As vixentes Normas Subsidiarias de Planeamento do ano 1991, establecen a seguinte clasificación do solo, en tres clases: Urbano, urbanizable e no Urbanizable:

Clase de solo		Superficie Ha	Porcentaxe	
Solo urbano	SU	44,81	1,49%	
Solo urbanizable	SUB	11,8	0,39%	
	Núcleos rurais	SUB	22,12	0,73%
Solo non urbanizable	Núcleos rurais	SNU	2.274,89 €	75,53%
	Espazos Protexidos	SNU/EP	430	14,28%
	Laterais Ríos	SNU/EP	23,04	0,76%
	Non protexido	SNU	205,15	6,81%



**SOLO URBANO:** Distínguense as seguintes Ordenanzas.

Ordenanza	Código	Superficie
Casco Antigo e entorno do Castelo	CA(C )	2,74
Casco antigo inmediato á igrexa	CA-I	1,34
Vivenda e negocios entorno ó Campo da Feira	VN-CF	1,4
Vivendas e negocios en Travesías inmediatas ó Campo da Feira	VN-I	3,58
<b>Vivendas e Usos asociados</b>	<b>VUA</b>	<b>1,04</b>
Vivendas e Usos asociados (Unifamiliar)	VUA(U)	1,35
Vivendas e Usos asociados (Extensivo)	VUA(E )	4,44
Vivendas e Usos asociados (conservación parcial de carácter)	VUA(CPC)	0,83
<b>Edificios e servizos públicos</b>	<b>ESP</b>	<b>0,19</b>
Deportivo	ESP(D)	0
Casa Cuartel	ESP(CC)	0,32
Grupo Escolar	ESP(GP)	1
Centro saúde	ESP(GE)	0,24
Igrexa	ESP(I)	0,11
Concello	ESP(AYTO)	0,03
Espazo libre	EL	1,22
Centro diferenciado (Conservación total de carácter)	CD(CTC)	0,53
Usos mixtos (de travesía de acceso)	UM-TA	5,75
Usos mixtos (extensivos)	UM-E	6,79
Aparcamientos	A	0,1

**SOLO URBANIZABLE:** Distíngue os seguintes sectores:

SUB-1 (p/ESP-D): Solo urbanizable nº1, de prescripción de Edificios e servizos Públicos dotacionais. Atópase ubicado na marxe esquerda da estrada LU-232, onde ubicase actualmente o Club Fluvial.

SUB-2 (p/UM-TA): Solo urbanizable nº2, de prescripción Usos Mixtos (de travesía y accesos). Ubicase na marxe oposta (esquerda) do anterior Sector (SUB-1).

SUB-3 (p/VUA-1): Solo urbanizable nº3, prescripción de vivenda e usos asociados industriais. Ubicase no extremo norte do solo urbano, entre o río Narla e o parque empresarial. Comprende o sector de solo máis extenso.

SUB-4 (p/UM): Solo urbanizable nº4, prescripción Dotacional e Espazos libres, . Sector de solo urbanizable no interior do rreiro delimitados polas rúas do Carballal, Avenida de Coruña e Avenida de Santiago.

Sector	Uso global	Superficie (ha)	Porcentaxe
SUB-1	Dotacional	2,02	17%
SUB-2	Residencial	3,7	31%

SUB-3	Residencial-Industrial	5,85	50%
SUB-4	Dotacional	0,23	2%
Total		11,8	

Ademais incorpórase ó solo urbanizable o noroeste do solo urbano de friol, a carón da estrada provincial, denominado A Casanova-Uceira.

**SOLO NON URBANIZABLE.** Diferenciase:

Solo non urbanizable (SNU/EP).

Solo no urbanizable Nuclear (SNU-N), mediante a cual s delimitan los núcles rurais do Concello. Incorporanse un total de 218 entidades poboacionais , segundo o nomenclátor:

FICHA	POBOACION	PARROQUIA
010200	CURRAL DOS PAOS (O)	ANAFREITA (SAN PEDRO)
010300	DEVESA (A)	ANAFREITA (SAN PEDRO)
010400	CURRAL DOS MATEOS (O)	ANAFREITA (SAN PEDRO)
010500	PARDIÑEIRA	ANAFREITA (SAN PEDRO)
020100	AN110 XERIZ	ANXERIZ (SANTA MARIA)
020200	COTO (O)	ANXERIZ (SANTA MARIA)
020300	CUÍÑA	ANXERIZ (SANTA MARIA)
020400	FERREIRA	ANXERIZ (SANTA MARIA)
020600	PIÑEIRO	ANXERIZ (SANTA MARIA)
020700	ROSENDE	ANXERIZ (SANTA MARIA)
020900	SISTO	ANXERIZ (SANTA MARIA)
030100	BRA	BRA (SAN MARTIÑO)
030300	CAMPOS (OS)	BRA (SAN MARTIÑO)
040200	BARALLOBRE	CARBALLO (SAN XIAO)
040400	CARBALLO	CARBALLO (SAN XIAO)
040500	CORTELLA (A)	CARBALLO (SAN XIAO)
040700	FRAGA (A)	CARBALLO (SAN XIAO)
040900	FROXELLE	CARBALLO (SAN XIAO)
041100	LAXE (A)	CARBALLO (SAN XIAO)
041300	PAREDES	CARBALLO (SAN XIAO)
041400	PENELAS (AS)	CARBALLO (SAN XIAO)
041500	PEREIRA (A)	CARBALLO (SAN XIAO)
041600	GÁNDARA (A)	CARBALLO (SAN XIAO)
050200	ARGÁ DE ARRIBA (A)	CARLÍN (SANTA MARÍA)
050400	CARLÍN	CARLÍN (SANTA MARÍA)
060200	ACIVEIRO (O)	SAN MARTIÑO DE CONDES (SAN MARTIÑO)
060300	ARRIBA	SAN MARTIÑO DE CONDES (SAN MARTIÑO)
060400	ARXEREI	SAN MARTIÑO DE CONDES (SAN MARTIÑO)
060500	BUSTELO	SAN MARTIÑO DE CONDES (SAN MARTIÑO)
060600	CANCELA (A)	SAN MARTIÑO DE CONDES (SAN MARTIÑO)
060700	CASAS DO MONTE (AS)	SAN MARTIÑO DE CONDES (SAN MARTIÑO)
060800	CASTRO (O)	SAN MARTIÑO DE CONDES (SAN MARTIÑO)

FICHA	POBOACION	PARROQUIA
061000	FONDOSO (O)	SAN MARTIÑO DE CONDES (SAN MARTIÑO)
061100	FORTE DO CAN (A)	SAN MARTIÑO DE CONDES (SAN MARTIÑO)
061200	FORNELOS (OS)	SAN MARTIÑO DE CONDES (SAN MARTIÑO)
061400	HEDREIRA (A)	SAN MARTIÑO DE CONDES (SAN MARTIÑO)
061500	MACEDO	SAN MARTIÑO DE CONDES (SAN MARTIÑO)
061600	PARDELLAS (AS)	SAN MARTIÑO DE CONDES (SAN MARTIÑO)
061700	PICHA (A)	SAN MARTIÑO DE CONDES (SAN MARTIÑO)
061800	QUINTIÁ	SAN MARTIÑO DE CONDES (SAN MARTIÑO)
061900	RACAMONDE	SAN MARTIÑO DE CONDES (SAN MARTIÑO)
062000	RODO DO MUÍÑO (O)	SAN MARTIÑO DE CONDES (SAN MARTIÑO)
062100	SAN MARTIÑO DE CONDES	SAN MARTIÑO DE CONDES (SAN MARTIÑO)
062200	SANTA EUFEMIA	SAN MARTIÑO DE CONDES (SAN MARTIÑO)
062300	TORRE (A)	SAN MARTIÑO DE CONDES (SAN MARTIÑO)
062400	XIMONDRIZ	SAN MARTIÑO DE CONDES (SAN MARTIÑO)
062500	XUL	SAN MARTIÑO DE CONDES (SAN MARTIÑO)
062600	XULACASA	SAN MARTIÑO DE CONDES (SAN MARTIÑO)
070100	AGRUÑÁ	COTÁ (SAN MARTIÑO)
070300	COÍDO	COTÁ (SAN MARTIÑO)
070400	COTÁ	COTÁ (SAN MARTIÑO)
070500	LAGOUZOS (OS)	COTÁ (SAN MARTIÑO)
070600	PENA (A)	COTÁ (SAN MARTIÑO)
070700	PORTASUEIRO	COTÁ (SAN MARTIÑO)
070800	REXIDOIRA (A)	COTÁ (SAN MARTIÑO)
070900	SILVARREDONDA	COTÁ (SAN MARTIÑO)
080100	VIXÍA (A)	SANTALLA DE DEVESA (SANTALLA)
080300	CASAS DE COVAS (AS)	SANTALLA DE DEVESA (SANTALLA)
080400	CURRAL DE ABAIXO (O)	SANTALLA DE DEVESA (SANTALLA)
080500	PEDROUZOS (OS)	SANTALLA DE DEVESA (SANTALLA)
080600	SISTO (O)	SANTALLA DE DEVESA (SANTALLA)
080700	VILAPEDRE	SANTALLA DE DEVESA (SANTALLA)
100100	ABRIGUEIRO (O)	GUIMAREI (SANTA MARÍA)
100200	CAMPO DA FEIRA (O)	GUIMAREI (SANTA MARÍA)
100400	GUIMAREI DE ARRIBA	GUIMAREI (SANTA MARÍA)
100500	MEIGONTE	GUIMAREI (SANTA MARÍA)
110200	BOLETA (A)	GULDRIZ (SANTIAGO)
110300	GULDRIZ DE ABAIXO	GULDRIZ (SANTIAGO)
110400	GULDRIZ DE ARRIBA	GULDRIZ (SANTIAGO)
110500	LEBOREIRA (A)	GULDRIZ (SANTIAGO)
120100	LAMAS	LAMAS (SANTA MARÍA)
130200	CURRAL DE ABAIXO (O)	LEA (SAN XURXO)
130300	CURRAL DE ARRIBA (O)	LEA (SAN XURXO)
130500	GÁNDARA (A)	LEA (SAN XURXO)
130600	LEA	LEA (SAN XURXO)
130700	OUTEIRO (O)	LEA (SAN XURXO)
130800	PRADEDA	LEA (SAN XURXO)
140100	CÓRNEAS	MADELOS (SANTALLA)
140300	PENAS (AS)	MADELOS (SANTALLA)

FICHA	POBOACION	PARROQUIA
140400	VILA GRANDE (A)	MADELOS (SANTALLA)
140500	VILA PEQUENA (A)	MADELOS (SANTALLA)
150400	LAXES (AS)	MIRAZ (SANTIAGO)
150700	PONTELLA (A)	MIRAZ (SANTIAGO)
160100	CABEZA DE VACA	NARLA (SAN PEDRO)
160200	CIMA DE VILA	NARLA (SAN PEDRO)
160300	CHAO (O)	NARLA (SAN PEDRO)
160400	EIREXE (A)	NARLA (SAN PEDRO)
160500	ESPIÑEIRA (A)	NARLA (SAN PEDRO)
160700	MONTECELOS	NARLA (SAN PEDRO)
160800	PACIOS	NARLA (SAN PEDRO)
160900	PONTELLA (A)	NARLA (SAN PEDRO)
161000	PORTELA (A)	NARLA (SAN PEDRO)
161100	PORREIRA (A)	NARLA (SAN PEDRO)
161300	TODÓN	NARLA (SAN PEDRO)
161400	VILAR (O)	NARLA (SAN PEDRO)
170300	BIDUEIRO (O)	NODAR (SAN MAMEDE)
170400	CABANA (A)	NODAR (SAN MAMEDE)
170500	CARBALLOSO	NODAR (SAN MAMEDE)
170600	CERDEIRA (A)	NODAR (SAN MAMEDE)
170700	CORDA (A)	NODAR (SAN MAMEDE)
170900	FONTES (AS)	NODAR (SAN MAMEDE)
171000	LEDRO	NODAR (SAN MAMEDE)
171200	MANTELE	NODAR (SAN MAMEDE)
171300	NODAR	NODAR (SAN MAMEDE)
171600	SAMEDE	NODAR (SAN MAMEDE)
171700	SANTO ESTEVO	NODAR (SAN MAMEDE)
171800	TRAVESA DE LEDRO (A)	NODAR (SAN MAMEDE)
171900	GUIMAREI	NODAR (SAN MAMEDE)
172100	REGO DO ORIZO (O)	NODAR (SAN MAMEDE)
180100	CAMPO (O)	OUSÁ (SAN XIAO)
180200	CASA DE PARGA (A)	OUSÁ (SAN XIAO)
180400	LAMELAS (AS)	OUSÁ (SAN XIAO)
180500	LOURIDO	OUSÁ (SAN XIAO)
180600	MÁMOA (A)	OUSÁ (SAN XIAO)
180700	MAZCARELLE	OUSÁ (SAN XIAO)
180800	MOZÓN (O)	OUSÁ (SAN XIAO)
180900	PEREIRA (A)	OUSÁ (SAN XIAO)
181100	QUINTÁ	OUSÁ (SAN XIAO)
181200	REQUEIXO	OUSÁ (SAN XIAO)
181300	VILAR (O)	OUSÁ (SAN XIAO)
190100	BURGO DE NEGRAL (O)	PACIO (O) (SANTA MARÍA)
190400	PACIO (O)	PACIO (O) (SANTA MARÍA)
190500	PARAÑO (O)	PACIO (O) (SANTA MARÍA)
190600	VALIÑA (A)	PACIO (O) (SANTA MARÍA)
190800	VILAR DE SALGUEIROS	PACIO (O) (SANTA MARÍA)
200100	UCEIRA (A)	PRADO (SAN MARTIÑO)

FICHA	POBOACION	PARROQUIA
200200	CASANOVA (A)	PRADO (SAN MARTIÑO)
200300	COSTA (A)	PRADO (SAN MARTIÑO)
200400	DEVESA (A)	PRADO (SAN MARTIÑO)
200500	EMPALME (O)	PRADO (SAN MARTIÑO)
200600	LOUSENDE	PRADO (SAN MARTIÑO)
200800	PRADO DE ABAIXO (O)	PRADO (SAN MARTIÑO)
200900	PRADO DE ARRIBA (O)	PRADO (SAN MARTIÑO)
210100	CASBARREIRO	RAMELLE (SANTA MARIA)
210200	OUTEIRO (O)	RAMELLE (SANTA MARIA)
210300	PEDREIRAS (AS)	RAMELLE (SANTA MARIA)
210400	RAMELLE	RAMELLE (SANTA MARIA)
220100	ALTO (O)	ROCHA (SAN COSMEDE)
220200	CARREGAL (O)	ROCHA (SAN COSMEDE)
220300	CASANOVA (A)	ROCHA (SAN COSMEDE)
230100	ALZADA (A)	ROIMIL (SAN XIAO)
230500	CURRÁS	ROIMIL (SAN XIAO)
230600	GUDÍN DE ABAIXO	ROIMIL (SAN XIAO)
230700	GUDÍN DE ARRIBA	ROIMIL (SAN XIAO)
230800	PAZO (O)	ROIMIL (SAN XIAO)
230900	PENAGATEIRA (A)	ROIMIL (SAN XIAO)
231000	PIÑEIRO (O)	ROIMIL (SAN XIAO)
240100	FONTEDELO	SAN CIBRAO DA PREGACION (SAN CIBRAO)
240200	RECAREI	SAN CIBRAO DA PREGACION (SAN CIBRAO)
240300	SAN CIBRAO	SAN CIBRAO DA PREGACION (SAN CIBRAO)
250100	ABELAIRA (A)	SEIXÓN (SAN PAIO)
250200	CELA	SEIXÓN (SAN PAIO)
250400	SEIXÓN DE ABAIXO	SEIXÓN (SAN PAIO)
250500	SEIXÓN DE ARRIBA	SEIXÓN (SAN PAIO)
250600	SUCAMPO	SEIXÓN (SAN PAIO)
260200	MUNDÍN	SEOANE DA PREGACIÓN (SAN XOÁN)
260400	SEOANE	SEOANE DA PREGACIÓN (SAN XOÁN)
260500	TRALACORDA	SEOANE DA PREGACIÓN (SAN XOÁN)
270100	FERREIRA (A)	SERÉN (SANTA CRUZ)
270200	CASANOVA (A)	SERÉN (SANTA CRUZ)
270300	SERÉN	SERÉN (SANTA CRUZ)
280100	BUSTO	SILVELA (SANTA MARÍA)
280300	CARRELOS (OS)	SILVELA (SANTA MARÍA)
280400	CIBREIRO (O)	SILVELA (SANTA MARÍA)
280500	CORTEPORCOS	SILVELA (SANTA MARÍA)
280800	MARCELA (A)	SILVELA (SANTA MARÍA)
281000	PEDRAMAIOR	SILVELA (SANTA MARÍA)
281100	PÉTAS (AS)	SILVELA (SANTA MARÍA)
281300	SILVELA	SILVELA (SANTA MARÍA)
281400	ESPIÑO (O)	SILVELA (SANTA MARÍA)
290100	BOUZABOA (A)	TRASMONTE (SANTIAGO)
290200	CALLE (A)	TRASMONTE (SANTIAGO)
290900	PAZO (O)	TRASMONTE (SANTIAGO)



FICHA	POBOACION	PARROQUIA
291200	VILARIÑO	TRASMONTE (SANTIAGO)
291300	VILARMEDE	TRASMONTE (SANTIAGO)
300300	FONDEMERA	VILAFIZ (SANTA MARÍA)
300400	GONCE	VILAFIZ (SANTA MARÍA)
300500	LAXES (AS)	VILAFIZ (SANTA MARÍA)
300600	OUTEIRO (O)	VILAFIZ (SANTA MARÍA)
300700	REMESIL	VILAFIZ (SANTA MARÍA)
300800	ROMÁ	VILAFIZ (SANTA MARÍA)
300900	VILAFIZ	VILAFIZ (SANTA MARÍA)
310100	BEDÚS	VILALVITE (SAN PEDRO)
310200	CAMOIRAS (AS)	VILALVITE (SAN PEDRO)
310300	CARBALLAL	VILALVITE (SAN PEDRO)
310400	CASTRODÁ	VILALVITE (SAN PEDRO)
310500	CERRACÍN	VILALVITE (SAN PEDRO)
310700	DONAS (AS)	VILALVITE (SAN PEDRO)
310800	FERRERÍAS (AS)	VILALVITE (SAN PEDRO)
310900	PENALONGA (A)	VILALVITE (SAN PEDRO)
311000	PENELAS (AS)	VILALVITE (SAN PEDRO)
311100	REBOLO (O)	VILALVITE (SAN PEDRO)
311200	RETORTA (A)	VILALVITE (SAN PEDRO)
311300	SANTA MARTA	VILALVITE (SAN PEDRO)
311400	SOBRADO (O)	VILALVITE (SAN PEDRO)
320200	ASCARIZ	XIÁ (SANTA MARÍA)
320400	BERTAMIL	XIÁ (SANTA MARÍA)
320500	CARBALLEIRA (A)	XIÁ (SANTA MARÍA)
320600	CASANOVA (A)	XIÁ (SANTA MARÍA)
320800	CASFERRO	XIÁ (SANTA MARÍA)
320900	CASPARDO	XIÁ (SANTA MARÍA)
321100	CASTRONELA (A)	XIÁ (SANTA MARÍA)
321200	CURRÁS	XIÁ (SANTA MARÍA)
321400	ENXEITO (O)	XIÁ (SANTA MARÍA)
321500	ESCORIAL (O)	XIÁ (SANTA MARÍA)
321800	FOXÓN (O)	XIÁ (SANTA MARÍA)
321900	FREIXIDO (O)	XIÁ (SANTA MARÍA)
322000	LOUSADO (O)	XIÁ (SANTA MARÍA)
322100	LUZ (A)	XIÁ (SANTA MARÍA)
322300	OUTEIRO (O)	XIÁ (SANTA MARÍA)
322400	PALLOTA (A)	XIÁ (SANTA MARÍA)
322900	POUSADA	XIÁ (SANTA MARÍA)
323000	POZAS (AS)	XIÁ (SANTA MARÍA)
323100	RÉTEDE	XIÁ (SANTA MARÍA)
323300	SUOUTEIRO	XIÁ (SANTA MARÍA)
323400	TORRE DA LUZ (A)	XIÁ (SANTA MARÍA)
323500	TOXO (O)	XIÁ (SANTA MARÍA)
323800	XIÁ	XIÁ (SANTA MARÍA)

### 2.2.1.2 Modificacións do planeamento

#### Modificación das Normas Subsidiarias de Planeamento. 1995 (Varias).

Ocn oxeto de diversas demandas, e unha vez posto en marcha o Planeamento, detectanse unha serie de necesidades non contempladas polas Normas que motivan a modificación do Planeamento en diversos ámbitos, que se resumen no seguinte cadro:

Nome	Obxeto	Ámbito	Motivación	Outras características
M1	Incremento do Solo Urbano	SUB-1 SUB-2	Ámbitos xa urbanizados e desenvoltos no período de tempo entre a NS e a súa MP	Mantense a ordenación (SUB-1 Dotacional e SUB-Residencial). Incrementase a superficie adicada a espazos libres
M2	Incremento do Solo Urbano	LU-232, entre o límite do solo urbano e A Gándara.	Existencia de edificacións destinadas a vivenda.	A presenza do arborado incluírase nos espazos libres. O restante incorporase ó uso residencial (usos Mixtos)
M3	Incremento do Solo Urbano	Extremo Sur, estrada de Palas.	Existencia de edificacións destinadas a vivenda.	Ordenanza de Usos Mixtos. Incorporase maior superficie destinado a espazos libres

M4	Incremento do Solo Urbano	Extremo Norte, estrada de Parga, sobre o solo de núcleo rural de Casanova.	Existencia de edificacións destinadas a vivenda.	Ordenanza de Usos Mixtos. Incorporase maior superficie destinado a espazos libres
M5	Incremento do Solo Urbano Incorporación do solo urbanizable para parque empresarial.	Extremo Norte	Existencia de edificacións destinadas a vivenda, ubicadas entre a delimitación do solo e o novo sector de solo urbanizable. Actuación de urbanización no período de tempo descrito.	Ordenanza de usos mixtos no ámbito residencial. Ordenanza dotacional no ámbito do mercado gandeiro. Sector de solo urbanizable no prioritario prescripción de usos industriais.
M6	Incremento de solo destinado a cemiterio	Cemiterio	Necesidade de ampliación	
M7	Nueva alineación	Rúa Rosalía de castro	Axustala aliñación á existente	

M8	Nueva alineación	Avda. Santiago.	Incremento da aliñación	
M9	Supresión de nueva vía de acceso á Igrexa	Igrexa	Xustificación da non necesidade	
M10	Incorporación de terreos á Ordenanza Dotacional	Grupo Escolar	Necesidade de incorporación de ditos terreos á dita cualificación	Ordenanza ESP Dotacional



Outras Modificacións: relativas á Ordenanzas de Solo urbano.

- MN1: Refúndese a Normativa en tanto ás ordenanzas que regulan o solo urbano:

Agrupación das Ordenanzas de Usos Mixtos e Vivendas e usos asociados (ver cadro), así como outras especificacións .

Ordenanza NS	Codigo	Ordenanza NS-MP	Codigo
Casco Antigo e entorno do Castelo	CA(C )	<b>Non sofren variacións</b>	CA(C )
Casco antigo inmediato á igrexa	CA-I	<b>Non sofren variacións</b>	CA-I
Vivenda e negocios entorno ó Campo da Feira	VN-CF	<b>Non sofren variacións</b>	VN-CF
Vivendas e negocios en Travesías inmediatas ó Campo da Feira	VN-I	<b>Non sofren variacións</b>	VN-I
Vivendas e Usos asociados (Unifamiliar)	VUA(U)		
Vivendas e Usos asociados (Extensivo)	VUA(E)	<b>Vivendas e usos asociados</b>	<b>VUA</b>

**Memoria informativa**

Aprobación inicial - Marzo 2013

Vivendas e Usos asociados (conservación parcial de carácter)	VUA(CPC)	<b>Non sofren variacións</b>	VUA(CPC)
Deportivo	ESP(D)		ESP(D)
Casa Cuartel	ESP(CC)		ESP(CC)
Grupo Escolar	ESP(GP)		ESP(GP)
Centro saúde	ESP(GE)	<b>Non sofren variacións</b>	ESP(GE)
Igrexa	ESP(I)		ESP(I)
Concello	ESP(AYTO)		ESP(AYTO)
Espazo libre	EL		EL
Centro diferenciado (Conservación total de carácter)	CD(CTC)	<b>Se incorpora a prescripción de Solo de protección de cemiterio</b>	CD(CTC)
Usos mixtos (de travesía de acceso)	UM-TA		
Usos mixtos (extensivos)	UM-E	<b>Usos Mixtos</b>	<b>UM</b>
Aparcamientos	A	<b>Non sofren variacións</b>	A

- MN2: Modificación da Ordenanza VN-CF, incrementando o fondo máximo.

#### **Modificación Puntual das Normas Subsidiarias de Planeamento (1997). Intersección Avenida da Coruña-Rúa da Chousa.**

O obeto da modificación é a transformación de parte da rede viaria no ámbito remitido, en solo edificable, de aplicación a ordenanza VF-CN.



#### **Modificación Puntual das Normas Subsidiarias de Planeamento (2003). Parque empresarial: A Gándara-A Balluca.**

O obxecto da Modificación é a creación dun parque empresarial no ámbito de A Gandara, xunto co xa existente de A Balluca, trasladando os usos industriais ó primeiro, por razóns técnicas e económicas, ademais de accesibilidade.

### 2.2.2 PLANEAMENTO DE DESENVOLVEMENTO

Redactase un Plan Parcial que ten por obxeto o desenvolvemento do Parque empresarial ubicado nas Gándaras, segundo a Modificación Puntual realizada no ano 2.003, onde rebubicabase o ámbito industrial de A Balluca.

### 2.2.2.1 Desenrolo urbanístico

O desenrolo urbanístico do Concello concéntrase principalmente a partir do solo urbán de Friol, pero existe un importante crecemento no medio rural, dada a proximidade co Concello de Lugo, onde estase a desenvolver unha crecente demanda de vivenda nova, nas parroquias máis situadas ó Este do Concello.

Os principios desenrols realizáronse a través de subvencións ou convenios con outras Administracións, dotándose de beirarrúas, pavimentación e servizos a amplos tramos das estradas que atravesan o núcleo, como no caso das entradas desde Lugo e Sobrado dos Monxes, a estrada ó mercado gandeiro e Narla, etc

Nos planos de información vemos superposto as construcións existentes, xunto coa delimitación actual do solo urbano, e podemos observar a relación entre o edificado e as zonas non edificadas.

Analízase o desenvolvemento urbanístico e o carácter destes a través do rexistro de licenzas concedidas nos últimos anos. Os datos pormenorizados das licenzas correspondense ó período 2.006-2.011, a partir dos cales poderanse extraer conclusión e previsión de cara os puntos estratéxicos do PXOM.

Nos derradeiros seis anos solicitaronse no Concello un total de 1.010 licenzas, que desglosadas en función do obxecto da licenza foron as seguintes:

Segundo os datos de licencias existentes, podemos ver que a actividade construtiva é escasa e podemos establecer as seguintes conclusións con respecto as licencias dos derradeiros anos:

- As licencias son de vivenda unifamiliar dun xeito preferente.
- Existe demanda na construción de edificacións de tipo agropecuario e auxiliares ás explotacións.

### 2.3 PROXECTOS SECTORIAIS DE INCIDENCIA NO CONCELLO

Os proxectos sectoriais existentes no Concello teñen como obxectivo o desenvolvemento de parques eólicos. Os proxectos aprobados definitivamente de incidencia territorial no Concello son:

- Proxecto Sectorial d Parque Eólico de Peña Armada

A súa área de afeción urbanístico territorial ven definida no planos de Afeccións sectoriais, e establececese mediante unha poligonal formada por catro vértices:

VÉRTICE	X (UTM ED50)	Y(UTM ED50)
1	589.000	4.760.500
2	590.150	4.760.500
3	590.150	4.758.000
4	589.000	4.758.000

O proxecto sectorial comprende un total de 23 aereoxeneradores ( 17 deles no Concello de Friol), mais unha subestación eléctrica. Ubicase na Parroquia de Xiá, o suroeste do Concello.

- Proxecto Sectorial do Parque Eólico da Cova da Serpe.

A súa área de afeción urbanístico territorial ven definida no planos de Afeccións sectoriais, e establececese mediante unha poligonal formada por seis vértices:

VÉRTICE	X (UTM ED50)	Y(UTM ED50)
1	585.545	47.75.474
2	587509	4775474
3	588000	4774000
4	590825	4774000
5	590125	4770000
6	587500	4770000

Consta dun total de 13 aereoxeneradores (seis deles ubicados no concello), unha torre de medición (situada no Concello), e unha Subestación, ubicada no Concello de Guitiriz.

- Proxecto Sectorial da Ampliación do Parque Eólico da Cova da Serpe.

A súa área de afeción urbanístico territorial ven definida no planos de Afeccións sectoriais, e establececese mediante unha poligonal formada por seis vértices:

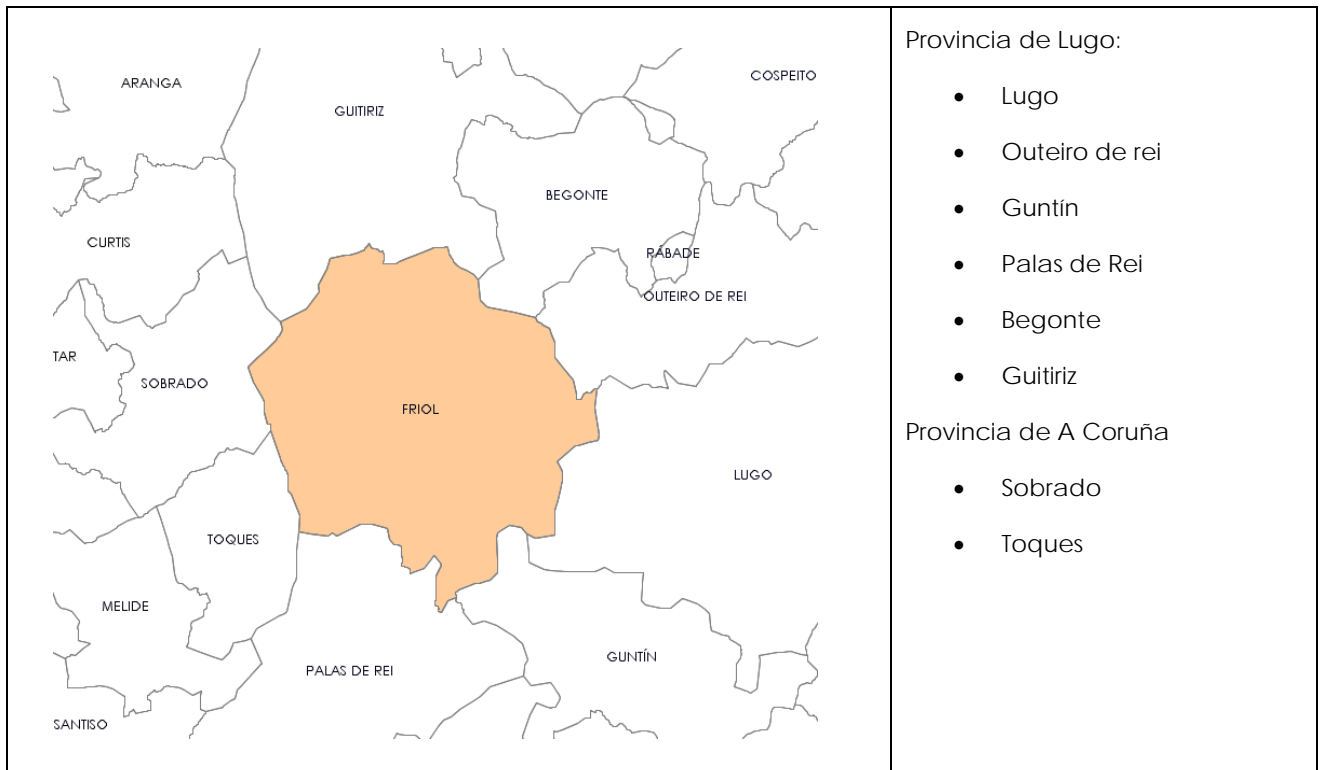
VÉRTICE	X (UTM ED50)	Y(UTM ED50)
1	586.350	4.775.474
2	587.600	4.772.700
3	588.200	4.772.000
4	588.400	4.771.400
5	588.400	4.770.000
6	590.125	4.770.000
7	590.825	4.774.000
8	588.000	4.774.000
9	587.509	4.775.474

Consta dun total de 12 aereoxeneradores (dous deles ubicados no concello), e contempla a ampliación da Subestación, ubicada no Concello de Guitiriz.



## 2.4 PLANEAMENTO VIXENTE E EN REDACCIÓN NOS CONCELLOS LIMÍTROFES

O Concello de Friol atópase na provincia de Lugo e na mesma comarca, limitando cos seguintes Concellos:



### LUGO

#### Vixente

- Plan Xeral de Ordenación Municipal, aprobado definitivamente de forma parcial
- 29/04/2011
- Existen numerosas figuras de planeamentos de desenvolvemento (Plan Especiais, Plans parciais, Plans de Actuación Urbanística, etc...) que suman en total 160.

#### En tramitación

- Non se ten constancia.

### OUTEIRO DE REI

#### Vixente

- Normas Subsidiarias de Planeamento, aprobado definitivamente o 30/10/1992
- Existen dez Modificacións Puntuais das Normas

- Existen numerosas figuras de planeamentos de desenvolvemento (Proxectos Sectoriais, Plan Especiais, Plans parciais,) que suman un total 19 documentos.

#### **En tramitación**

- Non se ten constancia.

#### **GUNTÍN**

##### **Vixente**

- Non dispón de Planeamento Xeral, existindo unicamente unha Delliitación de Solo Urbano, aprobado definitivamente no 06/04/1979.

##### **En tramitación**

- Plan Xeral de Ordenación Municipal en redacción, (fase de Aprobación Inicial previo Informe).

#### **PALAS DE REI**

##### **Vixente**

- Conta con Normas Subsidiarias de Planeamento aprobadas definitivamente o 30/11/1994.
- Conta cunha Modificación Puntual das Normas e Plan Parcial para o desenvolvemento do parque empresarial.

##### **En tramitación**

- Non se ten constancia

## **BEGONTE**

### **Vixente**

- Conta con Normas Subsidiarias de Planeamento aprobadas definitivamente o 03/04/1997.
- Conta con dúas Modificación Puntuais das Normas, unha relativa ó parque empresarial, que conta ademais con proxecto de sectorización, Plan Parcial e Modificación deste último.

### **En tramitación**

- Plan Xeral de Ordenación Municipal en redacción, (fase de Aprobación Inicial previo Informe).

## **GUITIRIZ**

### **Vixente**

- Conta con Normas Subsidiarias de Planeamento aprobadas definitivamente o 12/02/1985.
- Conta con dúas Modificación Puntuais das Normas, e dúas figuras de desenvolvemento, un Plan Parcial e Modificación deste último para o desenvolvemento do Parque Empresarial.

### **En tramitación**

- Plan Xeral de Ordenación Municipal en redacción, aprobado inicialmente. Conta ca Memoria Ambiental aprobada e publicada no DOGA o 19 de Xullo do 2.011.

## **SOBRADO**

### **Vixente**

- Plan Xeral de Ordenación Municipal aprobado definitivamente o 08/04/2009.
- Conta cun Plan especial de Ordenación dun Núcleo Rural..

### **En tramitación**

- Non se ten constancia.

## **TOQUES**

### **Vixente**

- Plan Xeral de Ordenación Municipal aprobado definitivamente o 21/12/2007.

### **En tramitación**

- Non se ten constancia.

## 2.5 ANÁLISE DA INCIDENCIA DA LEXISLACIÓN SECTORIAL VIXENTE

Na redacción do planeamento terase en conta a incidencia das distintas leis sectoriais que inciden directamente sobre a ordenación do territorio.

### 2.5.1 LEXISLACION URBANÍSTICA

- Lei 10/1995 de ordenación do territorio.
- Rd 2/2008, de 20 de xuño, polo que se aproba o texto refundido da lei do solo.
- Lei 8/2007, do solo
- Lei 6/2008, DE 19 DE XUÑO, DE MEDIDAS URXENTES EN MATERIA DE VIVENDA E SOLO
- Lei 6/2007, do 11 de maio, de medidas urxentes en materia de ordenación do territorio e do litoral de Galicia.
- Lei 15/2004, do 29 de decembro, de modificación da lei 9/2002, de 30 de decembro, de ordenación urbanística e protección do medio rural de Galicia.
- Lei 9/2002, do 30 de decembro, de ordenación urbanística e protección do medio rural de Galicia.
- Orde do 1 de agosto de 2003 pola que se define a explotación agropecuaria familiar e tradicional para os efectos do indicado na Lei 9/2002, do 30 de decembro, de ordenación urbanística e protección do medio rural de Galicia
- Circular informativa 1/2003, do 31 de xullo, sobre as explotacións agrícolas e gandeiras existentes antes da entrada en vigor da nova lei de ordenación urbanística e protección do medio rural de Galicia.
- Circular informativa 2/2003, do 31 de xullo, sobre o réxime de autorizacións en solo rústico
- Circular informativa 3/2003, do 31 de xullo, sobre o réxime de autorizacións para edificar en núcleos rurais sen planeamento.
- Lei 52/2002, do 27 de decembro, de reforma da Lei reguladora das facendas locais,
- Lei 39/1998, do 28 de decembro, reguladora das facendas locais,
- Lei 30/1992, do 26 de novembro, de réxime xurídico das administracións publicase do procedemento administrativo común

### 2.5.2 MEDIO AMBIENTE.

Para a protección del medio ambiente o PXOM recolle as disposicións vixentes en materia de medio ambiente e en concreto as relativas á protección ambiental, de augas, da atmosfera e acústica.

No Plan recóllense as áreas incluídas Zona de Especial protección dos valores naturais, incluído na Rede natura.

Os terreos de base son antigos polo que a erosión é mínima. Existen chairas posiblemente froito das varias clases de erosión máis que de recheo de río. Isto non significa que sobre estas chairas o río non se desborde e mesmo a base de anos formara un manto aluvial.

As únicas chairas de inundación destacables son a formadas polo río Narla tralo seu paso por Friol, definidas a través do respectivo 'Plan de Cauces' elaborado pola CHN.

#### PROTECCIÓN AMBIENTAL

- Lei 4/1989, de 27 de marzo, de conservación dos espazos naturais e da flora e fauna silvestres.
- Lei 9/2001, do 21 de agosto, de conservación da natureza
- Decreto 82/1989, de 11 de maio, polo que se regula a figura de espacio natural en réxime de protección xeral.
- Orde do 9 de xuño de 2003 pola que se declara provisionalmente as zonas propostas para a súa inclusión na rede Europea Natura 2000, coma espazos naturais en réxime de protección xeral.
- Lei 38/1972, de 22 de decembro, de protección do ambiente atmosférico
- Lei 1/1995, de 2 de xaneiro, de protección ambiental de Galicia.

#### AUGAS

- Real Decreto Legislativo 1/01, de 20 de xullo, polo que se aproba o texto refundido da lei de augas.
- Real Decreto 849/1986, de 11 de abril, polo que se aproba o regulamento do dominio público hidráulico que desenrola os títulos preliminar, I,IV,V,VI e VII da lei de augas.
- Real Decreto 927/88, do 29 de xullo, polo que aproba o regulamento da administración pública da auga, e da planificación hidrolóxica, en desenrolo dos títulos II e III da lei de augas.
- Lei 10/01, de 5 de xullo, do plan hidrolóxico nacional.
- Plan Hidrolóxico do Norte

#### CONTAMINACIÓN ACÚSTICA

- Lei 7/1997, de 11 de agosto, de protección contra a contaminación acústica.
- Decreto 150/199, de 7 de maio, polo que se aproba o regulamento de protección contra a contaminación acústica.

#### REXIME DO SOLO RUSTICO

- Lei 3/2008, de maio, de ordenación da minería de Galicia.
- Lei 22/1973, de 21 de xullo, de minas.
- Lei 4/1977, de 25 de xuño, de caza de Galicia.
- Lei 10/1985, de 14 de agosto, de concentración parcelaria para Galicia.
- Lei 12/2001, de 10 de setembro, de modificación da lei de concentración parcelaria para Galicia.
- Decreto 330/1999, de 9 de decembro, polas que se establecen as unidades mínimas de cultivo para o territorio da Comunidade Autónoma de Galicia.
- Lei 19/1995, de 4 de Xullo, de modernización de explotacións agrarias.
- Orde do 1 de agosto de 2003 pola que se define a explotación agropecuaria familiar e tradicional para os efectos do indicado na Lei 9/2002, do 30 de decembro, de ordenación urbanística e protección do medio rural de Galicia
- Lei 55/1980, de 11 de novembro, de montes veciñais en man común.
- Lei 13/1989, de montes veciñais en man común.
- Lei 81/1968, de 5 de decembro, sobre incendios forestais.
- Decreto 3769/72, de 23 de decembro, polo que se aproba o regulamento da Lei 81/1968, de 5 de decembro, sobre incendios forestais

### 2.5.3 NORMAS BÁSICAS DA EDIFICACIÓN

#### EDIFICACIÓN

- Lei 38/1999, de 5 de novembro, de ordenación da edificación.
- Código Técnico da Edificación. Normas básicas da edificación e demais regulamentacións técnicas de obrigado cumprimento.
- Lei 4/2003, de 29 de xullo, de vivenda de Galicia.
- Lei 48/2002, de 23 do decembro, do Catastro inmobiliario.
- Real decreto 1020/1993, de 25 de xuño, polo que se aproban as normas de valoración e o cadro marco de valores do solo e das construcións para determinalo valor catastral dos bens inmobles de natureza urbana.

#### SEGURIDADE CONTRAINCENDIOS

- Real Decreto 786/2001, de 6 de xullo, polo que se aproba o regulamento de Seguridade contra incendios nos establecementos industriais.

#### ACCESIBILIDADE

- Lei 8/1997, de 20 de agosto, de accesibilidade e supresión de barreiras na la Comunidade Autónoma de Galicia.
- Decreto 35/2000, do 28 de xaneiro, polo que se aproba o regulamento de desenvolvemento e execución da lei de accesibilidade e supresión de barreiras Comunidade Autónoma de Galicia.

#### HABITABILIDADE

- Decreto 262/2007, do 20 de decembro, polo que se aproban as normas do hábitat galego.
- Decreto 311/1992, de 12 de novembro, condicións de habitabilidade.

#### AUDIOVISUAIS

- Lei 11/1998, de 24 de abril, Xeral de telecomunicacións.
- Real Decreto 403/2003, de 14 de maio, polo que se aproba o regulamento regulador das infraestructuras comúns de telecomunicacións para ó acceso ós servizos de telecomunicacións no interior dos edificios.

#### 2.5.4 USOS REGLADOS

##### ACTIVIDADES CUALIFICADAS

- Real Decreto 1560/92, do 18 de decembro, polo que se aproba a clasificación nacional de actividades económicas CNAE-93
- REAL DECRETO 2816/1982, de 27 de agosto, por el que se aproba el Regulamento Xeneral de Policía de Espectáculos y Actividades Recreativas.

##### INDUSTRIAL

- Lei 21/1992, de 16 de xullo, de industria.
- Lei 7/1997, de 11 de agosto, de protección contra a contaminación acústica.
- Decreto 150/199, de 7 de maio, polo que se aproba o regulamento de protección contra a contaminación acústica.
- Real Decreto 1457/1986 (Presidencia) polo que se regula a actividade industrial e a prestación de servicios nos talleres de reparación de vehículos automóbiles, dos seus equipos e compoñentes.

##### HOTELEIRO

- Decreto 267/1999, do 30 de setembro, polo que se establece a ordenación dos establecementos hoteleiros

##### TURISMO RURAL

- Orde do 2 de xaneiro de 1995 polo que se establece a ordenación dos establecementos de turismo rural.
- Orde do 7 de maio de 1996 polo que se modifica a orde do 2 de xaneiro de 1995 polo que se establece a ordenación dos establecementos de turismo rural.

##### CAMPAMENTOS DE TURISMO

- Decreto 236/1985, do 24 de outubro, sobre ordenación dos campamentos públicos de turismo de Galicia.
- Decreto 390/1987, do 15 de outubro, polo que se modifica o decreto 236/1985, do 24 de outubro, sobre ordenación dos campamentos públicos de turismo de Galicia

##### COMERCIAL

- Decreto 341/1996, do 13 de setembro, polo que se crea a comisión consultiva de equipamentos comerciais e regula a implantación de grandes establecementos.



#### SANITARIO ASISTENCIAL

- Decreto 186/2003, do 6 de marzo, condicións de autorización, dos centros hospitalarios da comunidade autónoma de Galicia.
- Decreto 347/2002, do 5 de decembro, polo que se regulan os pisos protexidos, vivendas de transición, e unidades residenciais para persoas con trastornos psíquicos.
- Lei 4/1993, de 14 de abril, de servicios sociais.
- Decreto 243/1995, do 28 de xullo, polo que se regula o réxime e autorización e acreditación de centros de servicios sociais
- Decreto 240/1995, do 28 de xullo, polo que se regula os centros de atención primaria.
- Orde, do 18 de abril de 1995, pola que se regulan as condicións e requisitos específicos que deben cumprir os centros de atención a persoas maiores.
- Orde, do 29 de febreiro de 1996, pola que se regulan os requisitos específicos dos centros de menores e de atención a infancia.
- Orde, do 6 de novembro de 2001, pola que se modifican os requisitos específicos dos centros de menores e de atención a infancia.

#### SOCIOCULTURAL

- Lei 4/1993, de 14 de abril, de servicios sociais.
- Decreto 243/1995, do 28 de xullo, polo que se regula o réxime e autorización e acreditación de centros de servicios sociais
- Decreto 240/1995, do 28 de xullo, polo que se regula os centros de atención primaria.
- Orde, do 18 de abril de 1995, pola que se regulan as condicións e requisitos específicos que deben cumprir os centros de atención a persoas maiores.
- Orde, do 29 de febreiro de 1996, pola que se regulan os requisitos específicos dos centros de menores e de atención a infancia.
- Orde, do 6 de novembro de 2001, pola que se modifican os requisitos específicos dos centros de menores e de atención a infancia.

#### DOCENTE

- Orde, do 29 de febreiro de 1996, pola que se regulan os requisitos específicos dos centros de menores e de atención a infancia.

### 2.5.5 INFRAESTRUTURAS VIARIAS

As estradas e os terreos adxacentes estarán suxeitas a seguinte normativa sectorial ou a que a complemente ou substitúa, nas que contemplase os terreos resultantes da afección do ámbito suxeito á dominio público, afección, servidume, así coma o establecemento das liñas de edificación contemplados pola seguinte normativa sectorial ou a que a complemente ou substitúa.

#### ESTRADAS

- Lei 25/88, de 25 de xullo, de estradas do estado.
- Real decreto 1812/94, de 2 de setembro, polo que se aproba o regulamento xeral de estradas.
- Lei 4/94, de 14 de setembro, de estradas de Galicia

### 2.5.6 INFRAESTRUTURAS DE SERVIZOS

Enténdese por sistema xeral de infraestruturas e servizos o constituído polas redes de abastecemento, saneamento, recollida e tratamento de residuos e enerxía eléctrica ó servizo predominante do conxunto da poboación.

O sistema xeral de enerxía eléctrica está constituído polas redes de alta tensión, e os transformadores, os cales están afectados polas zonas de dominio público, afección, servidume, así coma o establecemento das liñas de edificación contemplados pola normativa sectorial ou a que a complemente ou substitúa.

- Regulamento de L.A.T. 28 de Novembro do 1968
- Lei do 18 de Marzo de 1966
- Decreto do 20 de Outubro do 1966

### 2.5.7 ELEMENTOS PATRIMONIAIS

Os elementos patrimoniais catalogados no PXOM se regulan polas disposicións contidas nas seguintes Leis:

- Decreto 571/1963, de 14 de Marzo (se protexen os escudos, emblemas, etc...)
- Lei 8/1995, de 30 de outono, de patrimonio cultural de Galicia
- Decreto 199/1997, do 10 de xullo, regulación da actividade arqueolóxica na Comunidade Autónoma Galega.
- Lei 3/1996, do 10 de maio, de protección dos Camiños de Santiago.
- Lei 16/1985 del Patrimonio Histórico Español,
- Decreto 45/2001, do 1 de febreiro, de refundición da normativa en materia do Camiño de Santiago.
- Decreto 209/2002, do 13 de xuño, polo que se modifica o Decreto 45/2001, do 1 de febreiro, de refundición da normativa en materia do Camiño de Santiago.
- Normas Subsidiarias e Complementarias Provinciais
- Decreto 449/1976, de 22 de febreiro, polo que se colocan baixo protección do estado os "hórreos" ou "cabazos", antigos existentes en Asturias e Galicia.
- Decreto 571/1963, de 14 de marzo, sobre protección dos escudos, emblemas, pedras heráldicas, rolos de xustiza, cruces de termo e pedras similares de interese histórico artístico.
- Decreto 22 de abril de 1949, sobre protección dos castelos españois.

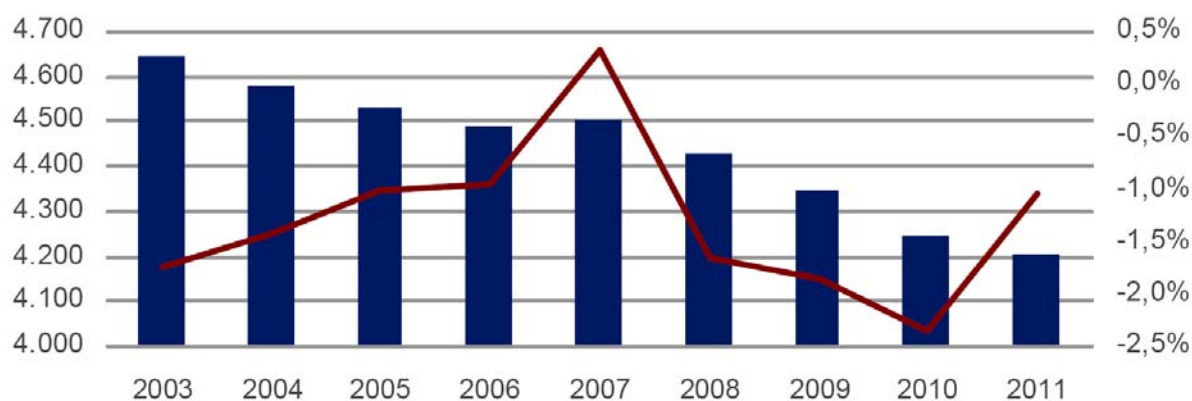
## 2.6 ESTUDIO SOCIOECONÓMICO

### 2.6.1 CARACTERÍSTICAS DEMOGRÁFICAS

Na mesma liña que a provincia, no Concello de Friol produciuse unha regresión poboacional importante desde finais do século pasado ata a actualidade, contando agora con case a metade dos habitantes de entón, pasando dos 8.865 de 1900 a 4.490 que ten o concello segundo o INE do ano 2006. O porcentaxe de perda de poboación no século XX supón case o 50 %.

A evolución da poboación tal e como amosan os gráficos sofren diversas alteracións, cunha tendencia demográfica negativa, onde os crecementos interanuais sofren diversos repuntos (anos 2007 e 2011), debidos aos desaxustes entre os movementos naturais da poboación (defuncións maiores ó número de nacementos) e o saldo migratorio positivo.

Ano	Total	Homes	Mulleres
2003	4.646	2.307	2.339
2004	4.580	2.272	2.308
2005	4.533	2.252	2.281
2006	4.490	2.218	2.272
2007	4.504	2.234	2.270
2008	4.430	2.189	2.241
2009	4.348	2.155	2.193
2010	4.246	2.101	2.145
2011	4.202	2.082	2.120

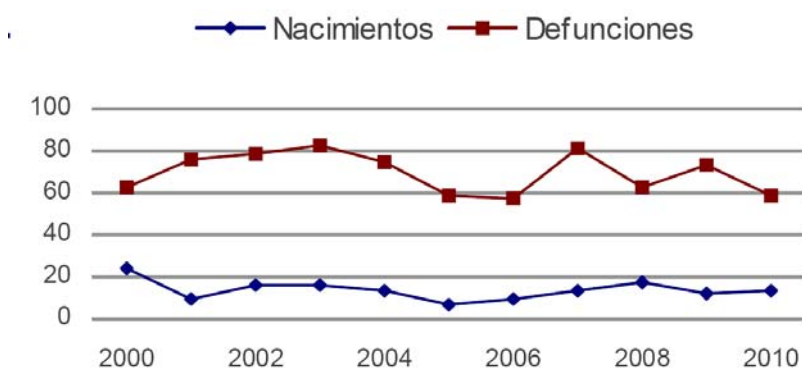


### 2.6.2 MOVEMENTOS NATURAIS DA POBOACIÓN.

A elevada taxa de mortalidade en comparación co número de nacementos teñen como consecuencia a tendencia demográfica regresiva, como é habitual no conxunto dos concellos galegos:

A taxa de mortalidade é do orde de catro veces maior á de natalidade.

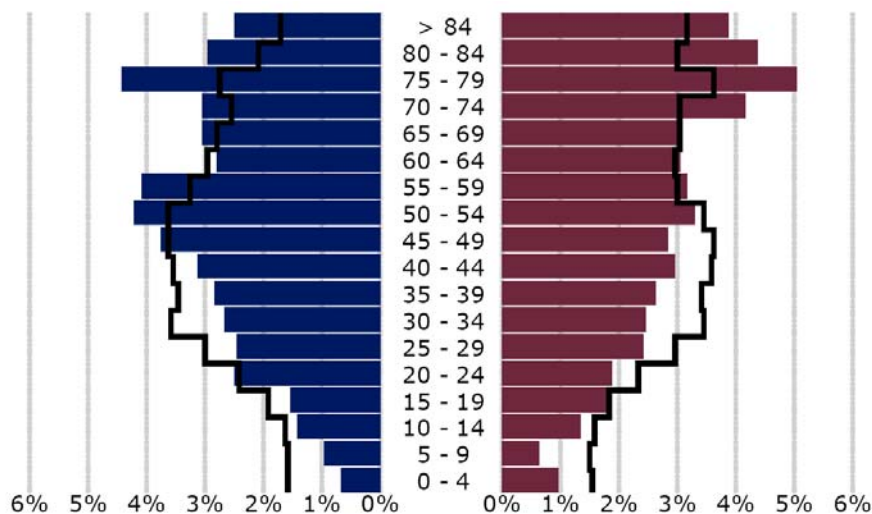
MOVEMENTO NATURAL DA POBOACION	2006	2007	2008	2009	2010
Nacementos	10	13	17	12	13
Defuncións	58	81	63	74	59
Creceamento vexetativo	-48	-68	-46	-62	-46
Matrimonios	8	8	7	8	5
Taxa bruta de natalidade (%)	2,2	2,9	3,9	2,8	3,1
Taxa bruta de mortalidade (%)	12,9	18,1	14,4	17,2	14
Taxa bruta de nupcialidade (%)	1,8	1,8	1,6	1,9	1,2



### 2.6.3 Pirámide poboacional.

Estes datos , seguidos da cada vez mais alta esperanza de vida, dan como resultado unha pirámide poboacional ivertida, onde o número de efectivos maiores de corenta anos, que abarca mais do 60% da poboación.

Superposto á piramide, dividida nos dous sexos, aparecen os datos relativos á media provincial, polo que podese contrastar o maior envellecemento relativo á media.



#### 2.6.4 DENSIDADE POBOACIONAL

No que respecta á densidade poboacional en hab/Km2 destacar que as parroquias mais densas son San Xulián de Friol , San Xulián de Roimil, Santa María de Ramelle e Santa Eulalia de Madelos, e as menos Santa María de Guimarei, Santa María de Carlín, Santa María de Vilafiz e San Pedro de Anafreita.

#### 2.6.5 MOVIMENTOS MIGRATORIOS DA POBOACIÓN.

Os movementos naturais da poboación non se contrarrestan cos saldos migratorios, xa que aínda que se rexistan novos empadroamentos no Concello,3existe un formte movemento hacia Concellos limítrofes como Lugo.

Movements migratorios	Emigracións	Inmigracións	Saldo	Periodo	Fonte
<b>Á mesma provincia</b>	45	47	2	2010	INE
<b>A outra provincia</b>	21	21	0	2010	INE
<b>A outra comunidade</b>	13	13	0	2010	INE
<b>Estranxeiro</b>	8	9	1	2010	INE

#### 2.6.6 CONCLUSIÓNS E PROXECCIÓN DEMOGRÁFICA

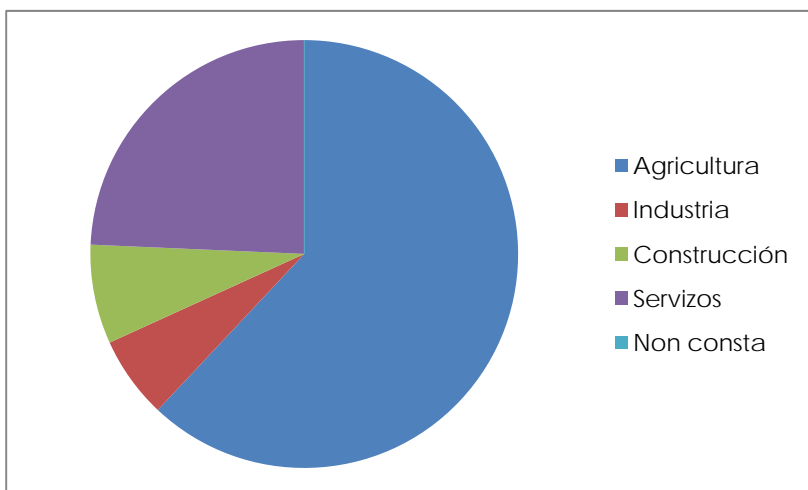
Este claro proceso de regresión demográfica do municipio, ao igual que o doutras reás de montaa do interior de Galicia está caracterizado basicamente polos seguintes factores:

1. - Crecemento vexetativo negativo, con altas taxas de mortalidade e baixas de natalidade. Este efecto é mais destacado na segunda metade do século XX, perdeu 1793 habitantes, o que supón el45 % do total de poboación.
2. - Progresivo envellecemento da poboación. El4% do seu continxente demográfico superan os 6 años de idade.
3. - Intenso éxodo rural. A emigración de grande intensidade nos últimos 8 anos, mantense aínda hoxe, o que acelera o despoboamento de núcleos rurais incapaces de reter unha poboación que tende a concentrarse maioritariamente en núcleos próximos a estradas de certa importancia, na capital de bisbarra ou na da provincia.

## 2.7 CARACTERÍSTICAS ECONÓMICAS

A estrutura produtiva do concello vaise analizar en función dos sectores de produción primario, secundario e terciario, con especial atención ó sector da construción.

Traballadores por sector de actividade	Número	Porcentaxe
<b>Agricultura</b>	632	62
<b>Industria</b>	63	6,2
<b>Construcción</b>	77	7,5
<b>Servizos</b>	248	24,3
<b>Non consta</b>	0	0



A ocupación establece de forma prioritaria no sector primario, como é habitual nun Concello de certo carácter rural, onde de seguido establece como principal fonte de traballo o sector servizos.

Segundo o número de empresas, estas úbicanse principalmente no sector terciario, dado o baixo carácter asociacionista do campo galego, que ocupa o segundo posto en número de empresas do sector. Moi de seguido temos a industria e a construción.

Empresas por sector de actividade	Número	Porcentaxe
<b>Agricultura</b>	20	20,6
<b>Industria</b>	16	16,5
<b>Construcción</b>	12	12,4
<b>Servizos</b>	49	50,5
<b>Non consta</b>	0	0

### 2.7.1 O SECTOR PRIMARIO

Os datos poboacionais ndican unha taxa de actividade xeral lixeiramente inferior á media autonómica e á media provincial. Efectivamente se comproba que a taxa de actividade é de 41,3% cando na provincial é de 50,3% e na Comunidade Autónoma é del 49,18 %.

A incidencia da actividade agraria é limitadamente inferior ao resto da comunidade. É digno de mencionar o feito que do total poboacional só atopan en activo o 41.27%, atopándose en inactividade el58.28 % (pensionistas, incapacitados, estudantes)

Del total de persoas activas, o 49.24% dedícase ao sector agrario.

A principal adicación é a relativa ás explotacións avícola, de moita tradición no concello, ademais das vacunas.

#### **2.7.1.1 Explotacións agrarias**

O abandono das explotacións, a forte emigración e o envellecemento da poboación explica o abandono de grande parte das explotacións, caracterizadas por unha excesiva parcelación, o que dificulta o seu aproveitamento e rendibilidade económica.

Arredor do 2% das devanditas explotacións teñen unha superficie inferior a 1 Ha, o 36% atopa entre 1 e 5 Ha e algo mais do 62% das explotacións superan as 5 Ha.

É importante o sector da froita con 41 Ha destinadas á devandita explotación, sendo a mais importante a nivel provincial tras o Concello de Monterroso, Chantada e Lugo.

O cultivo hortícola, eminentemente destinado ao autoconsumo, está baseado en hortalizas tales como judas, leitugas, tomates, cebolas, allos, etc. Esta horta adoita ocupar unha parcela moi próxima á casa rural, ao obxecto de acurtar os diarios desprazamentos a esta.

O cultivo mais destacado, o prado, ligado á explotación gandeira é o que produce maiores rendementos. É evidente que, dada a pluviosidade, a herba crece espontaneamente formando prados naturais principalmente en fondos e abas dos vales.

Nestas últimas non son raras as parcelas de 2 Ha e mais. No directorio de cooperativas agrarias socias de AGACA figuran no municipio de Friol:

1. - TERREO ÁS COUTADAS S/N, dedicada á comercialización de leite (1 comprador), servizos técnicos de produción, economato e tenda agraria e subministración de alimentación animal.
2. -SAN MAMEDE DE NODARS/N, dedicada á fabricación de pensos, comercialización de leite (1 comprador), servizos de maquinaria en común, tenda agraria e subministración de alimentación animal.

#### **2.7.1.2 Explotación forestal**

A explotación forestal ocupa o 1% da superficie, cantidade moi escasa comparada coa media provincial que é de case o 3%. Existe unha porcentaxe elevada de superficie susceptible de aproveitamento forestal que se atopa actualmente sen ningún aproveitamento.

No cadro adxunto relaciónanse os montes veciñais en man común en convenio coa Administración. Indícase ademais o ano no que foron declarados polo Xurado Provincial, segundo datos facilitados pola Delegación de Montes.

Na actualidade a superficie está arbolada maioritariamente de *Pinus sylvestris*, *Pinus radiata* (por debaixo de



70 m de altitude), Pinus pinaster e escasamente de Eucalipto globulus Unha correcta ordenación forestal suporá mellorar o aproveitamento silvícola como base importante da actividade en zonas de montaña, nas que a súa transformación a pasteiro está moi limitada.

Destacar o relevo accidentado do termo municipal e a abundancia de chans con escaso ou nulo aproveitamento agrícola.

#### **2.7.1.3 Explotación gandeira**

Subsector de recursos importantes pero que atravesa un mal momento debido a axustes dende a Unión europea. A imposición das cotas leiteiras e o baixo prezo do leite está a producir a desaparición de moitas explotacións leiteiras, o que obriga a reorientalas de cara á produción de carne, con mellores expectativas comerciais.

A gandeira é considerada en xeral unha actividade auxiliar e complementaria da agricultura. O gando que ten maior importancia é o vacún, seguíndoo en importancia o porcino, as explotacións avícolas e o gando lanar.

Segundo os datos do censo as explotacións son pequenas, predominando asexplotacións pouco modernas e mecanizadas nas rutas de recollida de leite e que se manteñen estables deas pus do grande descenso dos últimos anos.

#### **2.7.1.4 Mecanización agraria**

O parque de maquinaria das explotacións é baixo, corresponden un total de 1,3mquinas agrícolas por explotación. Este grao de mecanización aparente, a diseminación das parcelas e a escaseza de superficie til para o manexo de aparatos mecánicos de gran capacidade e potencia tenden a encarecer notablemente os custos de produción, polo que se pode falar dunha mecanización mal dimensionar e inadecuada para o medio físico. Diseminación de chan agrícola, dimensión de parcelas e distintos usos do chan.

#### **2.7.1.5 Denominación de Orixe**

O Concello de friol conta cos seguintes selos de denominación de orixe, o que supuxo no seu momento un pulo no sector, que aínda estase a consolidar. Estes son:

- Embutidos: IGP Lacón galego
- Carne: IGP Terneira galega.
- Bebidas espirituosas: IGP Oruxo de Galicia e IGP Licos de café
- Meles: IGP Mel de Galicia
- Queixo: DOP Arzúa
- Froitas: IGP Castañas de Gaclía

### **2.7.2 O SECTOR INDUSTRIAL**

O principal movemento no sector o xenera a construción e as industrias manufactureras. A actividades

extrativas tiveron un forte desenvolvemento fai anos no concello, principalmente pola calidade do seu granito, tal e com vese na arquitectura tradicional do Concello.

	Traballadores		Empresas	
	Número	Porcentaxe	Número	Porcentaxe
<b>Industrias extractivas</b>	12	8,6	2	7,1
<b>I. manufactureras</b>	51	36,4	14	50
<b>Construcción</b>	77	55	12	42,9

### Construcción

Existen diversas empresas adicadas ó sector da construcción. Son polo xeral PYMES que aaglutinan un importante número de traballadores.

### Industrias manufactureras

As denominacións de orixe do queixo de Arzua ten como resultado a existencia de industrias adicadas a este produto.

Existen ademais amplas posibilidades de embotellamiento e extracción de augas minero medicinais, industrias que xa se atoan desenvolvidas no Concello.

### Industria extrativas

En todo o Termo Municipal de Friol se rexistran varias explotacións mineiras a ceo aberto, entre as que destacamos principalmente as canteiras de granito de Santiago de Miraz, e menos importantes as de Santiago de Trasmonte e as de Lousende en San Martiño de Prado.

#### 2.7.2.1 Sector Terciario.

Depois do sector primario, constitúe a fonte principal de emprego no Concello. Non obstante trátase dun sector en crise, cun cremento mais limitado, e no que ano tras ano estase a destruír tecido empresarial.

	2010	2011	Porcentaxe variación anual
<b>Establecementos comerciais</b>	64	59	-7.8
<b>Comercio maioristas</b>	12	12	0
<b>Comercio minoristas</b>	52	47	-9.6

O comercio minorista centrase principalemnte no sector alimentación, seguido do de froitas e hortalizas. No caso do comercio de maioristas, este tamén é o carácter preferente das empresas, o sector alimentario.

No caso de products distintos dos alimentarios, temos as seguintes clasificacións

<b>Comrecios</b>	<b>2010</b>	<b>2011</b>
Textil, confección e calzado	3	2
Productos farmaceuticos	5	5
Equipamento hogar, bricolaxe	3	3
Vehículos	6	6
Combustibles	4	4
Outros	8	7

No que se refire a equipamento básico, existen un total de catro restaurante e 19 cafeterías, así como tres sucursais bancarias.

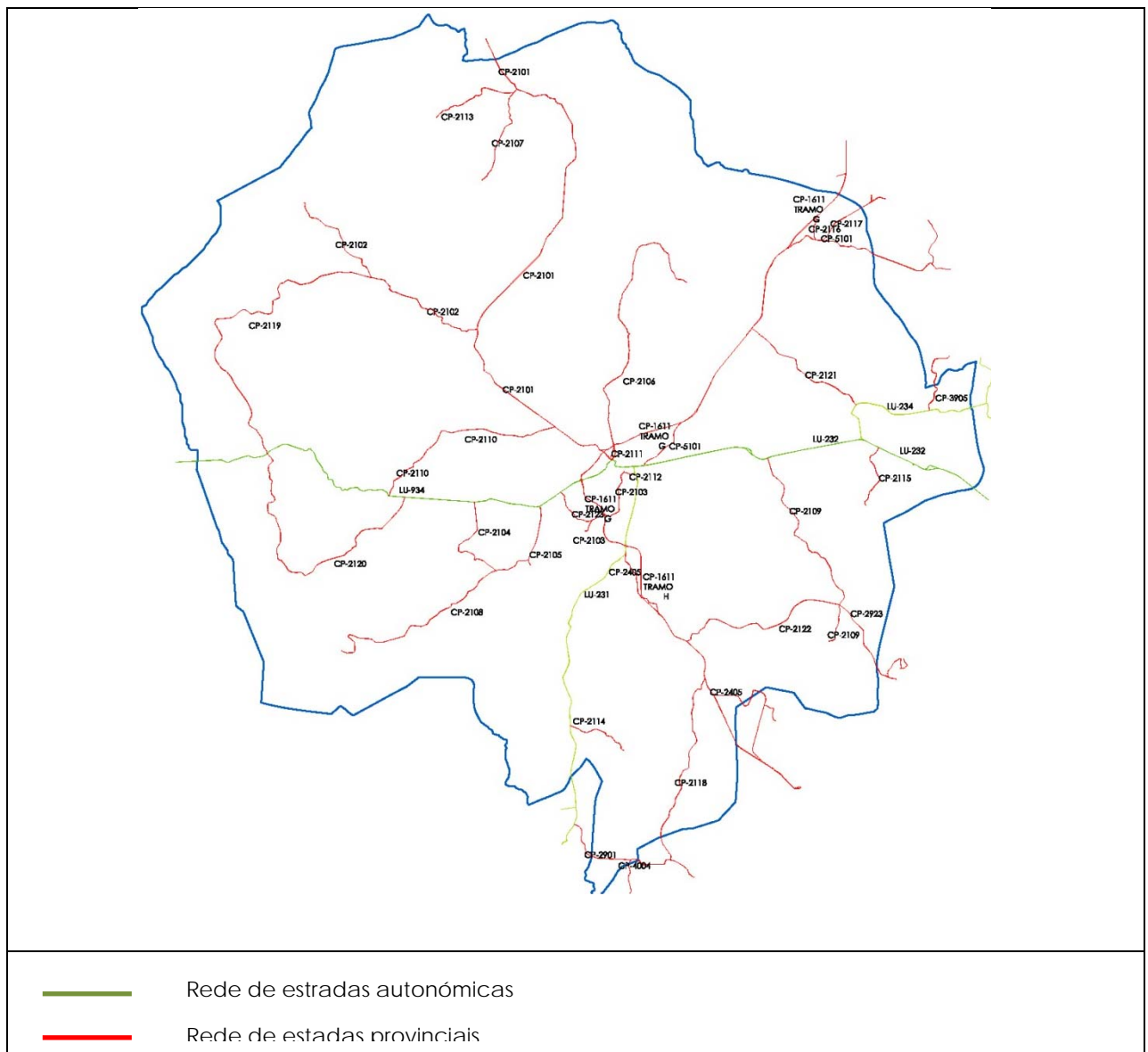
## 2.8 ESTADO ACTUAL DA REDE VIARIA NO TERMO MUNICIPAL

### 2.8.1 REDE SUPRAMUNICIPAL

A rede supramunicipal atópase composta pola rede viaria de titularidade autonómica e provincial. Non existen estradas de titularidade nacional.

A estrutura de comunicación artellase a través das estradas autonómicas LU-232 e LU-934, que comunica o núcleo urbano de Friol con Lugo e ca provincia de A Coruña respectivamente.

A partir desta infraestrutura, que cruza o concello de Este a Oeste, incorpórase a rede autonómica secundaria, a LU-231, que desde Friol discorre hacia o Sur, e un pequeno tramo da vía LU-234 que comunica con Cotá.



A partir desta rede viaria artéllase a rede viaria provincial, distribuída en torno a estrada CP-1611, de circunvalación do Concello de Lugo, pasando polo Concello de Friol o tramo G., Intermunicipal, Outeiro de Rei 900 Begonte 7187 e o Tramo H, a Intermunicipal Guntín.

Como táboa descritiva da rede viaria temos os seguintes datos:

Nome estrada	Tramo	Titularidade	Rango	Incio	Fin	Lonxitude total	Lonxitude concello	Descrición
LU-232		Autonomica	Primaria compl.	Arieiras (N-540)	Friol (LU-934)	19,49	10,4	
LU-934		Autonomica	Primaria compl.	Friol (LU-232)	As Corredoiras (AC-840)	12,9	12,9	
LU-234		Autonomica	Secundaria	Ramil (N-VI)	Cota (LU-232)	12,68	4,12	
LU-231		Autonomica	Secundaria	Friol (LU-232)	A Baiuca (Estrada deputacion)	19,44	8,78	
CP-1611	G	Provincial		N-540	LU-231	20,75	12,96	Intermunicipal, Outeiro de Rei 900 Begonte 7187
CP-1611	H	Provincial		LU-231	N-VI	15,88	6,05	Intermunicipal Guntín
CP-2101		Provincial		LU-232	LU-242	18,9	14,3	De Friol a Parga
CP-2102		Provincial		CP-2101	Anafreita	6,2	6,2	De Roimil, por Nodar, a Anafreita
CP-2103		Provincial		LU-232	Lousende	2,21	2,21	De Friol a Lousende
CP-2104		Provincial		LU-934	CP-2108	3,18	3,18	De la LU-934 a Xiá, a la CP-2108
CP-2105		Provincial		LU-934	Torre	1,79	1,79	De la LU-934 a Torre de Castronela
CP-2106		Provincial		Friol (LU-232)	Lousado	11,37	9,47	De Friol, por Cimadevila, a Lousado
CP-2107		Provincial		CP-2113	Rosende	2,8	2,8	De A Lagúa do Muiñeiro, por Rosene, a Nodar
CP-2108		Provincial		CP-2105	Camiño municipal	6,06	6,06	De Sanpaio de Narla a Corno do boi
CP-2109		Provincial		LU-232	Vilafiz	5,54	5,54	De Devesa, por Gonze, a Vilafiz
CP-2110		Provincial		CP-2101	LU-934	5,3	5,3	Da estrada CP-2101, por Carregal e Carballo a Manxadoiro
CP-2111		Provincial		CP-2101	CP-2106	0,3	0,3	Enlace de Friol a estrada de Parga á Cimadevila

Nome estrada	Tramo	Titularidade	Rango	Inicio	Fin	Lonxitude total	Lonxitude concello	Descrición
CP-2112		Provincial		CP-2101	CP-2103	0,45	0,45	Da estrada de Friol a Palas de rei, á casa cositorial e igrexa parroquial.
CP-2113		Provincial		CP-2101		2,5	2,5	Da estrada CP-2101 a Miraz
CP-2114		Provincial		LU-231	*	1,13	1,13	De San Cibrao, por Tralacordda, a CP-2405
CP-2115		Provincial		LU-232	Santa Marta	16,8	16,8	De Vento a Santa Marta
CP-2116		Provincial		CP-5101		1,1	1,1	De Ousá a santalla
CP-2117		Provincial		CP-5101		1,7	1,7	De Ousá a Santo Tomé
CP-2118		Provincial		CP-1611	CP-2901	5,24	4,64	De Guimarei a Vilarmaior de Negral
CP-2119		Provincial		LU-934	CP-2102	9,05	9,05	De Pedramaioir, por Cabana, a Nodar
CP-2120		Provincial		LU-934	LU-934	7,62	7,62	De Carballo a Laxe, por Pedramaioir
CP-2121		Provincial		LU-234	CP-1611	3,67	3,67	De Cotá, por Agruñá, a CP-1611
CP-2121		Provincial		LU-234	CP-1611	3,67	3,67	
CP-2122		Provincial		CP-2109	CP-1611	4,81	4,81	De Cruz de Gonce, por Meigonte, a Guimarei
CP-2123		Provincial		CP-2103	LU-934	1,23	1,23	De Lousende a la LU-934
CP-2405		Provincial		CN-640	LU-231	3,2	14,59	De Guntín por San Román y Guimarei, a la LU-231
CP-2923		Provincial		Camiño municipal	CP-2109	1,98	2,62	De Santa Eulalia de Bóveda a Cruz de Gonce
CP-3905		Provincial		CP-5101	LU-234	4,66	0,74	De As Carballeiras a Vilalvie
CP-5101		Provincial		N-VI	LU-232	13,97	3,83	De Rábade a Friol
CP-5101		Provincial		CP-1611-G	Friol (LU-232)	1,6	1,6	De Rábade a Friol

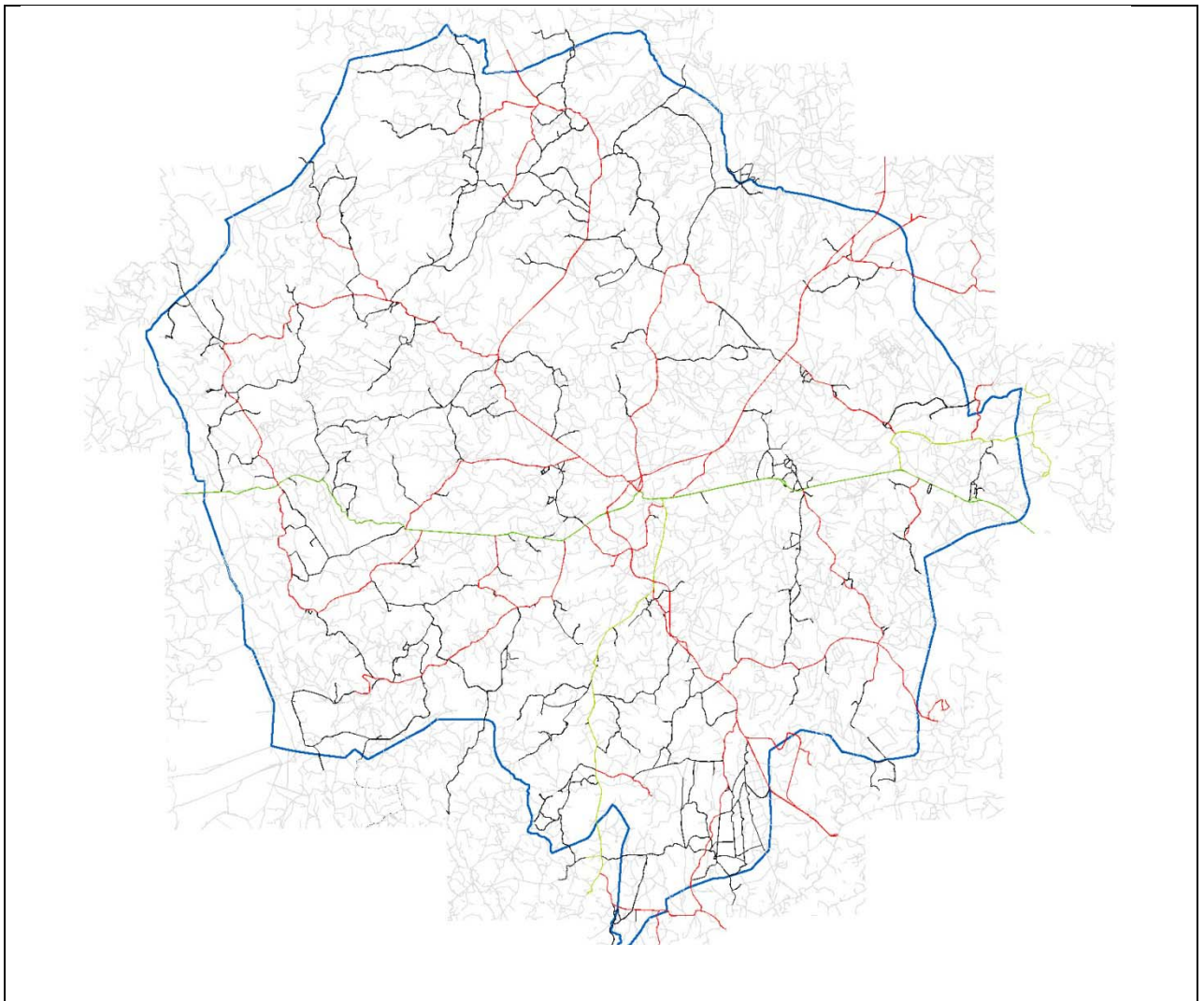
## 2.8.2 REDE MUNICIPAL

O resto de estradas complementarias á rede supramunicipal a conforman a extensa rede municipal de

camiños e vías que teñen como misión principal comunicar dita rede supramunicipal cos distintos núcleos de poboación.

Trátase dunha rede viaria complementaria á provincial, asfaltada, de anchos variables, que comunican os núcleos restantes ca rede viaria supramunicipal.

Por último, e complementaria á anterior, existe unha densa rede de camiños, maioritariamente de terra, que dan acceso a distintos ámbitos do Concello, e que aparecen reflexados en cores grises claras.



### 2.8.2.1 Rede viaria nos núcleos rurais.

Os núcleos do termo municipal atopanse ó pé ou son atravesados polas estradas do sistema viario, de titularidade Autonómica, Provincial o Local.

O sistema viario dos núcleos na actualidade redúcese case en exclusivamente a estas vías de comunicación, principalmente porque mais da metade da poboación concéntrase o longo dos eixes viarios de titularidade autonómica e provincial. A rede viaria completase con camiños de ancho irregular

e con distinto grado de pavimentación, que xeran nalgúns casos unha alineación de edificacións e internanse no territorio para dar acceso ás propiedades no medio circundante ou formar unha rede de comunicacións municipal.



## 2.9 ESTADO ACTUAL DAS INFRAESTRUTURAS E SERVIZOS

### 2.9.1 REDE DE ABASTECIMENTO DE AUGA

O concello de Friol non posúe unha rede de abastecemento xeral que cubra a totalidade dos núcleos de poboación existentes no concello, por norma xeral, os núcleos abastécense de traídas ou captacións individuais ou veciñais.

### 2.9.2 Descrición xeral

Actualmente, o único núcleo abastecido por rede de abastecemento é o núcleo de Friol. Existen dúas redes aínda en execución, que corresponde ós núcleos de Souteiro e Lousado, ámbolos dous da parroquia de Xiá, aínda que non se teñen datos definitivos acerca dos mesmos, xa que se tratan de redes que se cederán ó Concello.

A rede ten dúas captacións nos mananciais de Busto e Candaide, onde se toma a auga por gravidade. Existen dúas conducións principais, realizadas en polietileno de diámetro 110 mm, que conectan as captacións cos depósitos de regulación existentes en Ramelle.

A rede de abastecemento carece de estación de tratamento de augas potables (ETAP), pero os depósitos de cabeceira da rede contan con cloradores incorporados.

A rede do núcleo de Friol está composta por ramais de diámetros comprendidos entre os 25 e 150 mm de diámetro, coa maioría dos ramais (en torno ó 90%) realizados en polietileno, o resto está realizado en fibrocemento e fundición. A rede de abastecemento pode observarse no plano correspondente.

Non hai datos Segundo os datos do plan de abastecemento de Galicia para o Concello de Friol, as características da rede resúmense na táboa recollida na páxina seguinte:

CARACTERÍSTICAS DO SISTEMA			
Captacións			
<b>Lugar:</b>	<b>BUSTO</b>		
Parroquia:	NODAR (SAN MAMEDE)	Concello:	FRIOL
CAPTACIÓN:	Existente 01		
Orixe:	Manancial		
Modo de extracción:	Por gravidade		
<b>Lugar:</b>	<b>CANDAIDE</b>		
Parroquia:	CARBALLO (SAN XIAO)	Concello:	FRIOL
CAPTACIÓN:	Existente 02		
Orixe:	Manancial		
Modo de extracción:	Por gravidade		
<b>Dotación considerada:</b>	<b>210 l/hab.día</b>		
Conduccións			
Polietileno: 80%	Fibrocemento: 20%		
Rango de diámetros (mm):			
CONDUCCIÓN 1			
<b>Material:</b>	PE	<b>Diámetro (mm) :</b>	110
<b>Orixe: CAPTACION CANDAIDE</b>		<b>Destino: DEPOSITO RAMELLE</b>	
CONDUCCIÓN:	Conducción existente		
<b>Transporte:</b>	Gravidade	<b>Acometidas:</b>	Non
<b>Lonxitude(m):</b>	5908		
<b>Xestión do servizo:</b>	CONCELLO		
CONDUCCIÓN 2			
<b>Material:</b>	PE	<b>Diámetro (mm) :</b>	110
<b>Orixe: CAPTACION BUSTO</b>		<b>Destino: DEPOSITO RAMELLE</b>	
CONDUCCIÓN:	Conducción existente		
<b>Transporte:</b>	Gravidade	<b>Acometidas:</b>	Non
<b>Lonxitude(m):</b>	4914		
Depósitos			
<b>Lugar:</b>	<b>RAMELLE</b>		
<b>Cota aproximada (m) :</b>	510	<b>Capacidade (m3):</b>	120
<b>Tratamento:</b>	CLORACION	<b>Limpeza:</b>	ANUAL
<b>Parroquia:</b>	RAMELLE (SANTA MARIA)	<b>Concello:</b>	FRIOL
<b>DEPÓSITO:</b>	Existente	<b>Forma:</b>	Rectangular
<b>Disposición:</b>	Semisoterrado	<b>Situación:</b>	De cabeceira
<b>Lugar:</b>	<b>RAMELLE</b>		
<b>Cota aproximada (m) :</b>	520	<b>Capacidade (m3):</b>	120
<b>Tratamento:</b>	CLORACION	<b>Limpeza:</b>	ANUAL
<b>Parroquia:</b>	RAMELLE (SANTA MARIA)	<b>Concello:</b>	FRIOL
<b>DEPÓSITO:</b>	Existente	<b>Forma:</b>	Rectangular

Memoria informativa

Aprobación inicial - Marzo 2013

### 2.9.3 Problemas do sistema

Segundo os datos dados no plan de abastecemento de Galicia, os principais problemas da rede para o futuro son:

- A inexistencia dunha estación de tratamento de augas potables.
- A falta de abastecemento na inmensa maioría dos núcleos de poboación do concello.
- A falta de capacidade de regulación dos depósitos para a ampliación da rede de abastecemento.
- A insuficiente capacidade das captacións actuais para o subministro de auga a todo o Concello.

### 2.10 REDE DE SANEAMENTO

Na actualidade, o saneamento do concello resólvese na maioría dos núcleos de xeito individual, mediante fosas sépticas. Unicamente existen cinco núcleos que contan con redes de saneamento colectivas, que son os seguintes:

- Friol
- Cotá
- Miraz
- Narla
- As Pardellas

No caso de Friol, trátase da rede de saneamento municipal, mentres que no restos dos casos, as redes son veciñais, aínda que o mantemento das fosas sépticas destes últimos, tamén é realizada a través do concello.

#### 2.10.1 Descrición da rede

A rede de saneamento de Friol está realizada en PVC de saneamento de diámetro 300 mm, conta con tres zonas de vertido diferenciadas, debido as condicións de desaugue e a topografía do núcleo. A zonas de vertido están claramente delimitadas no plano correspondente.

As distintas zonas de vertido, contan con depuración de efluente e expediente de vertido tal e copmo se recolle na táboa seguinte:

zona de vertido	tipo de depuración	expediente de vetido
1	Fosa Séptica	27/00043
2	Fosa Séptica	27/00043B
3	EDAR	27/00043C

## 2.11 INVENTARIO DOS ESPAZOS LIBRES E EQUIPAMENTOS EXISTENTES

### 2.11.1 INVENTARIO DE EQUIPAMENTOS EXISTENTES

#### DOTACIONES XERAIS

NUMERO	nome categoria	NOMBRE	NUCLEO	PARROQUIA
1192	ADMINISTRATIVO	Casa do concello	FRIOL	FRIOL (SAN XIAO)
1195	CEMITERIO	Cemiterio	FRIOL	FRIOL (SAN XIAO)
1205	DEPORTIVO	Campo de fútbol	FRIOL	FRIOL (SAN XIAO)
1250	EDUCATIVO	Colexio	FRIOL	FRIOL (SAN XIAO)
1202	EDUCATIVO	Escola obradoiro	FRIOL	FRIOL (SAN XIAO)
1203	OCIO	Club fluvial	FRIOL	FRIOL (SAN XIAO)
710	RELIXIOSO	Igrexa	FRIOL	FRIOL (SAN XIAO)
1191	SANITARIO	Centro de saúde	FRIOL	FRIOL (SAN XIAO)
1200	SERVIZOS PÚBLICOS	Casa Cuartel da Garda Civil	FRIOL	FRIOL (SAN XIAO)
1208	SERVIZOS PÚBLICOS	Mercado gandeiro	FRIOL	FRIOL (SAN XIAO)
1201	SOCIOCULTURAL	Centro sociocultural	FRIOL	FRIOL (SAN XIAO)
1251	SERVIZOS PÚBLICOS	DOT-3	FRIOL	FRIOL (SAN XIAO)

#### DOTACIONES LOCAIS

NUMERO	NOME CATEGORIA	NOMBRE	NUCLEO	PARROQUIA
1102	CEMITERIO	Cemiterio	ANXERIZ	ANXERIZ (SANTA MARÍA)
1103	CEMITERIO	Cemiterio	BRA	BRA (SAN MARTIÑO)
1108	CEMITERIO	Cemiterio	CARBALLOSA (A)	CARBALLO (SAN XIAO)
1109	CEMITERIO	Cemiterio	CARLÍN	CARLÍN (SANTA MARÍA)
1115	CEMITERIO	Cemiterio	SAN MARTIÑO	SAN MARTIÑO DE CONDES (SAN MARTIÑO)
1119	CEMITERIO	Cemiterio	DEVESA (A)	SANTALLA DE DEVESA (SANTALLA)
1120	CEMITERIO	Cemiterio	GUIMAREI DE ARRIBA	GUIMAREI (SANTA MARÍA)
1123	CEMITERIO	Cemiterio	GULDRIZ DE ABAIXO	GULDRIZ (SANTIAGO)
1126	CEMITERIO	Cemiterio		
1127	CEMITERIO	Cemiterio	CURRAL DE ARRIBA (O)	LEA (SAN XURXO)
1132	CEMITERIO	Cemiterio	VILA GRANDE (A)	MADELOS (SANTALLA)
1136	CEMITERIO	Cemiterio	LAXES (AS)	MIRAZ (SANTIAGO)
1137	CEMITERIO	Cemiterio	EIREXE (A)	NARLA (SAN PEDRO)
1146	CEMITERIO	Cemiterio	SAMEDE	NODAR (SAN MAMEDE)
1149	CEMITERIO	Cemiterio		
1151	CEMITERIO	Cemiterio	PACIO	PACIO (O) (SANTA MARÍA)
1156	CEMITERIO	Cemiterio	RAMELLE	RAMELLE (SANTA MARÍA)
1159	CEMITERIO	Cemiterio	MALPICA	ROCHA (SAN COSMEDE)
1161	CEMITERIO	Cemiterio	PAZO (O)	ROIMIL (SAN XIAO)
1162	CEMITERIO	Cemiterio	VILAR (O)	SAN CIBRAO DA PREGACIÓN (SAN CIBRAO)
1164	CEMITERIO	Cemiterio	SEIXÓN DE ABAIXO	SEIXÓN (SAN PAIO)
1167	CEMITERIO	Cemiterio	SEOANE	SEOANE DA PREGACIÓN (SAN XOÁN)

NUMERO	NOME CATEGORIA	NOMBRE	NUCLEO	PARROQUIA
1168	CEMITERIO	Cemiterio	SERÉN	SERÉN (SANTA CRUZ)
1173	CEMITERIO	Cemiterio	CALLE (A)	TRASMONTE (SANTIAGO)
1184	CEMITERIO	Cemiterio	XIÁ	XIÁ (SANTA MARÍA)
1186	CEMITERIO	Cemiterio	RÍO (O)	ANAFREITA (SAN PEDRO)
1189	CEMITERIO	Cemiterio	PRADO DE ABAIXO (O)	PRADO (SAN MARTIÑO)
1231	CEMITERIO	Cemiterio	CAMOIRAS (AS)	VILALVITE (SAN PEDRO)
1239	CEMITERIO	Cemiterio	EIREXE (A)	SILVELA (SANTA MARÍA)
1240	CEMITERIO	Cemiterio	LAXES (AS)	VILAFIZ (SANTA MARÍA)
1243	CEMITERIO	Cemiterio parroquial	SAN MARTIÑO	SAN MARTIÑO DE CONDES (SAN MARTIÑO)
1110	EDUCATIVO	Antiga escola	TAÍN	CARLÍN (SANTA MARÍA)
1116	EDUCATIVO	Antiga escola	COTÁ	COTÁ (SAN MARTIÑO)
1138	EDUCATIVO	Antiga escola	PORREIRA (A)	NARLA (SAN PEDRO)
1140	EDUCATIVO	Antiga escola	CABANA (A)	NODAR (SAN MAMEDE)
1175	EDUCATIVO	Antiga escola	CARBALLOSA (A)	VILALVITE (SAN PEDRO)
1104	OCIO	Palco	CARBALLOSA (A)	CARBALLO (SAN XIAO)
1118	OCIO	Palco	SISTO	SANTALLA DE DEVESA (SANTALLA)
1121	OCIO	Palco	GULDRIZ DE ABAIXO	GULDRIZ (SANTIAGO)
1125	OCIO	Palco	LAMAS	LAMAS (SANTA MARÍA)
1139	OCIO	Palco	PORREIRA (A)	NARLA (SAN PEDRO)
1145	OCIO	Palco	SAMEDE	NODAR (SAN MAMEDE)
1147	OCIO	Palco	CAMPO (O)	OUSÁ (SAN XIAO)
1148	OCIO	Palco	VILAR (O)	OUSÁ (SAN XIAO)
1152	OCIO	Palco	EMPALME (O)	PRADO (SAN MARTIÑO)
1154	OCIO	Palco	CASBARREIRO	RAMELLE (SANTA MARÍA)
1157	OCIO	Palco	CARREGAL (O)	ROCHA (SAN COSMEDE)
1176	OCIO	Palco	SANTA MARTA	VILALVITE (SAN PEDRO)
1245	OCIO	Palco		VILAFIZ (SANTA MARÍA)
755	RELIXIOSO	Capela	DEVESA (A)	SAN MARTIÑO DE CONDES (SAN MARTIÑO)
759	RELIXIOSO	Capela	CIMA DE VILA	NARLA (SAN PEDRO)
762	RELIXIOSO	Capela	SANTA MARTA	VILALVITE (SAN PEDRO)
763	RELIXIOSO	Capela	SANTO ESTEVO	NODAR (SAN MAMEDE)
764	RELIXIOSO	Capela	CAMPO DA FEIRA (O)	GUIMAREI (SANTA MARÍA)
770	RELIXIOSO	Capela	SANTA EUFEMIA	SAN MARTIÑO DE CONDES (SAN MARTIÑO)
700	RELIXIOSO	Igrexa	RÍO (O)	ANAFREITA (SAN PEDRO)
701	RELIXIOSO	Igrexa	ANXERIZ	ANXERIZ (SANTA MARÍA)
702	RELIXIOSO	Igrexa	SAN CIBRAO	SAN CIBRAO DA PREGACIÓN (SAN CIBRAO)
703	RELIXIOSO	Igrexa	SEOANE	SEOANE DA PREGACIÓN (SAN XOÁN)
705	RELIXIOSO	Igrexa	CARBALLOSA (A)	CARBALLO (SAN XIAO)
707	RELIXIOSO	Igrexa	SAN MARTIÑO	SAN MARTIÑO DE CONDES (SAN MARTIÑO)

NUMERO	NOME CATEGORIA	NOMBRE	NUCLEO	PARROQUIA
708	RELIXIOSO	Igrexa	COTÁ	COTÁ (SAN MARTIÑO)
709	RELIXIOSO	Igrexa		SANTALLA DE DEVESA (SANTALLA)
711	RELIXIOSO	Igrexa	CAMPO DA FEIRA (O)	GUIMAREI (SANTA MARÍA)
712	RELIXIOSO	Igrexa		GULDRIZ (SANTIAGO)
713	RELIXIOSO	Igrexa	LAMAS	LAMAS (SANTA MARÍA)
714	RELIXIOSO	Igrexa	CURRAL DE ARRIBA (O)	LEA (SAN XURXO)
716	RELIXIOSO	Igrexa	LAXES (AS)	MIRAZ (SANTIAGO)
717	RELIXIOSO	Igrexa	EIREXE (A)	NARLA (SAN PEDRO)
718	RELIXIOSO	Igrexa	SAMEDE	NODAR (SAN MAMEDE)
720	RELIXIOSO	Igrexa	PACIO (O)	PACIO (O) (SANTA MARÍA)
721	RELIXIOSO	Igrexa	PRADO DE ARRIBA (O)	PRADO (SAN MARTIÑO)
722	RELIXIOSO	Igrexa	RAMELLE	RAMELLE (SANTA MARÍA)
723	RELIXIOSO	Igrexa	MALPICA	ROCHA (SAN COSMEDE)
724	RELIXIOSO	Igrexa	PIÑEIRO	ROIMIL (SAN XIAO)
725	RELIXIOSO	Igrexa	SEIXÓN DE ARRIBA	SEIXÓN (SAN PAIO)
726	RELIXIOSO	IGREXA	SERÉN	SERÉN (SANTA CRUZ)
727	RELIXIOSO	Igrexa	EIREXE (A)	SILVELA (SANTA MARÍA)
728	RELIXIOSO	Igrexa	CALLE (A)	TRASMONTE (SANTIAGO)
730	RELIXIOSO	Igrexa	CAMOIRAS (AS)	VILALVITE (SAN PEDRO)
731	RELIXIOSO	Igrexa	EIREXE (A)	XIÁ (SANTA MARÍA)
1135	SERVIZOS PÚBLICOS	Albergue	LAXES (AS)	MIRAZ (SANTIAGO)
990	SERVIZOS PÚBLICOS	Antiga escola	CAMPO DA FEIRA (O)	GUIMAREI (SANTA MARÍA)
994	SERVIZOS PÚBLICOS	Antiga escola	LAXES (AS)	MIRAZ (SANTIAGO)
1236	SERVIZOS PÚBLICOS	Centro Social	MOZÓN (O)	OUSÁ (SAN XIAO)
1160	SERVIZOS PÚBLICOS	Centro sociocultural	CAMPO DA FEIRA (O)	ROIMIL (SAN XIAO)
1000	SERVIZOS PÚBLICOS	Fonte	SANTA MARTA	VILALVITE (SAN PEDRO)
1008	SERVIZOS PÚBLICOS	Fonte	FRIOL	FRIOL (SAN XIAO)
1166	SERVIZOS PÚBLICOS	Fonte	MUNDÍN	SEOANE DA PREGACIÓN (SAN XOÁN)
1174	SERVIZOS PÚBLICOS	Fonte	GONCE	VILAFIZ (SANTA MARÍA)
1187	SERVIZOS PÚBLICOS	Fonte	CURRAL DOS MATEOS (O)	ANAFREITA (SAN PEDRO)
980	SERVIZOS PÚBLICOS	Fonte	CARBALLOSA (A)	CARBALLO (SAN XIAO)
979	SERVIZOS PÚBLICOS	Fonte e Pozo	FERREIRA	ANXERIZ (SANTA MARÍA)
996	SERVIZOS PÚBLICOS	Fonte-Lavadoiro	LAXES (AS)	MIRAZ (SANTIAGO)

NUMERO	NOME CATEGORIA	NOMBRE	NUCLEO	PARROQUIA
1105	SERVIZOS PÚBLICOS	Lavadoiro	FROXELLE	CARBALLO (SAN XIAO)
1114	SERVIZOS PÚBLICOS	Lavadoiro	RACAMONDE	SAN MARTIÑO DE CONDES (SAN MARTIÑO)
1130	SERVIZOS PÚBLICOS	Lavadoiro	PRADEDADA	LEA (SAN XURXO)
1141	SERVIZOS PÚBLICOS	Lavadoiro	CABANA (A)	NODAR (SAN MAMEDE)
1141	SERVIZOS PÚBLICOS	Lavadoiro	CABANA (A)	NODAR (SAN MAMEDE)
1150	SERVIZOS PÚBLICOS	Lavadoiro	BURGO DE NEGRAL (O)	PACIO (O) (SANTA MARÍA)
1165	SERVIZOS PÚBLICOS	Lavadoiro	MUNDÍN	SEOANE DA PREGACIÓN (SAN XOÁN)
1169	SERVIZOS PÚBLICOS	Lavadoiro	PEDRAMAIOR	SILVELA (SANTA MARÍA)
1177	SERVIZOS PÚBLICOS	Lavadoiro	ABELEDADO	XIÁ (SANTA MARÍA)
1178	SERVIZOS PÚBLICOS	Lavadoiro	FOLGAR (O)	XIÁ (SANTA MARÍA)
1179	SERVIZOS PÚBLICOS	Lavadoiro	FREIXIDO (O)	XIÁ (SANTA MARÍA)
1181	SERVIZOS PÚBLICOS	Lavadoiro	LOUSADO (O)	XIÁ (SANTA MARÍA)
1182	SERVIZOS PÚBLICOS	Lavadoiro	POZAS (AS)	XIÁ (SANTA MARÍA)
1183	SERVIZOS PÚBLICOS	Lavadoiro	RÉTEDE	XIÁ (SANTA MARÍA)
1188	SERVIZOS PÚBLICOS	Lavadoiro	LAXE (A)	CARBALLO (SAN XIAO)
1193	SERVIZOS PÚBLICOS	Lavadoiro	FRIOL	FRIOL (SAN XIAO)
978	SERVIZOS PÚBLICOS	Lavadoiro	CURRAL DOS PAOS (O)	ANAFREITA (SAN PEDRO)
1100	SOCIOCULTURAL	Centro sociocultural	ANXERIZ	ANXERIZ (SANTA MARÍA)
1106	SOCIOCULTURAL	Centro sociocultural	LAXE (A)	CARBALLO (SAN XIAO)
1107	SOCIOCULTURAL	Centro sociocultural	PEREIRA (A)	CARBALLO (SAN XIAO)
1113	SOCIOCULTURAL	Centro sociocultural	QUINTIÁ	SAN MARTIÑO DE CONDES (SAN MARTIÑO)
1122	SOCIOCULTURAL	Centro sociocultural	GULDRIZ DE ABAIXO	GULDRIZ (SANTIAGO)
1124	SOCIOCULTURAL	Centro sociocultural	LAMAS	LAMAS (SANTA MARÍA)
1128	SOCIOCULTURAL	Centro sociocultural	OUTEIRO (O)	LEA (SAN XURXO)

NUMERO	NOME CATEGORIA	NOMBRE	NUCLEO	PARROQUIA
1153	SOCIOCULTURAL	Centro sociocultural	EMPALME (O)	PRADO (SAN MARTIÑO)
1155	SOCIOCULTURAL	Centro sociocultural	CASBARREIRO	RAMELLE (SANTA MARÍA)
1158	SOCIOCULTURAL	Centro sociocultural	CARREGAL (O)	ROCHA (SAN COSMEDE)
1160	SOCIOCULTURAL	Centro sociocultural	CAMPO DA FEIRA (O)	
1163	SOCIOCULTURAL	Centro sociocultural	seixon DE ABAIXO	SEIXÓN (SAN PAIO)
1170	SOCIOCULTURAL	Centro sociocultural	PEDRAMAIOR	SILVELA (SANTA MARÍA)
1172	SOCIOCULTURAL	Centro sociocultural	CALLE (A)	TRASMONTE (SANTIAGO)
1185	SOCIOCULTURAL	Centro sociocultural	XIÁ	XIÁ (SANTA MARÍA)
1019	SOCIOCULTURAL	escola antiga	LAXES (AS)	VILAFIZ (SANTA MARÍA)

### 2.11.2 INVENTARIO DE ESPAZOS LIBRES EXISTENTES

#### ESPACIOS LIBRE XERAIS

NUMERO	NOME CATEGORIA	NOMBRE	NUCLEO	PARROQUIA
1241	ESPAZOS LIBRES	Área de recreativa	PENELAS (AS)	CARBALLO (SAN XIAO)
1002	ESPAZOS LIBRES	Campo da feira	FRIOL	FRIOL (SAN XIAO)
1215	ESPAZOS LIBRES	ZV-10	FRIOL	FRIOL (SAN XIAO)
1209	ESPAZOS LIBRES	ZV-4	FRIOL	FRIOL (SAN XIAO)
1214	ESPAZOS LIBRES	ZV-9	FRIOL	FRIOL (SAN XIAO)



**ESPACIOS LIBRE LOCAIS**

NUMERO	NOME CATEGORIA	NOMBRE	NUCLEO	PARROQUIA
1220	ESPAZOS LIBRES	Campo da festa	CARREGAL (O)	ROCHA (SAN COSMEDE)
1221	ESPAZOS LIBRES	Campo da festa	XIA	XIÁ (SANTA MARÍA)
1222	ESPAZOS LIBRES	Campo da festa	GUIMAREI DE ARRIBA	GUIMAREI (SANTA MARÍA)
1223	ESPAZOS LIBRES	Campo da festa	VILAR (O)	SAN CIBRAO DA PREGACIÓN (SAN CIBRAO)
1224	ESPAZOS LIBRES	Campo da festa	GULDRIZ DE ABAIXO	GULDRIZ (SANTIAGO)
1225	ESPAZOS LIBRES	Campo da festa	SISTO	SANTALLA DE DEVESA (SANTALLA)
1226	ESPAZOS LIBRES	Campo da festa	CAMPO (O) DA FEIRA (O)	OUSÁ (SAN XIAO)
1227	ESPAZOS LIBRES	Campo da festa	CALLE (A)	TRASMONTE (SANTIAGO)
1228	ESPAZOS LIBRES	Campo da festa	PORREIRA (A)	NARLA (SAN PEDRO)
1229	ESPAZOS LIBRES	Campo da festa	LAXES (AS)	MIRAZ (SANTIAGO)
1230	ESPAZOS LIBRES	Campo da festa	EMPALME (O)	PRADO (SAN MARTIÑO)
1231	ESPAZOS LIBRES	Campo da festa	SAMEDE	NODAR (SAN MAMEDE)
1232	ESPAZOS LIBRES	Campo da festa	CASBARREIRO	RAMELLE (SANTA MARÍA)
1233	ESPAZOS LIBRES	Campo da festa	CARBALLOSA (A)	CARBALLO (SAN XIAO)
1234	ESPAZOS LIBRES	Campo da festa	LAMAS	LAMAS (SANTA MARÍA)
1235	ESPAZOS LIBRES	Campo da festa	VILAR (O)	OUSÁ (SAN XIAO)
1236	ESPAZOS LIBRES	Campo da festa	VILACARPIDE	PACIO (O) (SANTA MARÍA)
1237	ESPAZOS LIBRES	Campo da festa	MOZÓN (O)	OUSÁ (SAN XIAO)
1242	ESPAZOS LIBRES	Campo da festa	SAN MARTIÑO	SAN MARTIÑO DE CONDES (SAN MARTIÑO)
1244	ESPAZOS LIBRES	Campo da festa		VILAFIZ (SANTA MARÍA)
999	ESPAZOS LIBRES	Campo da festa	SANTA MARTA	VILALVITE (SAN PEDRO)
1249	ESPAZOS LIBRES	EL-SURB-R1	FRIOL	FRIOL (SAN XIAO)
1004	ESPAZOS LIBRES	Espazo con	FRIOL	FRIOL (SAN XIAO)

NUMERO	NOME CATEGORIA	NOMBRE	NUCLEO	PARROQUIA
		carballos		
1014	ESPAZOS LIBRES	Lavadoiro	VILAR (O)	OUSÁ (SAN XIAO)
1206	ESPAZOS LIBRES	ZV-1	FRIOL	FRIOL (SAN XIAO)
1217	ESPAZOS LIBRES	ZV-12	FRIOL	FRIOL (SAN XIAO)
1218	ESPAZOS LIBRES	ZV-13	FRIOL	FRIOL (SAN XIAO)
1219	ESPAZOS LIBRES	ZV-14	FRIOL	FRIOL (SAN XIAO)
1207	ESPAZOS LIBRES	ZV-2	FRIOL	FRIOL (SAN XIAO)
1210	ESPAZOS LIBRES	ZV-5	FRIOL	FRIOL (SAN XIAO)
1211	ESPAZOS LIBRES	ZV-6	FRIOL	FRIOL (SAN XIAO)
1212	ESPAZOS LIBRES	ZV-7	FRIOL	FRIOL (SAN XIAO)
1213	ESPAZOS LIBRES	ZV-8	FRIOL	FRIOL (SAN XIAO)

## 2.12 INVENTARIO DO PATRIMONIO EXISTENTE

CATEGORIA	ADSCRIPCION TIPOLOXICA	Nº	NOME	PARROQUIA	LUGAR
ARQUEOLOXICO	Achado	222	MILIARIO DE MONTE LODOSO / MONTE DE TRALO-AGRO	SANTALLA DE DEVESA (SANTALLA)	DEVESA (A)
ARQUEOLOXICO	Achado	223	ACHADO 3	COTÁ (SAN MARTIÑO)	
ARQUEOLOXICO	Asentamento - Castro	100	O CASTRO DE CARREGAL	ROCHA (SAN COSMEDE)	MALPICA
ARQUEOLOXICO	Asentamento - Castro	101	O CASTRO DE PRADO	ROCHA (SAN COSMEDE)	PRADO DE ARRIBA (O)
ARQUEOLOXICO	Asentamento - Castro	102	CASTRONELA DE SAN PAIO DE NARLA	XIA (SANTA MARIA)	SAN PAIO DE NARLA / CASTRONELA
ARQUEOLOXICO	Asentamento - Castro	103	XACEMENTO DE PENA DO VIÑO	FRIOL (SAN XIAO)	OS CASTELOS
ARQUEOLOXICO	Asentamento - Castro	109	CASTRO DE GONCE	VILAFIZ (SANTA MARIA)	GONCE
ARQUEOLOXICO	Asentamento - Castro	123	CASTRO DE LOBENGO	SAN MARTIÑO DE CONDES (SAN MARTIÑO)	CASA DO MONTE
ARQUEOLOXICO	Asentamento - Castro	126	CASTRO DE ROBELLÓS	GULDRIZ (SANTIAGO)	SILVARREDONDA
ARQUEOLOXICO	Asentamento - Castro	127	CASTRO DE PARADELA	SERÉN (SANTA CRUZ)	MTE. DO CARRIL
ARQUEOLOXICO	Asentamento - Castro	128	A CASTRONELA DE COSTA DE LOBOS	VILAFIZ (SANTA MARIA)	COSTADOS LOBOS / GONCE
ARQUEOLOXICO	Asentamento - Castro	129	CASTRO DE CERRÓN	GUIMAREI (SANTA MARIA)	SEIXALBO
ARQUEOLOXICO	Asentamento - Castro	130	CASTRO DE LOBENGOS	SAN MARTIÑO DE CONDES (SAN MARTIÑO)	LOBENGOS
ARQUEOLOXICO	Asentamento - Castro	131	O CASTRO DE CASTRODÁ	VILALVITE (SAN PEDRO)	CASTRODA
ARQUEOLOXICO	Asentamento - Castro	132	O CASTRO DE LAGOZOS	COTA (SAN MARTIÑO)	LAGOZOS (OS)
ARQUEOLOXICO	Asentamento - Castro	133	A CASTRONELA DE MAZCARELLE	OUSIA (SAN XIAO)	MAZCARELLE
ARQUEOLOXICO	Asentamento - Castro	134	CASTRO DE TRASMONTE	TRASMONTE (SANTIAGO)	CORRAL / PENA
ARQUEOLOXICO	Asentamento - Castro	135	CASTRO DE MANDÍN	NODAR (SAN MAMEDE)	AGRO DE MANDÍN / VILARIÑO
ARQUEOLOXICO	Asentamento - Castro	136	CASTRO DE LAMAS / CASTRONELA DE LANCHÓN	LAMAS (SANTA MARIA)	LAMAS
ARQUEOLOXICO	Asentamento -	137	CASTRO DE NARLA	NARLA (SAN PEDRO)	AGRO DO CASTRO

CATEGORIA	ADSCRIPCION TIPOLOXICA	Nº	NOME	PARROQUIA	LUGAR
	Castro				
ARQUEOLOXICO	Asentamento - Castro	138	CASTRO DE GUDIN	ROIMIL (SAN XIAO)	GUNDIN DE ARRIBA
ARQUEOLOXICO	Asentamento - Castro	139	CASTRO DE A SILVELA	SILVELA (SANTA MARIA)	SILVELA
ARQUEOLOXICO	Asentamento - Castro	140	CASTRO DO MONTE DO CASTRO	XIA (SANTA MARIA)	ENXEITO (O)
ARQUEOLOXICO	Asentamento - Castro	141	CASTRO DE XUL	SAN MARTIÑO DE CONDES (SAN MARTIÑO)	XUL
ARQUEOLOXICO	Asentamento - Castro	142	CASTRO DE SEOANE	SEOANE DA PREGACION (SAN XOAN)	SEOANE
ARQUEOLOXICO	Asentamento - Castro	143	CASTRO DE MACEDO	SAN MARTIÑO DE CONDES (SAN MARTIÑO)	MACEDO
ARQUEOLOXICO	Asentamento - Castro	144	O CASTRO	SAN MARTIÑO DE CONDES (SAN MARTIÑO)	CASTRO (O)
ARQUEOLOXICO	Asentamento - Castro	145	CASTRO DE MONTE COTON	FRIOL (SAN XIAO)	MONTE COTÓN
ARQUEOLOXICO	Asentamento - Castro	146	CASTRO DE OUTEIRO	VILAFIZ (SANTA MARIA)	OUTEIRO (O)
ARQUEOLOXICO	Asentamento - Castro	147	O CASTRO DE LEA / O CASTRIÑO DE LEA	LEA (SAN XURXO)	LEA
ARQUEOLOXICO	Asentamento - Castro	148	CASTRO DE PRADO	PRADO (SAN MARTIÑO)	PRADO DE ARRIBA (O)
ARQUEOLOXICO	Asentamento - Castro	252	A RODELA / O CASTRO / MEDORNAS DO CASTRO	GULDRIZ (SANTIAGO)	GULDRIZ DE ARRIBA
ARQUEOLOXICO	Asentamento - Castro	261	A MEDORRA/MEDORNA DO CASTRO	BRA (SAN MARTIÑO)	BRA
ARQUEOLOXICO	Asentamento - Castro	300	O CASTRO DE GUNTÍN	CARBALLO (SAN XIAO)	GUNTÍN
ARQUEOLOXICO	Asentamento - Castro	384	O CASTRO DA RODELA	VILAFIZ (SANTA MARIA)	ROMA
ARQUEOLOXICO	Mámoas e Dolmens	262	MAMOA DA ZARRA DO CATUXO/MÁMOA CORRAL DE ABAIXO	LEA (SAN XURXO)	CORRAL DE ARRIBA
ARQUEOLOXICO	Necrópoles - Lugar funerario	217	PENA CABALEIRA/ GRAVADOS DE PACIO 2	PACIO (O) (SANTA MARIA)	BURGO DE NEGRAL (O)
ARQUEOLOXICO	Necrópoles - Lugar funerario	218	PENA PORREIRA/ GRAVADOS DE PACIO 3	PACIO (O) (SANTA MARIA)	BURGO DE NEGRAL (O)
ARQUEOLOXICO	Necrópoles - Lugar funerario	227	MÁMOA 6 DO MONTE DAS LAMAS	GUIMAREI (SANTA MARIA) / GULDRIZ	CAMPO DA FEIRA (O)
ARQUEOLOXICO	Necrópoles - Lugar funerario	230	MÁMOA 2 DE FONTELLA	MIRAZ (SANTIAGO)	FONTELLA

CATEGORIA	ADSCRIPCION TIPOLOXICA	Nº	NOME	PARROQUIA	LUGAR
ARQUEOLOXICO	Necrópoles - Lugar funerario	255	MEDORRA/MEDORNA DE CORRA	VILALVITE (SAN PEDRO)	CORRA
ARQUEOLOXICO	Necrópoles - Lugar funerario	260	MÁMOA DE CHOUSA DO MUIÑO	NARLA (SAN PEDRO)	VILAR (O)
ARQUEOLOXICO	Necrópoles - Lugar funerario	263	MEDORRA/ MEDORNA DE LENTE	NARLA (SAN PEDRO)	CASTRO DE NARLA
ARQUEOLOXICO	Necrópoles - Lugar funerario	264	MÁMOAS DE DEVESA	CARLIN (SANTA MARIA)	DEVESA (A)
ARQUEOLOXICO	Necrópoles - Lugar funerario	265	MÁMOAS DE DEVESA	CARLIN (SANTA MARIA)	DEVESA (A)
ARQUEOLOXICO	Necrópoles - Lugar funerario	266	MEDORRA/MEDORNA DE A CABANA	NODAR (SAN MAMEDE)	CABANA (A)
ARQUEOLOXICO	Necrópoles - Lugar funerario	267	MEDORNA DE ALBEIRO	CARBALLO (SAN XIAO)	ALBEIRO (O)
ARQUEOLOXICO	Necrópoles - Lugar funerario	268	MEDORRA/MEDORNA DE AS PENIÑAS	XIA (SANTA MARIA)	ASCARIZ
ARQUEOLOXICO	Necrópoles - Lugar funerario	269	MEDORRA/ MEDORNA DO MONTE DO ALTO	XIA (SANTA MARIA)	MONTE DO ALTO / CASAS DO FERRO
ARQUEOLOXICO	Necrópoles - Lugar funerario	327	MÁMOA 7 DE MONTE CARBALLIDO	RAMELLE (SANTA MARIA)	MTE. CARBALLIDO
ARQUEOLOXICO	Necrópoles - Lugar funerario	338	MÁMOA 1 DE MONTE COTÓN	FRIOL (SAN XIAO)	MONTE COTÓN
ARQUEOLOXICO	Necrópoles - Lugar funerario	339	MÁMOA 3 DE MONTE COTÓN	SAN MARTIÑO DE CONDES (SAN MARTIÑO)	MONTE COTÓN
ARQUEOLOXICO	Necrópoles - Lugar funerario	344	MÁMOA 4 DO MONTE DAS TENZAS	FRIOL (SAN XIAO)	AS TENZAS
ARQUEOLOXICO	Necrópoles - Lugar funerario	348	MÁMOA 4 DE PEDROUZOS	SANTALLA DE DEVESA (SANTALLA)	MTE. DE TRA-LO AGRO
ARQUEOLOXICO	Necrópoles - Lugar funerario	373	MÁMOA DE GONCE	VILAFIZ (SANTA MARIA)	GONCE
ARQUEOLOXICO	Necrópoles - Lugar funerario	377	MÁMOA 4 DE MONTE LEBUREIRO	VILAFIZ (SANTA MARIA)	MTE. LEBUREIRO
ARQUEOLOXICO	Necrópoles - Lugar funerario	387	MEDORNA DE MONTEIRÓN/ VILAPEDRE/ MÁMOA 2 DE GÁNDARA DE NARLA	NARLA (SAN PEDRO)	GÁNDARA DE NARLA / VILAPEDRE
ARQUEOLOXICO	Necrópoles - Lugar funerario	394	MEDORNA DE MONTEIRÓN/ VILAPEDRE/ MÁMOA 10 DE GÁNDARA DE NARLA	COTA (SAN MARTIÑO)	MTE. CODESAL / VILAPEDRE

CATEGORIA	ADSCRIPCION TIPOLOXICA	Nº	NOME	PARROQUIA	LUGAR
ARQUEOLOXICO	Necrópoles - Lugar funerario	399	MEDORNA DE MONTEIRÓN/ VILAPEDRE/ MÁMOA 18 DE GÁNDARA DE NARLA	NARLA (SAN PEDRO)	GÁNDARA DE NARLA / VILAPEDRE
ARQUEOLOXICO	Necrópoles - Lugar funerario	404	TÚMULO 2 DE AS LAMELAS	OUSA (SAN XIAO)	LAMELAS (AS)
ARQUEOLOXICO	Necrópoles - Lugar funerario	408	MÁMOA 2 DE MOZÓN	OUSA (SAN XIAO)	MOZON (O)
ARQUEOLOXICO	Necrópoles - Lugar funerario	416	MÁMOA 2 DE O CASTELO	OUSA (SAN XIAO)	MAZCARELLE
ARQUEOLOXICO	Necrópoles - Lugar funerario	422	MÁMOA 2 DE PURREIRA	NARLA (SAN PEDRO)	A PURREIRA
ARQUEOLOXICO	Necrópoles - Lugar funerario	423	MÁMOAS DA PURREIRA	NARLA (SAN PEDRO)	A PURREIRA
ARQUEOLOXICO	Necrópoles - Lugar funerario	426	MÁMOA 4 DE PEDRA DO COUTO	TRASMONTE (SANTIAGO) / NARLA	PEDRA DO COUTO
ARQUEOLOXICO	Necrópoles - Lugar funerario	441	MÁMOA 4 DE PONTE LEIXOSO	SEIXÓN (SAN PAIO)	PONTE LEIXOSO
ARQUEOLOXICO	Necrópoles - Lugar funerario	443	MÁMOA 3 DE FONTELLA	MIRAZ (SANTIAGO)	PONTELLA (A)
ARQUEOLOXICO	Necrópoles - Lugar funerario	466	FORNO DA MOURA/MÁMOA DE CORRAL DE ABAIXO	fi	CORRAL DE ABAIXO
ARQUEOLOXICO	Necrópoles - Lugar funerario	467	MÁMOA 1 DE MONTE VILALDAR	MIRAZ (SANTIAGO)	MONTE VILALDAR
ARQUEOLOXICO	Necrópoles - Lugar funerario	468	MÁMOA 2 DE MONTE VILALDAR	MIRAZ (SANTIAGO)	MONTE VILALDAR
ARQUEOLOXICO	Necrópoles - Lugar funerario	469	MÁMOA 3 DE MONTE VILALDAR	MIRAZ (SANTIAGO)	MONTE VILALDAR
ARQUEOLOXICO	Necrópoles - Lugar funerario	470	MÁMOA 4 DE MONTE VILALDAR	MIRAZ (SANTIAGO)	MONTE VILALDAR
ARQUEOLOXICO	Necrópoles - Lugar funerario	471	MÁMOA 5 DE MONTE VILALDAR	MIRAZ (SANTIAGO)	MONTE VILALDAR
ARQUEOLOXICO	Necrópoles - Lugar funerario	472	MÁMOA 6 DE MONTE VILALDAR	MIRAZ (SANTIAGO)	MONTE VILALDAR
ARQUEOLOXICO	Necrópoles - Lugar funerario	473	TÚMULO DE PENA DO MIXÉN	ANAFREITA (SAN PEDRO)	PENA DO MIXÓN
ARQUEOLOXICO	Necrópoles - Lugar funerario	474	MÁMOA 1 DE MONTE DO ESPÍÑO	ANXERIZ (SANTA MARÍA)	MONTE DO ESPÍÑO
ARQUEOLOXICO	Necrópoles - Lugar funerario	475	MÁMOA 2 DE MONTE DO ESPÍÑO	ANXERIZ (SANTA MARÍA)	MONTE DO ESPÍÑO

CATEGORIA	ADSCRIPCION TIPOLOXICA	Nº	NOME	PARROQUIA	LUGAR
ARQUEOLOXICO	Necrópoles - Lugar funerario	476	MÁMOA 1 DO ALTO DA MÁMOA	ANAFREITA (SAN PEDRO)	MONTE ESPIÑO
ARQUEOLOXICO	Necrópoles - Lugar funerario	477	MÁMOA 2 DO ALTO DA MÁMOA	ANAFREITA (SAN PEDRO)	MONTE ESPIÑO
ARQUEOLOXICO	Necrópoles - Lugar funerario	478	MÁMOA 3 DO ALTO DA MÁMOA	NODAR (SAN MAMEDE)	ALTO DA MAMOA
ARQUEOLOXICO	Necrópoles - Lugar funerario	479	MÁMOA DE COLADO	ANAFREITA (SAN PEDRO)	PENA VENTOSA
ARQUEOLOXICO	Necrópoles - Lugar funerario	480	MÁMOA DA PENA DOS AMORAOS	ANAFREITA (SAN PEDRO)	PENA DOS AMORAOS
ARQUEOLOXICO	Necrópoles - Lugar funerario	481	MÁMOA DO MONTE DO SEIXO	ANAFREITA (SAN PEDRO)	MONTE DO SEIXO
ARQUEOLOXICO	Necrópoles - Lugar funerario	482	TÚMULO 1 DE SAN MAMEDE	NODAR (SAN MAMEDE)	SAN MAMEDE
ARQUEOLOXICO	Necrópoles - Lugar funerario	483	TÚMULO 2 DE SAN MAMEDE	NODAR (SAN MAMEDE)	SAN MAMEDE
ARQUEOLOXICO	Necrópoles - Lugar funerario	484	MÁMOA 1 DE O SABUGUEIRO	ANXERIZ (SANTA MARIA)	SABUGUEIRO (O)
ARQUEOLOXICO	Necrópoles - Lugar funerario	485	MÁMOA 2 DE O SABUGUEIRO	ANXERIZ (SANTA MARIA)	SABUGUEIRO (O)
ARQUEOLOXICO	Necrópoles - Lugar funerario	486	MÁMOA 3 DE O SABUGUEIRO	ANXERIZ (SANTA MARIA)	SABUGUEIRO (O)
ARQUEOLOXICO	Necrópoles - Lugar funerario	487	MÁMOA DE A CERDEIRA	NODAR (SAN MAMEDE)	CERDEIRA (A)
ARQUEOLOXICO	Necrópoles - Lugar funerario	488	MÁMOA 1 DE A PALLOTA	SILVELA (SANTA MARIA)	PALLOTA (A)
ARQUEOLOXICO	Necrópoles - Lugar funerario	489	MÁMOA 2 DE A PALLOTA	SILVELA (SANTA MARIA)	PALLOTA (A)
ARQUEOLOXICO	Necrópoles - Lugar funerario	490	MÁMOA 3 DE A PALLOTA	SILVELA (SANTA MARIA)	PALLOTA (A)
ARQUEOLOXICO	Necrópoles - Lugar funerario	491	MÁMOA 1 DE O COTÓN DAS MOAS	SILVELA (SANTA MARIA)	COTÓN DAS MOAS
ARQUEOLOXICO	Necrópoles - Lugar funerario	492	MÁMOA 2 DE O COTÓN DAS MOAS	SILVELA (SANTA MARIA)	COTÓN DAS MOAS
ARQUEOLOXICO	Necrópoles - Lugar funerario	493	MÁMOA 1 DE MONTE O COTÓN	SILVELA (SANTA MARIA)	MONTE O COTÓN
ARQUEOLOXICO	Necrópoles - Lugar funerario	494	TÚMULO 2 DE MONTE O COTÓN	SILVELA (SANTA MARIA)	MONTE O COTÓN
ARQUEOLOXICO	Necrópoles - Lugar funerario	495	TÚMULO 3 DE MONTE O COTÓN	SILVELA (SANTA MARIA)	MONTE O COTÓN

CATEGORIA	ADSCRIPCION TIPOLOXICA	Nº	NOME	PARROQUIA	LUGAR
ARQUEOLOXICO	Necrópoles - Lugar funerario	496	TÚMULO 1 DE MONTE O COTÓN	CARBALLO (SAN XIAO)	MONTE O COTÓN
ARQUEOLOXICO	Necrópoles - Lugar funerario	497	TÚMULO 2 DE MONTE O COTÓN	CARBALLO (SAN XIAO)	MONTE O COTÓN
ARQUEOLOXICO	Necrópoles - Lugar funerario	498	MÁMOA 3 DE MONTE O COTÓN	CARBALLO (SAN XIAO)	MONTE O COTÓN
ARQUEOLOXICO	Necrópoles - Lugar funerario	499	TÚMULO DA GÁNDARA/MÁMOA DA GÁNDARA	CARBALLO (SAN XIAO)	GANDARA (A)
ARQUEOLOXICO	Necrópoles - Lugar funerario	500	MÁMOA 1 DE MONTE DO CORDAL	CARBALLO (SAN XIAO)	MONTE DO CORDAL
ARQUEOLOXICO	Necrópoles - Lugar funerario	501	MÁMOA 2 DE MONTE DO CORDAL	CARBALLO (SAN XIAO)	MONTE DO CORDAL
ARQUEOLOXICO	Necrópoles - Lugar funerario	502	MEDORNA DE A GALGUEIRA/TÚMULO 1 DE A GALGUEIRA	CARBALLO (SAN XIAO)	A GALGUEIRA
ARQUEOLOXICO	Necrópoles - Lugar funerario	503	MEDORNA DE A GALGUEIRA/TÚMULO 2 DE A GALGUEIRA	CARBALLO (SAN XIAO)	A GALGUEIRA
ARQUEOLOXICO	Necrópoles - Lugar funerario	504	MEDORNA DE A GALGUEIRA/TÚMULO 3 DE A GALGUEIRA	CARBALLO (SAN XIAO)	A GALGUEIRA
ARQUEOLOXICO	Necrópoles - Lugar funerario	505	MÁMOA 1 DE CEBRAL	XIA (SANTA MARIA)	CEBRAL
ARQUEOLOXICO	Necrópoles - Lugar funerario	506	MÁMOA 2 DE CEBRAL	XIA (SANTA MARIA)	CEBRAL
ARQUEOLOXICO	Necrópoles - Lugar funerario	507	MÁMOA 3 DE CEBRAL	XIA (SANTA MARIA)	CEBRAL
ARQUEOLOXICO	Necrópoles - Lugar funerario	508	MÁMOA 4 DE CEBRAL	XIA (SANTA MARIA)	CEBRAL
ARQUEOLOXICO	Necrópoles - Lugar funerario	509	MÁMOA 5 DE CEBRAL	XIA (SANTA MARIA)	CEBRAL
ARQUEOLOXICO	Necrópoles - Lugar funerario	510	MÁMOA DE PENA ARMADA	XIA (SANTA MARIA)	PENA ARMADA
ARQUEOLOXICO	Necrópoles - Lugar funerario	511	MÁMOA 1 DE FONTE DO CAN	SAN MARTIÑO DE CONDES (SAN MARTIÑO)	FONTE DO CAN (A)
ARQUEOLOXICO	Necrópoles - Lugar funerario	512	MÁMOA 2 DE FONTE DO CAN	SAN MARTIÑO DE CONDES (SAN MARTIÑO)	FONTE DO CAN (A)



CATEGORIA	ADSCRIPCION TIPOLOXICA	Nº	NOME	PARROQUIA	LUGAR
ARQUEOLOXICO	Necrópoles - Lugar funerario	513	MÁMOA 3 DE FONTE DO CAN	SAN MARTIÑO DE CONDES (SAN MARTIÑO)	FONTE DO CAN (A)
ARQUEOLOXICO	Necrópoles - Lugar funerario	514	MÁMOA 4 DE FONTE DO CAN	SAN MARTIÑO DE CONDES (SAN MARTIÑO)	FONTE DO CAN (A)
ARQUEOLOXICO	Necrópoles - Lugar funerario	515	MÁMOA 5 DE FONTE DO CAN	SAN MARTIÑO DE CONDES (SAN MARTIÑO)	FONTE DO CAN (A)
ARQUEOLOXICO	Necrópoles - Lugar funerario	516	MÁMOA 6 DE FONTE DO CAN	SAN MARTIÑO DE CONDES (SAN MARTIÑO)	FONTE DO CAN (A)
ARQUEOLOXICO	Necrópoles - Lugar funerario	517	MÁMOA DE ABRIGUEIRO	SAN MARTIÑO DE CONDES (SAN MARTIÑO)	SANTA EUFEMIA
ARQUEOLOXICO	Necrópoles - Lugar funerario	518	MÁMOA DE XIA	XIA (SANTA MARIA)	XIA
ARQUEOLOXICO	Necrópoles - Lugar funerario	519	MÁMOA DA AURELA	SAN CIBRAO DA PREGACION (SAN CIBRAO)	SAN CIBRAO
ARQUEOLOXICO	Necrópoles - Lugar funerario	520	MÁMOA 1 DE GUIMAREI	GUIMAREI (SANTA MARIA)	GUIMAREI DE ARRIBA
ARQUEOLOXICO	Necrópoles - Lugar funerario	521	MÁMOA 2 DE GUIMAREI	GUIMAREI (SANTA MARIA)	GUIMAREI DE ARRIBA
ARQUEOLOXICO	Necrópoles - Lugar funerario	522	MÁMOA 3 DE GUIMAREI	GUIMAREI (SANTA MARIA)	GUIMAREI DE ARRIBA
ARQUEOLOXICO	Necrópoles - Lugar funerario	523	MÁMOA 1 DE AS MEDORNAS	SEOANE DA PREGACION (SAN XOAN) / GUIMAREI	TRA - LA CORDA
ARQUEOLOXICO	Necrópoles - Lugar funerario	524	MÁMOA 2 DE AS MEDORNAS	SEOANE DA PREGACION (SAN XOAN)	TRA - LA CORDA
ARQUEOLOXICO	Necrópoles - Lugar funerario	525	MÁMOA 3 DE AS MEDORNAS	SEOANE DA PREGACION (SAN XOAN) / GUIMAREI	TRA - LA CORDA
ARQUEOLOXICO	Necrópoles - Lugar funerario	526	MÁMOA 4 DE AS MEDORNAS	SEOANE DA PREGACION (SAN XOAN) / GUIMAREI	TRA - LA CORDA
ARQUEOLOXICO	Necrópoles - Lugar funerario	527	MÁMOA 5 DE AS MEDORNAS	SEOANE DA PREGACION (SAN XOAN) / GUIMAREI	TRA - LA CORDA
ARQUEOLOXICO	Necrópoles - Lugar funerario	528	MÁMOA 6 DE AS MEDORNAS	SEOANE DA PREGACION (SAN XOAN) / GUIMAREI	TRA - LA CORDA
ARQUEOLOXICO	Necrópoles - Lugar funerario	529	MÁMOA 7 DE AS MEDORNAS	SEOANE DA PREGACION (SAN XOAN) / GUIMAREI	TRA - LA CORDA

CATEGORIA	ADSCRIPCION TIPOLOXICA	Nº	NOME	PARROQUIA	LUGAR
ARQUEOLOXICO	Necrópoles - Lugar funerario	530	MÁMOA DE TRA-LA CORDA	SEOANE DA PREGACION (SAN XOAN)	TRA - LA CORDA
ARQUEOLOXICO	Necrópoles - Lugar funerario	531	MÁMOA DE MUNDÍN	SEOANE DA PREGACION (SAN XOAN)	MUNDIN
ARQUEOLOXICO	Necrópoles - Lugar funerario	532	MÁMOA DO MONTE SILVERTE	FRIOL (SAN XIAO) / CONDES	CASAS DO MONTE (AS)
ARQUEOLOXICO	Necrópoles - Lugar funerario	533	MÁMOA 3 DE MONTE DO CORDAL	CARBALLO (SAN XIAO)	SILVELA
ARQUEOLOXICO	Necrópoles - Sarcófago	229	Sartego da Casa do Pazo	OUSÁ (SAN XIAO)	CASA DO PAZO (A)
ARQUEOLOXICO	Necrópoles - Sarcófago	650	SARTEGO DE ANXERIZ	ANXERIZ (SANTA MARÍA)	STA. MARIA DE ANXERIZ
ARQUEOLOXICO	Necrópoles - Sarcófago	651	SARTEGO DE SANTALLA	SANTALLA DE DEVESA (SANTALLA)	SANTALLA DE DEVESA (IGLESIA)
ARQUEOLOXICO	Necrópoles - Sarcófago	652	SARTEGO 1 DE GULDRIZ	GULDRIZ (SANTIAGO)	GULDRIZ (IGLESIA)
ARQUEOLOXICO	Necrópoles - Sarcófago	653	SARTEGO 2 DE GULDRIZ	GULDRIZ (SANTIAGO)	GULDRIZ (IGLESIA)
ARQUEOLOXICO	Necrópoles - Sarcófago	654	SARTEGO 3 DE GULDRIZ	GULDRIZ (SANTIAGO)	GULDRIZ (IGLESIA)
ARQUEOLOXICO	Necrópoles - Sarcófago	655	SARTEGO DE O SISTO DE ARRIBA	SANTALLA DE DEVESA (SANTALLA)	O SISTO DE ARRIBA
ARQUEOLOXICO	Necrópoles - Sepulcro	366	MÁMOA 3 DE MONTE DAS LAMAS	GUIMAREI (SANTA MARÍA)	CAMPO DA FEIRA (O)
ARQUEOLOXICO	Necrópoles - Túmulo indeterminado	231	A MEDORNA DE LAMAS / A MEDORRA DA REIGOSA	LAMAS (SANTA MARÍA)	AS PEDREIRAS
ARQUEOLOXICO	Necrópoles - Túmulo indeterminado	246	MEDORRA/ MEDORNA DO CORZO	SANTALLA DE DEVESA (SANTALLA)	PEDROUZOS (OS)
ARQUEOLOXICO	Necrópoles - Túmulo indeterminado	247	A MEDORRA/ MEDORNA DA XOANA	SANTALLA DE DEVESA (SANTALLA)	SISTO
ARQUEOLOXICO	Necrópoles - Túmulo indeterminado	248	A MEDORRA/ MEDORNA DE ROBELLÓS	GULDRIZ (SANTIAGO)	ROBELLÓS
ARQUEOLOXICO	Necrópoles - Túmulo indeterminado	249	MEDORRA/MEDORNA DE PENELAS	GULDRIZ (SANTIAGO)	PEDROUZOS (OS)
ARQUEOLOXICO	Necrópoles - Túmulo indeterminado	250	MEDORRA/ MEDORNA DE ROLFE	GULDRIZ (SANTIAGO)	COSTA DE MERA / CARDIDE
ARQUEOLOXICO	Necrópoles - Túmulo indeterminado	251	MEDORRA DA MORUXOSA	GULDRIZ (SANTIAGO)	PICO DAS PÍAS
ARQUEOLOXICO	Necrópoles - Túmulo indeterminado	253	MEDORRA/ MEDORNA DO CASTRO	VILAFIZ (SANTA MARÍA)	GONCE

CATEGORIA	ADSCRIPCION TIPOLOXICA	Nº	NOME	PARROQUIA	LUGAR
ARQUEOLOXICO	Necrópoles - Túmulo indeterminado	254	MÁMOA DE PARAPETO	VILAFIZ (SANTA MARIA)	MTE. SALGUEIRO
ARQUEOLOXICO	Necrópoles - Túmulo indeterminado	256	MEDORRA/ MEDORNA 1 DO MONTE DA PENA DE COTÁ	COTA (SAN MARTIÑO)	MTE. DA PENA DE COTÁ
ARQUEOLOXICO	Necrópoles - Túmulo indeterminado	257	MEDORRA/ MEDORNA 2 DO MONTE DA PENA DE COTÁ	COTA (SAN MARTIÑO)	MTE. DA PENA DE COTÁ
ARQUEOLOXICO	Necrópoles - Túmulo indeterminado	258	MEDORRA/ MEDORNA 3 DO MONTE DA PENA DE COTÁ	COTA (SAN MARTIÑO)	MTE. DA PENA DE COTÁ
ARQUEOLOXICO	Necrópoles - Túmulo indeterminado	301	MÁMOA 1 DE MONTE CANDAIDE	CARBALLO (SAN XIAO)	MTE. CANDAIDE
ARQUEOLOXICO	Necrópoles - Túmulo indeterminado	302	MÁMOA 2 DE MONTE CANDAIDE	CARBALLO (SAN XIAO)	MTE. CANDAIDE
ARQUEOLOXICO	Necrópoles - Túmulo indeterminado	303	MÁMOA 3 DE MONTE CANDAIDE	CARBALLO (SAN XIAO)	MTE. CANDAIDE
ARQUEOLOXICO	Necrópoles - Túmulo indeterminado	304	MÁMOA 4 DE MONTE CANDAIDE	CARBALLO (SAN XIAO)	MTE. CANDAIDE
ARQUEOLOXICO	Necrópoles - Túmulo indeterminado	305	MÁMOA 5 DE MONTE CANDAIDE	CARBALLO (SAN XIAO)	MTE. CANDAIDE
ARQUEOLOXICO	Necrópoles - Túmulo indeterminado	306	MÁMOA 6 DE MONTE CANDAIDE	CARBALLO (SAN XIAO)	MTE. CANDAIDE
ARQUEOLOXICO	Necrópoles - Túmulo indeterminado	307	MÁMOA 1 DAS GÁNDARAS DE RELUCÍN	CARBALLO (SAN XIAO) / XIÁ	AS GÁNDARAS DE RELUCÍN
ARQUEOLOXICO	Necrópoles - Túmulo indeterminado	308	MÁMOA 2 DAS GÁNDARAS DE RELUCÍN	CARBALLO (SAN XIAO)	AS GÁNDARAS DE RELUCÍN
ARQUEOLOXICO	Necrópoles - Túmulo indeterminado	309	MÁMOA 3 DAS GÁNDARAS DE RELUCÍN	CARBALLO (SAN XIAO) / XIÁ	AS GÁNDARAS DE RELUCÍN
ARQUEOLOXICO	Necrópoles - Túmulo indeterminado	310	MÁMOA 4 DAS GÁNDARAS DE RELUCÍN	CARBALLO (SAN XIAO) / XIÁ	AS GÁNDARAS DE RELUCÍN
ARQUEOLOXICO	Necrópoles - Túmulo indeterminado	311	MÁMOA 5 DAS GÁNDARAS DE RELUCÍN	CARBALLO (SAN XIAO)	AS GÁNDARAS DE RELUCÍN
ARQUEOLOXICO	Necrópoles - Túmulo indeterminado	312	MÁMOA 6 DAS GÁNDARAS DE RELUCÍN	PRADO (SAN MARTIÑO)	AS GÁNDARAS DE RELUCÍN
ARQUEOLOXICO	Necrópoles - Túmulo indeterminado	313	MÁMOA 7 DAS GÁNDARAS DE RELUCÍN	O CARBALLO / PRADO / XIA	AS GÁNDARAS DE RELUCÍN
ARQUEOLOXICO	Necrópoles - Túmulo indeterminado	314	MÁMOA 8 DAS GÁNDARAS DE RELUCÍN	ROCHA (SAN COSMEDE)	AS GÁNDARAS DE RELUCÍN

CATEGORIA	ADSCRIPCION TIPOLOXICA	Nº	NOME	PARROQUIA	LUGAR
ARQUEOLOXICO	Necrópoles - Túmulo indeterminado	315	MÁMOA 9 DAS GÁNDARAS DE RELUCÍN	ROCHA (SAN COSMEDE)	AS GÁNDARAS DE RELUCÍN
ARQUEOLOXICO	Necrópoles - Túmulo indeterminado	316	MÁMOA 1 DE REBORDELOS	GUIMAREI (SANTA MARIA)	REBORDELOS
ARQUEOLOXICO	Necrópoles - Túmulo indeterminado	317	MÁMOA 2 DE REBORDELOS	GUIMAREI (SANTA MARIA)	REBORDELOS
ARQUEOLOXICO	Necrópoles - Túmulo indeterminado	318	MÁMOA 3 DE REBORDELOS	GUIMAREI (SANTA MARIA)	REBORDELOS
ARQUEOLOXICO	Necrópoles - Túmulo indeterminado	319	MÁMOA 4 DE REBORDELOS	GUIMAREI (SANTA MARIA)	REBORDELOS
ARQUEOLOXICO	Necrópoles - Túmulo indeterminado	320	MÁMOA DE POZAS DE CABANAS	RAMELLE (SANTA MARIA)	GARABOLOS
ARQUEOLOXICO	Necrópoles - Túmulo indeterminado	321	MÁMOA 1 DE MONTE CARBALLIDO	ROCHA (SAN COSMEDE)	MONTE CARBALLIDO
ARQUEOLOXICO	Necrópoles - Túmulo indeterminado	322	MÁMOA 2 DE MONTE CARBALLIDO	ROCHA (SAN COSMEDE)	MONTE CARBALLIDO
ARQUEOLOXICO	Necrópoles - Túmulo indeterminado	323	MÁMOA 3 DE MONTE CARBALLIDO	ROCHA (SAN COSMEDE)	MTE. CARBALLIDO
ARQUEOLOXICO	Necrópoles - Túmulo indeterminado	324	MÁMOA 4 DE MONTE CARBALLIDO	ROCHA (SAN COSMEDE)	MTE. CARBALLIDO
ARQUEOLOXICO	Necrópoles - Túmulo indeterminado	325	MÁMOA 5 DE MONTE CARBALLIDO	RAMELLE (SANTA MARIA)	MTE. CARBALLIDO
ARQUEOLOXICO	Necrópoles - Túmulo indeterminado	326	MÁMOA 6 DE MONTE CARBALLIDO	RAMELLE (SANTA MARIA)	MTE. CARBALLIDO
ARQUEOLOXICO	Necrópoles - Túmulo indeterminado	328	MÁMOA 9 DE MONTE CARBALLIDO	RAMELLE (SANTA MARIA)	MTE. CARBALLIDO
ARQUEOLOXICO	Necrópoles - Túmulo indeterminado	329	MÁMOA 8 DE MONTE CARBALLIDO	ROCHA (SAN COSMEDE)	MTE. CARBALLIDO
ARQUEOLOXICO	Necrópoles - Túmulo indeterminado	330	MÁMOA 1 DE A REIGOSA	RAMELLE (SANTA MARIA)	CASANOVA (A) / AS PEDREIRAS
ARQUEOLOXICO	Necrópoles - Túmulo indeterminado	331	MÁMOA 2 DE A REIGOSA	RAMELLE (SANTA MARIA)	CASANOVA (A) / AS PEDREIRAS
ARQUEOLOXICO	Necrópoles - Túmulo indeterminado	332	MÁMOA 3 DE A REIGOSA	RAMELLE (SANTA MARIA)	CASANOVA (A) / GARABOLOS
ARQUEOLOXICO	Necrópoles - Túmulo indeterminado	334	MÁMOA 4 DE A REIGOSA	RAMELLE (SANTA MARIA)	GARABOLOS
ARQUEOLOXICO	Necrópoles - Túmulo indeterminado	335	TÚMULO DE MONTE VIXIDE	PRADO (SAN MARTIÑO)	PRADO DE ARRIBA (O)
ARQUEOLOXICO	Necrópoles - Túmulo indeterminado	336	MÁMOA DE OS CASTELOS	FRIOL (SAN XIAO)	OS CASTELOS

CATEGORIA	ADSCRIPCION TIPOLOXICA	Nº	NOME	PARROQUIA	LUGAR
ARQUEOLOXICO	Necrópoles - Túmulo indeterminado	337	MÁMOA DE CASAS DA NOITE	FRIOL (SAN XIAO)	CASAS DO NOITE
ARQUEOLOXICO	Necrópoles - Túmulo indeterminado	340	MÁMOA 4 DE MONTE COTÉN	GULDRIZ (SANTIAGO)	MTE. COTÓN
ARQUEOLOXICO	Necrópoles - Túmulo indeterminado	341	MÁMOA 1 DE MONTE DAS TENZAS	FRIOL (SAN XIAO)	MONTE DAS TENZAS
ARQUEOLOXICO	Necrópoles - Túmulo indeterminado	342	MÁMOA 2 DO MONTE DAS TENZAS	FRIOL (SAN XIAO)	MONTE DAS TENZAS
ARQUEOLOXICO	Necrópoles - Túmulo indeterminado	343	MÁMOA 3 DO MONTE DAS TENZAS	FRIOL (SAN XIAO)	MONTE DAS TENZAS
ARQUEOLOXICO	Necrópoles - Túmulo indeterminado	345	MÁMOA 1 DE PEDROUZOS	SANTALLA DE DEVESA (SANTALLA)	MTE. DE TRA-LO AGRO
ARQUEOLOXICO	Necrópoles - Túmulo indeterminado	346	MÁMOA 2 DE PEDROUZOS	SANTALLA DE DEVESA (SANTALLA)	MTE. DE TRA-LO AGRO
ARQUEOLOXICO	Necrópoles - Túmulo indeterminado	347	MÁMOA 3 DE PEDROUZOS	SANTALLA DE DEVESA (SANTALLA)	MTE. DE TRA-LO AGRO
ARQUEOLOXICO	Necrópoles - Túmulo indeterminado	349	MÁMOA DE A BOCETA	GULDRIZ (SANTIAGO)	BOLETA (A)
ARQUEOLOXICO	Necrópoles - Túmulo indeterminado	350	MÁMOA 1 DA COSTA DE MERA	GULDRIZ (SANTIAGO)	COSTA DE MERA / CARDIDE
ARQUEOLOXICO	Necrópoles - Túmulo indeterminado	351	MÁMOA 2 DA COSTA DE MERA	GULDRIZ (SANTIAGO)	COSTA DE MERA / CARDIDE
ARQUEOLOXICO	Necrópoles - Túmulo indeterminado	352	MÁMOA 3 DA COSTA DE MERA	GULDRIZ (SANTIAGO)	COSTA DE MERA / CARDIDE
ARQUEOLOXICO	Necrópoles - Túmulo indeterminado	353	MÁMOA DO PICO DAS PÍAS	GULDRIZ (SANTIAGO)	PICO DAS PÍAS
ARQUEOLOXICO	Necrópoles - Túmulo indeterminado	354	MÁMOA 1 DE PORTASUEIRO	COTA (SAN MARTIÑO)	MTE. DE PORTASUEIRO
ARQUEOLOXICO	Necrópoles - Túmulo indeterminado	355	MÁMOA 2 DE PORTASUEIRO	COTA (SAN MARTIÑO)	PORTASUEIRO
ARQUEOLOXICO	Necrópoles - Túmulo indeterminado	356	MÁMOA 1 DE O VIEIRO	COTA (SAN MARTIÑO)	O VIEIRO / PORTASUEIRO
ARQUEOLOXICO	Necrópoles - Túmulo indeterminado	357	MÁMOA 2 DE O VIEIRO	COTA (SAN MARTIÑO)	O VIEIRO / PORTASUEIRO
ARQUEOLOXICO	Necrópoles - Túmulo indeterminado	358	MÁMOA 3 DE O VIEIRO	VILALVITE (SAN PEDRO)	O VIEIRO / PORTASUEIRO
ARQUEOLOXICO	Necrópoles - Túmulo indeterminado	360	MÁMOA DE PENALONGA	VILALVITE (SAN PEDRO)	PENALONGA (A)
ARQUEOLOXICO	Necrópoles - Túmulo indeterminado	361	MÁMOA DE CASTRODÁ	VILALVITE (SAN PEDRO)	CASTRODA

CATEGORIA	ADSCRIPCION TIPOLOXICA	Nº	NOME	PARROQUIA	LUGAR
ARQUEOLOXICO	Necrópoles - Túmulo indeterminado	362	MÁMOA 1 DE MONTE DO CHAO	VILALVITE (SAN PEDRO)	MTE. DO CHAO / AS CRUCES
ARQUEOLOXICO	Necrópoles - Túmulo indeterminado	363	MÁMOA DE O CANGALLÓN	VILALVITE (SAN PEDRO)	O CANGALLÓN / FERRERÍAS
ARQUEOLOXICO	Necrópoles - Túmulo indeterminado	364	MÁMOA 1 DE MONTE DAS LAMAS	GUIMAREI (SANTA MARIA)	CAMPO DA FEIRA (O)
ARQUEOLOXICO	Necrópoles - Túmulo indeterminado	365	MÁMOA 2 DE MONTE DAS LAMAS	GUIMAREI (SANTA MARIA)	CAMPO DA FEIRA (O)
ARQUEOLOXICO	Necrópoles - Túmulo indeterminado	367	MÁMOA 4 DE MONTE DAS LAMAS	GUIMAREI (SANTA MARIA)	CAMPO DA FEIRA (O)
ARQUEOLOXICO	Necrópoles - Túmulo indeterminado	368	MÁMOA 5 DE MONTE DAS LAMAS	GUIMAREI (SANTA MARIA)	CAMPO DA FEIRA (O)
ARQUEOLOXICO	Necrópoles - Túmulo indeterminado	370	MÁMOA 7 DE MONTE DAS LAMAS	GUIMAREI (SANTA MARIA)	CAMPO DA FEIRA (O)
ARQUEOLOXICO	Necrópoles - Túmulo indeterminado	371	MÁMOA 8 DE MONTE DAS LAMAS	GUIMAREI (SANTA MARIA)	CAMPO DA FEIRA (O)
ARQUEOLOXICO	Necrópoles - Túmulo indeterminado	372	MÁMOA 9 DE MONTE DAS LAMAS	GUIMAREI (SANTA MARIA)	CAMPO DA FEIRA (O)
ARQUEOLOXICO	Necrópoles - Túmulo indeterminado	374	MÁMOA 1 DE MONTE LEBUREIRO	VILAFIZ (SANTA MARIA)	MTE. LEBUREIRO
ARQUEOLOXICO	Necrópoles - Túmulo indeterminado	375	MÁMOA 2 DE MONTE LEBUREIRO	VILAFIZ (SANTA MARIA)	MTE. LEBUREIRO
ARQUEOLOXICO	Necrópoles - Túmulo indeterminado	376	MÁMOA 3 DE MONTE LEBUREIRO	VILAFIZ (SANTA MARIA)	MTE. LEBUREIRO
ARQUEOLOXICO	Necrópoles - Túmulo indeterminado	378	MÁMOA 5 DE MONTE LEBUREIRO	VILAFIZ (SANTA MARIA)	MTE. LEBUREIRO
ARQUEOLOXICO	Necrópoles - Túmulo indeterminado	379	MÁMOA 6 DE MONTE LEBUREIRO	VILAFIZ (SANTA MARIA)	MTE. LEBUREIRO
ARQUEOLOXICO	Necrópoles - Túmulo indeterminado	380	MÁMOA 7 DE MONTE LEBUREIRO	VILAFIZ (SANTA MARIA)	MTE. LEBUREIRO
ARQUEOLOXICO	Necrópoles - Túmulo indeterminado	385	MÁMOA DO MONTE ACEVEDO	VILAFIZ (SANTA MARIA)	MTE. ACEVEDO
ARQUEOLOXICO	Necrópoles - Túmulo indeterminado	386	MEDORNA DE MONTEIRÓN/ VILAPEDRE/ MÁMOA 1 DE GÁNDARA DE NARLA	NARLA (SAN PEDRO)	GÁNDARA DE NARLA / VILAPEDRE
ARQUEOLOXICO	Necrópoles - Túmulo indeterminado	388	MEDORNA DE MONTEIRÓN/ VILAPEDRE/ MÁMOA 4 DE GÁNDARA DE NARLA	COTA (SAN MARTIÑO)	MTE. QUEIMADO / VILAPEDRE

CATEGORIA	ADSCRIPCION TIPOLOXICA	Nº	NOME	PARROQUIA	LUGAR
ARQUEOLOXICO	Necrópoles - Túmulo indeterminado	389	MEDORNA DE MONTEIRÓN/ VILAPEDRE/ MÁMOA 5 DE GÁNDARA DE NARLA	COTA (SAN MARTIÑO) / A DEVESA	MTE. CODESAL / VILAPEDRE
ARQUEOLOXICO	Necrópoles - Túmulo indeterminado	390	MEDORNA DE MONTEIRÓN/ VILAPEDRE/ MÁMOA 6 DE GÁNDARA DE NARLA	SANTALLA DE DEVESA (SANTALLA)	MTE. QUEIMADO / VILAPEDRE
ARQUEOLOXICO	Necrópoles - Túmulo indeterminado	391	MEDORNA DE MONTEIRÓN/ VILAPEDRE/ MÁMOA 7 DE GÁNDARA DE NARLA	SANTALLA DE DEVESA (SANTALLA)	MTE. QUEIMADO / VILAPEDRE
ARQUEOLOXICO	Necrópoles - Túmulo indeterminado	392	MEDORNA DE MONTEIRÓN/ VILAPEDRE/ MÁMOA 8 DE GÁNDARA DE NARLA	SANTALLA DE DEVESA (SANTALLA)	MTE. CODESAL / VILAPEDRE
ARQUEOLOXICO	Necrópoles - Túmulo indeterminado	393	MEDORNA DE MONTEIRÓN/ VILAPEDRE/ MÁMOA 9 DE GÁNDARA DE NARLA	SANTALLA DE DEVESA (SANTALLA)	MTE. CODESAL / VILAPEDRE
ARQUEOLOXICO	Necrópoles - Túmulo indeterminado	395	MEDORNA DE MONTEIRÓN/ VILAPEDRE/ MÁMOA 13 DE GÁNDARA DE NARLA	COTA (SAN MARTIÑO)	MTE. QUEIMADO / VILAPEDRE
ARQUEOLOXICO	Necrópoles - Túmulo indeterminado	396	MEDORNA DE MONTEIRÓN/ VILAPEDRE/ MÁMOA 15 DE GÁNDARA DE NARLA	COTA (SAN MARTIÑO)	MTE. QUEIMADO / VILAPEDRE
ARQUEOLOXICO	Necrópoles - Túmulo indeterminado	397	MEDORNA DE MONTEIRÓN/ VILAPEDRE/ MÁMOA 16 DE GÁNDARA DE NARLA	SANTALLA DE DEVESA (SANTALLA)	MTE. DE XAN GRANDE / VILAPEDRE
ARQUEOLOXICO	Necrópoles - Túmulo indeterminado	398	MEDORNA DE MONTEIRÓN/ VILAPEDRE/ MÁMOA 17 DE GÁNDARA DE NARLA	SANTALLA DE DEVESA (SANTALLA) / NARLA	MTE. QUEIMADO / VILAPEDRE
ARQUEOLOXICO	Necrópoles - Túmulo indeterminado	400	MEDORNA DE MONTEIRÓN/ VILAPEDRE/ MÁMOA 19 DE GÁNDARA DE NARLA	NARLA (SAN PEDRO)	GÁNDARA DE NARLA / VILAPEDRE

CATEGORIA	ADSCRIPCION TIPOLOXICA	Nº	NOME	PARROQUIA	LUGAR
ARQUEOLOXICO	Necrópoles - Túmulo indeterminado	401	MEDORNA DE MONTEIRÓN/ VILAPEDRE/ MÁMOA 20 DE GÁNDARA DE NARLA	NARLA (SAN PEDRO)	GÁNDARA DE NARLA / VILAPEDRE
ARQUEOLOXICO	Necrópoles - Túmulo indeterminado	402	TÚMULO DE PORTONOVO	OUSA (SAN XIAO)	PORTONOVO (O)
ARQUEOLOXICO	Necrópoles - Túmulo indeterminado	403	TÚMULO 1 DE AS LAMELAS	OUSA (SAN XIAO)	LAMELAS (AS)
ARQUEOLOXICO	Necrópoles - Túmulo indeterminado	405	TÚMULO 3 DE AS LAMELAS	OUSA (SAN XIAO)	LAMELAS (AS)
ARQUEOLOXICO	Necrópoles - Túmulo indeterminado	406	TÚMULO 4 DE AS LAMELAS	OUSA (SAN XIAO)	LAMELAS (AS)
ARQUEOLOXICO	Necrópoles - Túmulo indeterminado	407	MÁMOA 1 DE MOZÓN	OUSA (SAN XIAO)	MOZON (O)
ARQUEOLOXICO	Necrópoles - Túmulo indeterminado	409	MÁMOA 1 DE QUINTA	OUSA (SAN XIAO)	QUINTA
ARQUEOLOXICO	Necrópoles - Túmulo indeterminado	410	MÁMOA 2 DE QUINTA	OUSA (SAN XIAO)	QUINTA
ARQUEOLOXICO	Necrópoles - Túmulo indeterminado	411	MÁMOA 1 DE A REXIDOIRA	COTA (SAN MARTIÑO)	GÁNDARAS DAS BEIRAS
ARQUEOLOXICO	Necrópoles - Túmulo indeterminado	412	MÁMOA 2 DE A REXIDOIRA	COTA (SAN MARTIÑO)	AS GÁNDARAS DAS BEIRAS
ARQUEOLOXICO	Necrópoles - Túmulo indeterminado	413	MÁMOA 3 DE A REXIDOIRA	COTA (SAN MARTIÑO)	A REXIDOIRA / AS GÁNDARAS DAS BEIRAS
ARQUEOLOXICO	Necrópoles - Túmulo indeterminado	414	MÁMOA 4 DE A REXIDOIRA	COTA (SAN MARTIÑO)	AS GÁNDARAS DA RIBEIRA
ARQUEOLOXICO	Necrópoles - Túmulo indeterminado	415	MÁMOA 1 DE O CASTELO	OUSA (SAN XIAO)	MAZCARELLE
ARQUEOLOXICO	Necrópoles - Túmulo indeterminado	417	MÁMOA 3 DE O CASTELO	COTA (SAN MARTIÑO)	MAZCARELLE
ARQUEOLOXICO	Necrópoles - Túmulo indeterminado	418	MÁMOA 4 DE O CASTELO	OUSA (SAN XIAO)	MAZCARELLE
ARQUEOLOXICO	Necrópoles - Túmulo indeterminado	419	MÁMOA 1 DA GÁNDARA DE ESPÍNEIRA	NARLA (SAN PEDRO)	ESPIÑEIRA (A)
ARQUEOLOXICO	Necrópoles - Túmulo indeterminado	420	MÁMOA 2 DA GÁNDARA DE ESPÍNEIRA	NARLA (SAN PEDRO)	ESPIÑEIRA (A)
ARQUEOLOXICO	Necrópoles - Túmulo indeterminado	421	MÁMOA 1 DE PURREIRA	NARLA (SAN PEDRO)	A PURREIRA
ARQUEOLOXICO	Necrópoles - Túmulo indeterminado	424	MÁMOA 3 DE PURREIRA	NARLA (SAN PEDRO)	A PURREIRA



CATEGORIA	ADSCRIPCION TIPOLOXICA	Nº	NOME	PARROQUIA	LUGAR
ARQUEOLOXICO	Necrópoles - Túmulo indeterminado	425	MÁMOA 4 DE PURREIRA	NARLA (SAN PEDRO)	A PURREIRA
ARQUEOLOXICO	Necrópoles - Túmulo indeterminado	427	TÚMULO 1 DE O BERDELLÓN/MEDORNAS DAS BARREIRAS	OUSA (SAN XIAO)	OUSÁ / VILAR
ARQUEOLOXICO	Necrópoles - Túmulo indeterminado	428	MEDORNA DE AS BARREIRAS/TÚMULO 2 DE O BERDELLÓN	OUSA (SAN XIAO)	OUTEIRO (O) / VILAR
ARQUEOLOXICO	Necrópoles - Túmulo indeterminado	429	TÚMULO 3 DE O BERDELLÓN/MEDORNAS DAS BARREIRAS	OUSA (SAN XIAO)	VILAR (O)
ARQUEOLOXICO	Necrópoles - Túmulo indeterminado	430	FORNO DOS MOUROS/TÚMULO 4 DE O BERDELLÓN/MEDORNAS DAS BARREIRAS	OUSA (SAN XIAO)	VILAR (O)
ARQUEOLOXICO	Necrópoles - Túmulo indeterminado	431	TÚMULO 5 DE O BERDELLÓN/MEDORNAS DAS BARREIRAS	OUSA (SAN XIAO)	VILAR (O)
ARQUEOLOXICO	Necrópoles - Túmulo indeterminado	432	TÚMULO 6 DE O BERDELLÓN/MEDORNAS DAS BARREIRAS	OUSA (SAN XIAO)	VILAR (O)
ARQUEOLOXICO	Necrópoles - Túmulo indeterminado	433	MÁMOA DA PENA DA CABRA	OUSA (SAN XIAO)	PENA DA CABRA / OUSÁ
ARQUEOLOXICO	Necrópoles - Túmulo indeterminado	434	MÁMOA 1 DA PEDRA DO COUTO	NARLA (SAN PEDRO)	PEDRA DO COUTO
ARQUEOLOXICO	Necrópoles - Túmulo indeterminado	435	MÁMOA 2 DA PEDRA DO COUTO	NARLA (SAN PEDRO)	PEDRA DO COUTO
ARQUEOLOXICO	Necrópoles - Túmulo indeterminado	436	MÁMOA 3 DA PEDRA DO COUTO	NARLA (SAN PEDRO) / TRASMONTE	PEDRA DO COUTO
ARQUEOLOXICO	Necrópoles - Túmulo indeterminado	437	MÁMOA DA PENELA	TRASMONTE (SANTIAGO)	VILARIÑO
ARQUEOLOXICO	Necrópoles - Túmulo indeterminado	438	MÁMOA 1 DE PONTE LEIXOSO	SEIXÓN (SAN PAIO)	PONTE LEIXOSO
ARQUEOLOXICO	Necrópoles - Túmulo indeterminado	439	MÁMOA 2 DE PONTE LEIXOSO	SEIXÓN (SAN PAIO)	PONTE LEIXOSO
ARQUEOLOXICO	Necrópoles - Túmulo indeterminado	440	MÁMOA 3 DE PONTE LEIXOSO	SEIXÓN (SAN PAIO)	PONTE LEIXOSO
ARQUEOLOXICO	Necrópoles - Túmulo indeterminado	442	MÁMOA 1 DE FONTELLA	MIRAZ (SANTIAGO)	PONTELLA (A)

CATEGORIA	ADSCRIPCION TIPOLOXICA	Nº	NOME	PARROQUIA	LUGAR
ARQUEOLOXICO	Necrópoles - Túmulo indeterminado	444	MÁMOA 4 DE FONTELLA	MIRAZ (SANTIAGO)	PONTELLA (A)
ARQUEOLOXICO	Necrópoles - Túmulo indeterminado	445	MÁMOA 5 DE FONTELLA	MIRAZ (SANTIAGO)	PONTELLA (A)
ARQUEOLOXICO	Necrópoles - Túmulo indeterminado	446	MÁMOA 1 DE A ROCHA	MIRAZ (SANTIAGO)	A ROCHA
ARQUEOLOXICO	Necrópoles - Túmulo indeterminado	447	MÁMOA 2 DE A ROCHA	MIRAZ (SANTIAGO)	A ROCHA
ARQUEOLOXICO	Necrópoles - Túmulo indeterminado	448	MÁMOA 3 DE A ROCHA	MIRAZ (SANTIAGO)	A ROCHA
ARQUEOLOXICO	Necrópoles - Túmulo indeterminado	449	MÁMOA 1 DE VILARIÑO	NODAR (SAN MAMEDE)	VILARIÑO
ARQUEOLOXICO	Necrópoles - Túmulo indeterminado	450	MÁMOA 2 DE VILARIÑO	NODAR (SAN MAMEDE)	VILARIÑO
ARQUEOLOXICO	Necrópoles - Túmulo indeterminado	451	MÁMOA 3 DE VILARIÑO	NODAR (SAN MAMEDE)	VILARIÑO
ARQUEOLOXICO	Necrópoles - Túmulo indeterminado	452	MÁMOA 4 DE VILARIÑO	NODAR (SAN MAMEDE)	VILARIÑO
ARQUEOLOXICO	Necrópoles - Túmulo indeterminado	453	MÁMOA 5 DE VILARIÑO	NODAR (SAN MAMEDE)	VILARIÑO
ARQUEOLOXICO	Necrópoles - Túmulo indeterminado	454	MÁMOA DO MONTE DE FOFE	LAMAS (SANTA MARIA)	MONTE DE FOFE
ARQUEOLOXICO	Necrópoles - Túmulo indeterminado	455	MÁMOA 1 DE MONTE AMENEIROS	LAMAS (SANTA MARIA)	MONTE DE AMENEIROS
ARQUEOLOXICO	Necrópoles - Túmulo indeterminado	456	MÁMOA 2 DE MONTE AMENEIROS	LAMAS (SANTA MARIA)	MONTE DE AMENEIROS
ARQUEOLOXICO	Necrópoles - Túmulo indeterminado	457	MÁMOA 1 DE EIREXE	NARLA (SAN PEDRO)	EIREXE (A)
ARQUEOLOXICO	Necrópoles - Túmulo indeterminado	458	MÁMOA 2 DE EIREXE	NARLA (SAN PEDRO)	EIREXE (A)
ARQUEOLOXICO	Necrópoles - Túmulo indeterminado	459	MÁMOA 1 DE O PEDRIDO	NARLA (SAN PEDRO)	MONTE DE O PEDRIDO
ARQUEOLOXICO	Necrópoles - Túmulo indeterminado	460	MÁMOA 2 DE O PEDRIDO	NARLA (SAN PEDRO)	MONTE PEDRIDO
ARQUEOLOXICO	Necrópoles - Túmulo indeterminado	461	MÁMOA 3 DE O PEDRIDO	CARLIN (SANTA MARIA)	ARGA DE ARRIBA (A)
ARQUEOLOXICO	Necrópoles - Túmulo indeterminado	462	MÁMOA 4 DE O PEDRIDO	CARLIN (SANTA MARIA)	ARGA DE ARRIBA (A)
ARQUEOLOXICO	Necrópoles - Túmulo indeterminado	463	MÁMOA 5 DE O PEDRIDO	CARLIN (SANTA MARIA)	ARGA DE ARRIBA (A)

CATEGORIA	ADSCRIPCION TIPOLOXICA	Nº	NOME	PARROQUIA	LUGAR
ARQUEOLOXICO	Necrópoles - Túmulo indeterminado	464	MÁMOA 6 DE O PEDRIDO	CARLIN (SANTA MARIA)	ARGA DE ARRIBA (A)
ARQUEOLOXICO	Necrópoles - Túmulo indeterminado	465	MÁMOA DE CORRAL DE ABAIXO	LEA (SAN XURXO)	CORRAL DE ABAIXO
ARQUEOLOXICO	Petroglifo	600	PETROGLIFO 1 DE PENA DO ZAPATO/ GRAVADOS DE PACIO 1	PACIO (O) (SANTA MARIA) / RETORTA	BURGO DE NEGRAL (O)
ARQUEOLOXICO	Petroglifo	601	GRAVADO 2 DE AS PENELAS	GULDRIZ (SANTIAGO)	PEDROUZOS (OS)
ARQUEOLOXICO	Petroglifo	602	GRAVADO 3 DE AS PENELAS	GULDRIZ (SANTIAGO)	PEDROUZOS (OS)
ARQUEOLOXICO	Petroglifo	603	PETROGLIFO DA COSTA DE MERA	GULDRIZ (SANTIAGO)	COSTA DE MERA / CARDIDE
ARQUEOLOXICO	Petroglifo	604	PETROGLIFO 1 DE MONTE DAS LAMAS/ GRAVADO 1 DO MONTE DAS TENZAS	GUIMAREI (SANTA MARIA)	CAMPO DA FEIRA (O)
ARQUEOLOXICO	Petroglifo	605	PETROGLIFO 2 DE MONTE DAS LAMAS/ GRAVADO 2 DO MONTE DAS TENZAS	GUIMAREI (SANTA MARIA)	CAMPO DA FEIRA (O)
ARQUEOLOXICO	Petroglifo	606	PETROGLIFO 3 DE MONTE DAS LAMAS/ GRAVADO 3 DO MONTE DAS TENZAS	GUIMAREI (SANTA MARIA)	CAMPO DA FEIRA (O)
ARQUEOLOXICO	Petroglifo	607	PETROGLIFO 4 DE MONTE DAS LAMAS/ GRAVADO 4 DO MONTE DAS TENZAS	GUIMAREI (SANTA MARIA)	CAMPO DA FEIRA (O)
ARQUEOLOXICO	Petroglifo	608	PETROGLIFO 5 DE CAMPO DE FEIRA	GULDRIZ (SANTIAGO)	CAMPO DA FEIRA (O)
ARQUEOLOXICO	Petroglifo	609	PETROGLIFO 6 DE CAMPO DE FEIRA	GULDRIZ (SANTIAGO)	CAMPO DA FEIRA (O)
ARQUEOLOXICO	Petroglifo	610	PETROGLIFO 2 DE PENA DO ZAPATO/ GRAVADO DE PACIO 4	PACIO (O) (SANTA MARIA)	BURGO DE NEGRAL (O)
ARQUEOLOXICO	Petroglifo	611	GRAVADO DE QUINTA	OUSA (SAN XIAO)	QUINTA
ARQUEOLOXICO	Petroglifo	612	GRAVADO DE PENA DA AUGA	OUSA (SAN XIAO)	CORDAL DE OUSÁ
ARQUEOLOXICO	Petroglifo	613	PETROGLIFO DA PEDRA DO COUTO	TRASMONTE (SANTIAGO)	PEDRA DO COUTO

CATEGORIA	ADSCRIPCION TIPOLOXICA	Nº	NOME	PARROQUIA	LUGAR
ARQUEOLOXICO	Petroglifo	614	GRAVADOS DE BOUZABOA	TRASMONTE (SANTIAGO)	BOUZABOA (A)
ARQUEOLOXICO	Petroglifo	615	PETROGLIFO DA PENA DA UZ	MIRAZ (SANTIAGO)	PONTELLA (A)
ARQUEOLOXICO	Referencia	207	TÚMULO 2 DE MONTE DO PENEDO	ANAFREITA (SAN PEDRO)	MONTE DO PENEDO
ARQUEOLOXICO	Referencia	208	REFERENCIA 10	CARLÍN (SANTA MARÍA)	ARGÁ DE ARRIBA
ARQUEOLOXICO	Referencia	209	REFERENCIA 11	CARLÍN (SANTA MARÍA)	ARGÁ DE ARRIBA
ARQUEOLOXICO	Referencia	210	ARA DE SANTIAGO DE MIRAZ	MIRAZ (SANTIAGO)	REXIDOIRA MIRAZ
ARQUEOLOXICO	Referencia	211	MÁMOAS DA DEVESA 1	CARLÍN (SANTA MARÍA)	DEVESA (A)
ARQUEOLOXICO	Referencia	212	MÁMOAS DE CORRAL DE ABAIXO 1	LEA (SAN XURXO)	ORRAL DE ABAIXO
ARQUEOLOXICO	Referencia	213	MEDORNAS DE O CAMPO	NODAR OUSA(SAN MAMEDE)	AGRO DO CAMPO / O CAMPO
ARQUEOLOXICO	Referencia	214	TÚMULOS 11 Y 12 DE A GÁNDARA DE NARLA	NARLA (SAN PEDRO)	VILAPEDRE
ARQUEOLOXICO	Referencia	215	MÁMOAS DE LOURIDO	OUSA (SAN XIAO)	LOURIDO
ARQUEOLOXICO	Referencia	216	MAMOAS DE SANTA MARTA	VILALVITE (SAN PEDRO)	SANTA MARTA
ARQUEOLOXICO	Referencia	219	MÁMOAS DE PENELAS	VILALVITE (SAN PEDRO)	SANTA MARTA
ARQUEOLOXICO	Referencia	220	SACÓFAGO DE O SISTO DE ABAIXO	SANTALLA DE ABAIXO	O SISTO DE ABAIXO
ARQUEOLOXICO	Referencia	221	PEDROUZOS	SANTALLA DE DEVESA (SANTALLA)	PEDROUZOS (OS)
ARQUEOLOXICO	Referencia	225	FORTALEZAS DE SAN PAIO DE NARLA	XIÁ (SANTA MARÍA)	CASTRONELA (A)
ARQUEOLOXICO	Referencia	226	CASTRO DA ROCHA	TRASMONTE (SANTIAGO)	ROCHA
ARQUEOLOXICO	Referencia	228	MÁMOAS DO MONTE SERÉN	SERÉN (SANTA CRUZ)	SERÉN
ARQUEOLOXICO	Referencia	232	CASTRO DE SEIXÓN	SEIXÓN (SAN PAIO)	SEIXÓN DE ARRIBA
ARQUEOLOXICO	Referencia	239	MÁMOAS DA DEVESA	CARLIN (SANTA MARÍA)	DEVESA (A)
ARQUITECTONICO	Arq.civil - Casa	1019	ESCOLA ANTIGA	VILAFIZ (SANTA MARÍA)	
ARQUITECTONICO	Arq.civil - Casa	802	PAZO-TORRE DE FRIOL NO BARRIO DE CAMPO DA TORRE	FRIOL (SAN XIAO)	FRIOL

CATEGORIA	ADSCRIPCION TIPOLOXICA	Nº	NOME	PARROQUIA	LUGAR
ARQUITECTONICO	Arq.civil - Casa	807	CASA DE FANDIÑO (CON ESCUDO E CRUZ GRAVADA) EN SAMEDE	NODAR (SAN MAMEDE)	SAMEDE
ARQUITECTONICO	Arq.civil - Casa	811	CASA DA PENA EN SAN MARTIÑO. BRÁ	BRA (SAN MARTIÑO)	SAN MARTIÑO
ARQUITECTONICO	Arq.civil - Casa	812	CASA CON ESCUDO EN GUNTÍN	CARBALLO (SAN XIAO)	GUNTÍN
ARQUITECTONICO	Arq.civil - Casa	813	CASA EN CARBALLO	CARBALLO (SAN XIAO)	CARBALLO
ARQUITECTONICO	Arq.civil - Casa	814	CASA-TORRE EN GUNTÍN	CARBALLO (SAN XIAO)	GUNTÍN
ARQUITECTONICO	Arq.civil - Casa	815	CASA DE RIBA EN O CASTRO	SAN MARTIÑO DE CONDES (SAN MARTIÑO)	CASTRO (O)
ARQUITECTONICO	Arq.civil - Casa	816	CASA CON SOLAINA E CRUCES GRAVADAS EN ARXEREI	SAN MARTIÑO DE CONDES (SAN MARTIÑO)	ARXEREI
ARQUITECTONICO	Arq.civil - Casa	817	CASA DE MAROLÁN EN O CASTRO	SAN MARTIÑO DE CONDES (SAN MARTIÑO)	CASTRO (O)
ARQUITECTONICO	Arq.civil - Casa	818	CASA DA TORRE CON DOS ESCUDOS E INSCRICIÓN	SANTALLA DE DEVESA (SANTALLA)	CURRAL DE ABAIXO (O)
ARQUITECTONICO	Arq.civil - Casa	819	CASA DE MEILÁN (CON ESCUDO) EN O SISTO	SANTALLA DE DEVESA (SANTALLA)	SISTO (O)
ARQUITECTONICO	Arq.civil - Casa	821	CASA CON CAPELA EN SEIXALBO	GULDRIZ (SANTIAGO)	SEIXALBO
ARQUITECTONICO	Arq.civil - Casa	822	CASA EN LAMAS	LAMAS (SANTA MARIA)	LAMAS
ARQUITECTONICO	Arq.civil - Casa	824	CASA CON CRUZ GRAVADA EN O CURRAL DE ABAIXO	MIRAZ (SANTIAGO)	LAXES (AS)
ARQUITECTONICO	Arq.civil - Casa	825	CASA DO TOXEIRO OU DOS SANTOS EN A PORREIRA	NARLA (SAN PEDRO)	PORREIRA (A)
ARQUITECTONICO	Arq.civil - Casa	828	CASA DAS PENAS NO CAMIÑO DA PENA 20	FRIOL (SAN XIAO)	FRIOL
ARQUITECTONICO	Arq.civil - Casa	829	CASA CON HÓRREO NO BARRIO DE LOBEZAO	FRIOL (SAN XIAO)	CASANOVA (A)
ARQUITECTONICO	Arq.civil - Casa	830	CASA NA RÚA DAS PENAS, 10	FRIOL (SAN XIAO)	FRIOL
ARQUITECTONICO	Arq.civil - Casa	836	CASA CON CAPELA EN LOURIDO	OUSÁ (SAN XIAO)	LOURIDO

CATEGORIA	ADSCRIPCION TIPOLOXICA	Nº	NOME	PARROQUIA	LUGAR
ARQUITECTONICO	Arq.civil - Casa	837	CASA EN CAMPO DA FEIRA	ROIMIL (SAN XIAO)	CAMPO DA FEIRA (O)
ARQUITECTONICO	Arq.civil - Casa	839	CASA CON CAPELA EN VILARMEDE	TRASMONTE (SANTIAGO)	VILARMEDE
ARQUITECTONICO	Arq.civil - Casa	990	ESCOLA ANTIGA EN O CAMPO DA FEIRA	GUIMAREI (SANTA MARIA)	GUIMAREI DE ARRIBA
ARQUITECTONICO	Arq.civil - Casa	994	ESCOLA EN CURRAL DA FONTE	MIRAZ (SANTIAGO)	LAXES (AS)
ARQUITECTONICO	Arq.civil - Casa Grande	806	CASA GRANDE DE CARDENAL (CON ESCUDO E CAPELA) EN A FRAGA	CARBALLO (SAN XIAO)	FRAGA (A)
ARQUITECTONICO	Arq.civil - Casa Rectoral	810	CASA REITORAL DE ANXERIZ	ANXERIZ (SANTA MARIA)	ANXERIZ
ARQUITECTONICO	Arq.civil - Casa Rectoral	820	CASA REITORAL DE SANTALLA DE DEVESA	SANTALLA DE DEVESA (SANTALLA)	CURRAL DE ABAIXO (O)
ARQUITECTONICO	Arq.civil - Casa Rectoral	831	CASA REITORAL DE FRIOL	FRIOL (SAN XIAO)	FRIOL
ARQUITECTONICO	Arq.civil - Casa Rectoral	838	CASA REITORAL DE ROIMIL	ROIMIL (SAN XIAO)	CAMPO DA FEIRA (O)
ARQUITECTONICO	Arq.civil - Casa Rectoral	840	CASA REITORAL ANTIGA DE TRASMONTE	TRASMONTE (SANTIAGO)	CALLE (A)
ARQUITECTONICO	Arq.civil - Pazo	804	PAZO DE TRASMONTE EN O PAZO	TRASMONTE (SANTIAGO)	PAZO (O)
ARQUITECTONICO	Arq.civil - Pazo	805	PAZO DE REMESIL CON CAPELA E CRUCEIRO EN REMESIL	VILAFIZ (SANTA MARIA)	REMESIL
ARQUITECTONICO	Arq.civil - Pazo	808	PAZO CON CAPELA DE PORTOCELO	NODAR (SAN MAMEDE)	SAMEDE
ARQUITECTONICO	Arq.civil - Pazo	827	PAZO CON RESTO DE ESCUDO E CAPELA	VILALVITE (SAN PEDRO)	CERRACIN
ARQUITECTONICO	Arq.civil - Pazo	835	PAZO DE NODAR EN SAMEDE	NODAR (SAN MAMEDE)	SAMEDE
ARQUITECTONICO	Arq.civil - Pazo / Fortaleza / Casa	803	PAZO E TORRE DE MIRAZ EN O CURRAL DA FONTE	MIRAZ (SANTIAGO)	LAXES (AS)
ARQUITECTONICO	Arq.civil - Ponte	1022	PONTELLA NO RÍO GRANDE PRETO DE A CASTRONELA	XIÁ (SANTA MARÍA)	CASTRONELA (A)

CATEGORIA	ADSCRIPCION TIPOLOXICA	Nº	NOME	PARROQUIA	LUGAR
ARQUITECTONICO	Arq.civil - Ponte	981	PONTELLA (PONTE DE PAU) NO RÍO DO CARBALLO PRETO DE BARALLOBRE	CARBALLO (SAN XIAO)	BARALLOBRE
ARQUITECTONICO	Arq.civil - Ponte	987	PONTE NO RÍO NARLA EN A PONTE	COTÁ (SAN MARTIÑO)	COTÁ
ARQUITECTONICO	Arq.civil - Ponte	988	PONTELLA NO RÍO NARLA DO MUIÑO DE PEDROUZO PRETO DA PENA	COTÁ (SAN MARTIÑO)	COTÁ
ARQUITECTONICO	Arq.militar - Fortaleza	801	FORTALEZA DE SAN PAIO	XIÁ (SANTA MARÍA)	CASTRONELA (A)
ARQUITECTONICO	Arq.militar - Torre	800	CASA-TORRE DE ANAFREITA OU CASA DE O RÍO EN O RÍO (RESTOS)	ANAFREITA (SAN PEDRO)	RÍO (O)
ARQUITECTONICO	Arq.relixiosa - Capela	750	CAPELA DE SAN MIGUEL EN FERREIRA	ANXERIZ (SANTA MARÍA)	FERREIRA
ARQUITECTONICO	Arq.relixiosa - Capela	751	CAPELA DE SAN MARCOS DA CASA DA FREIRÍA	CARBALLO (SAN XIAO)	FREIRIA (A)
ARQUITECTONICO	Arq.relixiosa - Capela	752	CAPELA DE SAN PEDRO DA CASA DE CAVADA EN PAREDES	CARBALLO (SAN XIAO)	PAREDES
ARQUITECTONICO	Arq.relixiosa - Capela	753	CAPELA DA DIVINA PASTORA DA CASA GRANDE DE CARDENAL	CARBALLO (SAN XIAO)	FRAGA (A)
ARQUITECTONICO	Arq.relixiosa - Capela	754	CAPELA DA VIRXE DO ERMO EN CARLÍN	CARLÍN (SANTA MARÍA)	CARLIN
ARQUITECTONICO	Arq.relixiosa - Capela	755	CAPELA DE SAN XOSÉ EN QUINTIÁ	SAN MARTIÑO DE CONDES (SAN MARTIÑO)	QUINTIÁ
ARQUITECTONICO	Arq.relixiosa - Capela	756	CAPELA DA VIRXE DA INMACULADA EN AS PARDELLAS	SAN MARTIÑO DE CONDES (SAN MARTIÑO)	PARDELLAS (AS)
ARQUITECTONICO	Arq.relixiosa - Capela	757	CAPELA DE SANTO ANTON DA CASA CON CAPELA EN SEIXALBO	GULDRIZ (SANTIAGO)	SEIXALBO
ARQUITECTONICO	Arq.relixiosa - Capela	758	CAPELA DA VIRXE DA CONCEPCIÓN EN A ESPIÑEIRA	NARLA (SAN PEDRO)	ESPIÑEIRA (A)

CATEGORIA	ADSCRIPCION TIPOLOXICA	Nº	NOME	PARROQUIA	LUGAR
ARQUITECTONICO	Arq.relixiosa - Capela	759	CAPELA DA VIRXE DO ROSARIO EN CIMADEVILA	NARLA (SAN PEDRO)	CIMA DE VILA
ARQUITECTONICO	Arq.relixiosa - Capela	761	CAPELA DE SAN MIGUEL DA CASA CON CAPELA EN VILARMEDE	TRASMONTE (SANTIAGO)	VILARMEDE
ARQUITECTONICO	Arq.relixiosa - Capela	762	CAPELA DE SANTA MARTA	VILALVITE (SAN PEDRO)	SANTA MARTA
ARQUITECTONICO	Arq.relixiosa - Capela	763	CAPELA DE SANTO ESTEVO	NODAR (SAN MAMEDE)	SANTO ESTEVO
ARQUITECTONICO	Arq.relixiosa - Capela	764	CAPELA NO CAMPO DA FEIRA	GUIMAREI (SANTA MARÍA)	GUIMAREI DE ARRIBA
ARQUITECTONICO	Arq.relixiosa - Capela	765	CAPELA DO PAZO DE CERRACÍN	VILALVITE (SAN PEDRO)	CERRACÍN
ARQUITECTONICO	Arq.relixiosa - Capela	766	CAPELA DA CASA CON CAPELA EN LOURIDO	OUSÁ (SAN XIAO)	LOURIDO
ARQUITECTONICO	Arq.relixiosa - Capela	767	CAPELA DA VIRXE DO PILAR DO PAZO DE REMESIL	VILAFIZ (SANTA MARÍA)	REMESIL
ARQUITECTONICO	Arq.relixiosa - Capela	768	CAPELA DE SAN MIGUEL DA TORRE-FORTALEZA DE SAN PAIO	XIÁ (SANTA MARÍA)	CASTRONELA (A)
ARQUITECTONICO	Arq.relixiosa - Capela	769	CAPELA DO PAZO DE PORTOCELO	NODAR (SAN MAMEDE)	SAMEDE
ARQUITECTONICO	Arq.relixiosa - Igrexa	700	IGREXA PARROQUIAL DE SAN PEDRO DE ANAFREITA	ANAFREITA (SAN PEDRO)	PARDIÑEIRA
ARQUITECTONICO	Arq.relixiosa - Igrexa	701	IGREXA PARROQUIAL DE SANTA MARÍA DE ANXERIZ	ANXERIZ (SANTA MARÍA)	ANXERIZ
ARQUITECTONICO	Arq.relixiosa - Igrexa	702	IGREXA PARROQUIAL SAN CIBRAO DE APREGAZON	SAN CIBRAO DA PREGACION (SAN CIBRAO)	SAN CIBRAO
ARQUITECTONICO	Arq.relixiosa - Igrexa	703	IGREXA PARROQUIAL SAN XOAN DE SEOANE	SEOANE DA PREGACION (SAN XOAN)	SEOANE
ARQUITECTONICO	Arq.relixiosa - Igrexa	704	IGREXA PARROQUIAL SAN SAN MARTIÑO DE BRA	BRA (SAN MARTIÑO)	SAN MARTIÑO



CATEGORIA	ADSCRIPCION TIPOLOXICA	Nº	NOME	PARROQUIA	LUGAR
ARQUITECTONICO	Arq.relixiosa - Igrexa	705	IGREXA PARROQUIAL SAN XULIÁN DE CARBALLO	CARBALLO (SAN XIAO)	CARBALLO
ARQUITECTONICO	Arq.relixiosa - Igrexa	706	IGREXA PARROQUIAL DE SANTA MARÍA DE CARLIN	CARLÍN (SANTA MARÍA)	CARLÍN
ARQUITECTONICO	Arq.relixiosa - Igrexa	707	IGREXA PARROQUIAL SAN MARTIÑO DE CONDES	SAN MARTIÑO DE CONDES (SAN MARTIÑO)	SAN MARTIÑO
ARQUITECTONICO	Arq.relixiosa - Igrexa	708	IGREXA PARROQUIAL DE SAN MARTIN DE COTÁ	COTÁ (SAN MARTIÑO)	COTÁ
ARQUITECTONICO	Arq.relixiosa - Igrexa	709	IGREXA PARROQUIAL DE SANTA EULALIA DE DEVESA	SANTALLA DE DEVESA (SANTALLA)	DEVESA (A)
ARQUITECTONICO	Arq.relixiosa - Igrexa	710	IGREXA PARROQUIAL DE SAN XULIÁN DE FRIOL	FRIOL (SAN XIAO)	FRIOL
ARQUITECTONICO	Arq.relixiosa - Igrexa	711	IGREXA PARROQUIAL DE SANTA MARÍA DE GUIMAREI	GUIMAREI (SANTA MARÍA)	GUIMAREI DE ARRIBA
ARQUITECTONICO	Arq.relixiosa - Igrexa	712	IGREXA PARROQUIAL DE SAN XURXO DE GULDRIZ	GULDRIZ (SANTIAGO)	GULDRIZ DE ABAIXO
ARQUITECTONICO	Arq.relixiosa - Igrexa	713	IGREXA PARROQUIAL DE SANTA MARÍA DE LAMAS	LAMAS (SANTA MARÍA)	LAMAS
ARQUITECTONICO	Arq.relixiosa - Igrexa	714	IGREXA PARROQUIAL DE SAN XURXO DE LEA	LEA (SAN XURXO)	CURRAL DE ARRIBA (O)
ARQUITECTONICO	Arq.relixiosa - Igrexa	715	IGREXA PARROQUIAL DE SANTA EULALIA DE MADELOS	MADELOS (SANTALLA)	VILA GRANDE (A)
ARQUITECTONICO	Arq.relixiosa - Igrexa	716	IGREXA PARROQUIAL DE SANTIAGO DE MIRAZ	MIRAZ (SANTIAGO)	LAXES (AS)
ARQUITECTONICO	Arq.relixiosa - Igrexa	717	IGREXA PARROQUIAL DE SAN PEDRO DE NARLA	NARLA (SAN PEDRO)	EIREXE (A)
ARQUITECTONICO	Arq.relixiosa - Igrexa	718	IGREXA PARROQUIAL DE SAN MAMEDE DE NODAR	NODAR (SAN MAMEDE)	SAMEDE
ARQUITECTONICO	Arq.relixiosa - Igrexa	719	IGREXA PARROQUIAL DE SAN XULIÁN DE OUSÁ	OUSÁ (SAN XIAO)	VILAR (O)
ARQUITECTONICO	Arq.relixiosa - Igrexa	720	IGREXA PARROQUIAL DE SANTA MARÍA DE PACIO	PACIO (O) (SANTA MARÍA)	PACIO (O)

CATEGORIA	ADSCRIPCION TIPOLOXICA	Nº	NOME	PARROQUIA	LUGAR
ARQUITECTONICO	Arq.relixiosa - Igrexa	721	IGREXA PARROQUIAL DE SAN MARTIÑO DE PRADO	PRADO (SAN MARTIÑO)	PRADO DE ARRIBA (O)
ARQUITECTONICO	Arq.relixiosa - Igrexa	722	IGREXA PARROQUIAL DE SANTA MARIA DE RAMELLE	RAMELLE (SANTA MARIA)	RAMELLE
ARQUITECTONICO	Arq.relixiosa - Igrexa	723	IGREXA PARROQUIAL DE SAN COSME DE ROCHA	ROCHA (SAN COSMEDE)	MALPICA
ARQUITECTONICO	Arq.relixiosa - Igrexa	724	IGREXA PARROQUIAL DE SAN XULIÁN DE ROIMIL	ROIMIL (SAN XIAO)	PIÑEIRO (O)
ARQUITECTONICO	Arq.relixiosa - Igrexa	725	IGREXA PARROQUIAL DE SAN PELAXO DE SEIXÓN	SEIXÓN (SAN PAIO)	SEIXON DE ARRIBA
ARQUITECTONICO	Arq.relixiosa - Igrexa	726	IGREXA PARROQUIAL DE SANTA CRUZ DE SEREN	SERÉN (SANTA CRUZ)	SEREN
ARQUITECTONICO	Arq.relixiosa - Igrexa	727	IGREXA PARROQUIAL DE SANTA MARIA DE SILVELA	SILVELA (SANTA MARIA)	SILVELA
ARQUITECTONICO	Arq.relixiosa - Igrexa	728	IGREXA PARROQUIAL DE SANTIAGO DE TRASMONTE	TRASMONTE (SANTIAGO)	CALLE (A)
ARQUITECTONICO	Arq.relixiosa - Igrexa	729	IGREXA PARROQUIAL SANTA MARIA DE VILAFIZ	VILAFIZ (SANTA MARIA)	
ARQUITECTONICO	Arq.relixiosa - Igrexa	730	IGREXA PARROQUIAL SAN PEDRO DE VILLALVITE	VILALVITE (SAN PEDRO)	CAMOIRAS (AS)
ARQUITECTONICO	Arq.relixiosa - Igrexa	731	IGREXA PARROQUIAL DE SANTA MARÍA DE XIA	XIA (SANTA MARIA)	XIÁ
ARQUITECTONICO	Cons.popular - Caneiro	984	CANEIRO NO RÍO NARLA EN A PONTE	COTÁ (SAN MARTIÑO)	COTÁ
ARQUITECTONICO	Cons.popular - Caneiro	985	CANEIRO NO RÍO NARLA DO MUIÑO DE PEDROUZO EN A PENA	COTÁ (SAN MARTIÑO)	COTÁ
CONXUNTOS HISTORICOS	Conxunto Urbano	832	CONXUNTO DE EDIFICACIÓNS AO REDOR DO CAMPO DA FEIRA	FRIOL (SAN XIAO)	FRIOL
CONXUNTOS HISTORICOS	Conxunto Urbano	833	CONXUNTO DE EDIFICACIÓNS NA PRAZA DA PONTE	FRIOL (SAN XIAO)	FRIOL

CATEGORIA	ADSCRIPCION TIPOLOXICA	Nº	NOME	PARROQUIA	LUGAR
CONXUNTOS HISTORICOS	Conxunto Urbano	834	CONXUNTO DE EDIFICACIÓNS NO BARRIO DE CAMPO DA TORRE	FRIOL (SAN XIAO)	FRIOL
CONXUNTOS HISTORICOS	Núcleo Rural	823	CONXUNTO DE EDIFICACIÓNS EN O CURRAL DE ARRIBA	LEA (SAN XURXO)	CURRAL DE ARRIBA (O)
CONXUNTOS HISTORICOS	Núcleo Rural	992	NUCLEO DE CAMPO DA FEIRA	GUIMAREI (SANTA MARÍA)	CAMPO DA FEIRA (O)
ETNOGRAFICO	Arq.civil - Escudo - Estatuas	983	ESCUDO EN AS PARDELLAS	SAN MARTIÑO DE CONDES (SAN MARTIÑO)	PARDELLAS (AS)
ETNOGRAFICO	Arq.relixiosa - Cruceiro	871	CRUZ PRETO DA IGREXA DE PRADO	PRADO (SAN MARTIÑO)	PRADO DE ARRIBA (O)
ETNOGRAFICO	Arq.relixiosa - Cruceiro	895	CRUZ PRETO DA IGREXA DE SANTALLA DE DEVESA	SANTALLA DE DEVESA (SANTALLA)	SISTO
ETNOGRAFICO	Arq.relixiosa - Cruceiro	896	CRUCEIRO DE GULDRIZ	GULDRIZ (SANTIAGO)	GULDRIZ DE ABAIXO
ETNOGRAFICO	Arq.relixiosa - Cruceiro	977	CRUZ NO ADRO DA IGREXA DE ANAFREITA (II)	ANAFREITA (SAN PEDRO)	PARDIÑEIRA
ETNOGRAFICO	Arq.relixiosa - Cruceiro	998	CRUZ DA CASA DE FRANCISCO EN A PORREIRA	NARLA (SAN PEDRO)	PORREIRA (A)
ETNOGRAFICO	Cons. Popular-Vía Crucis	1001	VIA CRUCIS NO ADRO DA IGREXA	SAN MARTIÑO DE CONDES (SAN MARTIÑO)	SAN MARTIÑO DE CONDES
ETNOGRAFICO	Cons. Popular-Vía Crucis	1012	VIA CRUCIS DA CAPELA DE SANTO ESTEVO	NODAR (SAN MAMEDE)	SANTO ESTEVO
ETNOGRAFICO	Cons. Popular-Vía Crucis	969	VÍA CRUCIS NO ADRO DA IGREXA DE NARLA	NARLA (SAN PEDRO)	EIREXE (A)
ETNOGRAFICO	Cons. Popular-Vía Crucis	970	VÍA CRUCIS NO MURO DO ADRO DA IGREXA DE NODAR	NODAR (SAN MAMEDE)	SAMEDE
ETNOGRAFICO	Cons. Popular-Vía Crucis	993	VIA CRUCIS (10) GRAVADO NOS MUROS DA IGREXA	GULDRIZ (SANTIAGO)	GULDRIZ DE ABAIXO
ETNOGRAFICO	Cons.popular - Auxiliar	1011	POZO E BEBEDEIRO NO BARRIO DE LOBEZAO	FRIOL (SAN XIAO)	CASANOVA (A)
ETNOGRAFICO	Cons.popular - Cruceiro	1013	CRUCEIRO DE LOURIDO	OUSÁ (SAN XIAO)	LOURIDO

CATEGORIA	ADSCRIPCION TIPOLOXICA	Nº	NOME	PARROQUIA	LUGAR
ETNOGRAFICO	Cons.popular - Cruceiro	1018	CRUCEIRO DO PAZO DE REMESIL	VILAFIZ (SANTA MARÍA)	REMESIL
ETNOGRAFICO	Cons.popular - Cruceiro	850	CRUCEIRO DIANTE DA IGREXA DE ANAFREITA	ANAFREITA (SAN PEDRO)	PARDIÑEIRA
ETNOGRAFICO	Cons.popular - Cruceiro	851	CRUCEIRO PRETO DE FERREIRA	ANXERIZ (SANTA MARÍA)	FERREIRA
ETNOGRAFICO	Cons.popular - Cruceiro	852	CRUCEIRO PRETO DA IGREXA DE ANXERIZ	ANXERIZ (SANTA MARÍA)	ANXERIZ
ETNOGRAFICO	Cons.popular - Cruceiro	853	CRUCEIRO PRETO DA IGREXA DE SAN MARTIÑO DE CONDES	SAN MARTIÑO DE CONDES (SAN MARTIÑO)	SAN MARTIÑO DE CONDES
ETNOGRAFICO	Cons.popular - Cruceiro	854	CRUZ DA SANTA MISIÓN EN COTÁ	COTÁ (SAN MARTIÑO)	COTÁ
ETNOGRAFICO	Cons.popular - Cruceiro	855	CRUCEIRO PRETO DA IGREXA DE CARBALLO	CARBALLO (SAN XIAO)	CARBALLO
ETNOGRAFICO	Cons.popular - Cruceiro	856	CRUCEIRO PRETO DA IGREXA DE NODAR	NODAR (SAN MAMEDE)	SAMEDE
ETNOGRAFICO	Cons.popular - Cruceiro	857	CRUCEIRO PRETO DA IGREXA DE O PACIO	PACIO (O) (SANTA MARÍA)	PACIO (O)
ETNOGRAFICO	Cons.popular - Cruceiro	862	CRUCEIRO NUN PRADO PRETO DA IGREXA DE A ROCHA	ROCHA (SAN COSMEDE)	MALPICA
ETNOGRAFICO	Cons.popular - Cruceiro	869	CRUCEIRO DE LAGOUZOS	COTÁ (SAN MARTIÑO)	LAGOUZOS (OS)
ETNOGRAFICO	Cons.popular - Cruceiro	872	CRUCEIRO DE SEIXÓN DE ARRIBA	SEIXÓN (SAN PAIO)	SEIXÓN DE ARRIBA
ETNOGRAFICO	Cons.popular - Cruceiro	873	CRUZ NO ADRO DA IGREXA DE ANAFREITA (I)	ANAFREITA (SAN PEDRO)	PARDIÑEIRA
ETNOGRAFICO	Cons.popular - Cruceiro	874	CRUCEIRO NO CAMPO DA FESTA DE SANTA MARTA	VILALVITE (SAN PEDRO)	SANTA MARTA
ETNOGRAFICO	Cons.popular - Cruceiro	875	CRUCEIRO PRETO DA IGREXA DE FRIOL	FRIOL (SAN XIAO)	FRIOL
ETNOGRAFICO	Cons.popular - Cruceiro	877	CRUCEIRO DE O VILAR	OUSÁ (SAN XIAO)	VILAR (O)
ETNOGRAFICO	Cons.popular - Cruceiro	878	CRUCEIRO PRETO DA IGREXA DE ROIMIL	ROIMIL (SAN XIAO)	PAZO (O)
ETNOGRAFICO	Cons.popular - Cruceiro	880	CRUCEIRO PRETO DA IGREXA DE MADELOS	MADELOS (SANTALLA)	VILA GRANDE (A)
ETNOGRAFICO	Cons.popular - Cruceiro	885	CRUZ DE CARLÍN	CARLÍN (SANTA MARÍA)	CARLÍN

CATEGORIA	ADSCRIPCION TIPOLOXICA	Nº	NOME	PARROQUIA	LUGAR
ETNOGRAFICO	Cons.popular - Cruceiro	887	CRUZ NO MURO DO ADRO DA IGREXA DE O PACIO	PACIO (O) (SANTA MARÍA)	PACIO (O)
ETNOGRAFICO	Cons.popular - Cruceiro	888	CRUCEIRO PRETO DA IGREXA DE RAMELLE	RAMELLE (SANTA MARÍA)	RAMELLE
ETNOGRAFICO	Cons.popular - Cruceiro	891	CRUCEIRO PRETO DA IGREXA DE VILAFIZ	VILAFIZ (SANTA MARÍA)	
ETNOGRAFICO	Cons.popular - Cruceiro	892	CRUCEIRO EN XIÁ (RESTOS)	XIÁ (SANTA MARÍA)	XIÁ
ETNOGRAFICO	Cons.popular - Cruceiro	893	CRUCEIRO DE POZAS	XIÁ (SANTA MARÍA)	POZAS (AS)
ETNOGRAFICO	Cons.popular - Cruceiro	899	CRUCEIRO NO ADRO DA IGREXA DE MIRAZ	MIRAZ (SANTIAGO)	LAXES (AS)
ETNOGRAFICO	Cons.popular - Cruceiro	901	CRUCES (3) NO MURO DO ADRO DA IGREXA DE TRASMONTE	TRASMONTE (SANTIAGO)	CALLE (A)
ETNOGRAFICO	Cons.popular - Cruceiro	968	VÍA CRUCIS NO ADRO DA IGREXA DE ANXERIZ	ANXERIZ (SANTA MARÍA)	ANXERIZ
ETNOGRAFICO	Cons.popular - Fonte-Lavadoiro	1000	FONTE BEBEDEIRO EN SANTA MARTA	VILALVITE (SAN PEDRO)	SANTA MARTA
ETNOGRAFICO	Cons.popular - Fonte-Lavadoiro	1005	FONTE EN FRIOL	FRIOL (SAN XIAO)	FRIOL
ETNOGRAFICO	Cons.popular - Fonte-Lavadoiro	1006	FONTE NA ESTRADA LU-232	FRIOL (SAN XIAO)	FRIOL
ETNOGRAFICO	Cons.popular - Fonte-Lavadoiro	1007	FONTE NO CAMPO DA FEIRA	FRIOL (SAN XIAO)	FRIOL
ETNOGRAFICO	Cons.popular - Fonte-Lavadoiro	1008	FONTE PRETO DA IGREXA	FRIOL (SAN XIAO)	FRIOL
ETNOGRAFICO	Cons.popular - Fonte-Lavadoiro	1009	FONTE-LAVADOIRO NO BARRIO DE O CAMPO DA TORRE	FRIOL (SAN XIAO)	FRIOL
ETNOGRAFICO	Cons.popular - Fonte-Lavadoiro	1014	POZO-BEBEDEIRO EN O VILAR	OUSÁ (SAN XIAO)	VILAR (O)
ETNOGRAFICO	Cons.popular - Fonte-Lavadoiro	1016	FONTE-LAVADOIRO EN O PAZO	TRASMONTE (SANTIAGO)	PAZO (O)
ETNOGRAFICO	Cons.popular - Fonte-Lavadoiro	979	FONTE E POZO EN FERREIRA	ANXERIZ (SANTA MARÍA)	FERREIRA
ETNOGRAFICO	Cons.popular - Fonte-Lavadoiro	980	PETO DE ÁNIMAS-FONTE PRETO DA IGREXA DE CARBALLO	CARBALLO (SAN XIAO)	CARBALLO
ETNOGRAFICO	Cons.popular - Fonte-Lavadoiro	982	FONTE PRETO DA IGREXA DE CARLÍN	CARLÍN (SANTA MARÍA)	CARLÍN

CATEGORIA	ADSCRIPCION TIPOLOXICA	Nº	NOME	PARROQUIA	LUGAR
ETNOGRAFICO	Cons.popular - Fonte-Lavadoiro	995	FONTE AO CARÓN DO MUIÑO DO RÍO CORVEIROS	MIRAZ (SANTIAGO)	CORVEIROS
ETNOGRAFICO	Cons.popular - Fonte-Lavadoiro	996	FONTE-LAVADOIRO EN O CURRAL DA FONTE	MIRAZ (SANTIAGO)	LAXES (AS)
ETNOGRAFICO	Cons.popular - Hórreo	1010	HÓRREO DA CASA CON HÓRREO NO BARRIO DE LOBEZAO	FRIOL (SAN XIAO)	CASANOVA (A)
ETNOGRAFICO	Cons.popular - Hórreo	1025	Hórreo do Pazo de Portocelo	NODAR (SAN MAMEDE)	SAMEDE
ETNOGRAFICO	Cons.popular - Hórreo	1026	HÓRREO DA CASA CON CAPELA	OUSÁ (SAN XIAO)	LOURIDO
ETNOGRAFICO	Cons.popular - Hórreo	1028	HÓRREO DA CASA CON CAPELA	TRASMONTE (SANTIAGO)	VILARLENDE
ETNOGRAFICO	Cons.popular - Lavadoiro	978	LAVADOIRO EN O RÍO	ANAFREITA (SAN PEDRO)	RÍO (O)
ETNOGRAFICO	Cons.popular - Muiño	1015	MUIÑO DO ROQUE NO RÍO PARGA ENTRE ROSENDE E A LAGOA	SEIXÓN (SAN PAIO)	
ETNOGRAFICO	Cons.popular - Muiño	861	CRUCEIRO DE SAN CIBRAO	SAN CIBRAO DA PREGACION (SAN CIBRAO)	SAN CIBRAO
ETNOGRAFICO	Cons.popular - Muiño	910	MUIÑO DE CAPITÁN	BRA (SAN MARTIÑO)	
ETNOGRAFICO	Cons.popular - Muiño	911	MUIÑO DE BARALLOBRE NO RÍO DO CARBALLO PRETO DE BARALLOBRE	CARBALLO (SAN XIAO)	BARALLOBRE
ETNOGRAFICO	Cons.popular - Muiño	914	MUIÑO DE CANDEIDE	CARBALLO (SAN XIAO)	
ETNOGRAFICO	Cons.popular - Muiño	917	MUIÑO DE XULACASA	SAN MARTIÑO DE CONDES (SAN MARTIÑO)	XULACASA
ETNOGRAFICO	Cons.popular - Muiño	920	MUIÑO DE DANIEL LÓPEZ SALGADO	SANTALLA DE DEVESA (SANTALLA)	VILAPEDRE
ETNOGRAFICO	Cons.popular - Muiño	921	MUIÑO NO RÍO LODOSO EN A VIXÍA (II)	SANTALLA DE DEVESA (SANTALLA)	VIXÍA (A)
ETNOGRAFICO	Cons.popular - Muiño	922	MUIÑO NO RÍO LODOSO EN A VIXÍA (I)	SANTALLA DE DEVESA (SANTALLA)	VIXÍA (A)
ETNOGRAFICO	Cons.popular - Muiño	923	MUIÑO DE JOSÉ SERÉN NO RÍO NARLA PRETO DO CLUB FLUVIAL	FRIOL (SAN XIAO)	FRIOL
ETNOGRAFICO	Cons.popular - Muiño	924	MUIÑO DE GUIMAREI	GUIMAREI (SANTA MARIA)	GUIMAREI DE ARRIBA

CATEGORIA	ADSCRIPCION TIPOLOXICA	Nº	NOME	PARROQUIA	LUGAR
ETNOGRAFICO	Cons.popular - Muiño	926	MUIÑO DA CASA DAS SEIXAS NO REGO DE GUIMAREI	GUIMAREI (SANTA MARÍA)	
ETNOGRAFICO	Cons.popular - Muiño	930	MUIÑO NO RÍO CORVEIROS EN CORVEIROS	MIRAZ (SANTIAGO)	CORVEIROS
ETNOGRAFICO	Cons.popular - Muiño	934	MUIÑO DE GABINO NO RÍO PARGA ENTRE O CURRAL DA FONTE E A LAGOA	SEIXÓN (SAN PAIO)	7
ETNOGRAFICO	Cons.popular - Muiño	935	MUIÑO DA PENA	ANXERIZ (SANTA MARÍA)	
ETNOGRAFICO	Cons.popular - Muiño	938	MUIÑOS DE IGLESIAS (2) NO REGO MOURELLE PRETO DE A EIREXE	NARLA (SAN PEDRO)	
ETNOGRAFICO	Cons.popular - Muiño	940	MUIÑO DE PORTOCELO NO REGO DA PONTIGA EN PORTOCELO	NODAR (SAN MAMEDE)	
ETNOGRAFICO	Cons.popular - Muiño	941	MUIÑO DA CABANA NO REGO DE CARRAL EN A CABANA	NODAR (SAN MAMEDE)	CABANA (A)
ETNOGRAFICO	Cons.popular - Muiño	942	MUIÑO DE RABALO NO REGO DE VILARIÑO OU DAS ZANCAS PRETO DO MOZÓN	OUSÁ (SAN XIAO)	
ETNOGRAFICO	Cons.popular - Muiño	943	MUIÑO DA FERREIRA NO REGO DE VILARIÑO OU DAS ZANCAS PRETO DO MOZÓN	OUSÁ (SAN XIAO)	
ETNOGRAFICO	Cons.popular - Muiño	948	MUIÑO DE SANTOS DE RAMELLE	ROCHA (SAN COSMEDE)	
ETNOGRAFICO	Cons.popular - Muiño	949	MUIÑO E CANEIRO DO TORRÓN NO RÍO PARGA PRETO DE OS CAS DE VILAR	CARLÍN (SANTA MARÍA)	CARLÍN
ETNOGRAFICO	Cons.popular - Muiño	950	MUIÑO DE RICARDO	ROIMIL (SAN XIAO)	
ETNOGRAFICO	Cons.popular - Muiño	951	MUIÑO DE GALLARDO	ROIMIL (SAN XIAO)	
ETNOGRAFICO	Cons.popular - Muiño	961	MUIÑO DAS VEIGAS NO RÍO NARLA PRETO DE PONTE DAS VEIGAS	VILALVITE (SAN PEDRO)	

CATEGORIA	ADSCRIPCION TIPOLOXICA	Nº	NOME	PARROQUIA	LUGAR
ETNOGRAFICO	Cons.popular - Muiño	962	MUIÑO NO REGO DO PORTO EN AS FERREIRAS (II)	VILALVITE (SAN PEDRO)	FERRERÍAS (AS)
ETNOGRAFICO	Cons.popular - Muiño	963	MUIÑO NO REGO DO PORTO EN AS FERREIRAS (I)	VILALVITE (SAN PEDRO)	FERRERÍAS (AS)
ETNOGRAFICO	Cons.popular - Muiño	964	MUIÑO DA PONTE DE XIÁ NO RÍO GRANDE	XIÁ (SANTA MARÍA)	
ETNOGRAFICO	Cons.popular - Muiño	965	MUIÑOS NO RÍO GRANDE (2) PRETO DE A CASTRONELA	XIÁ (SANTA MARÍA)	
ETNOGRAFICO	Cons.popular - Muiño	971	MUIÑO DE SEREA	XIÁ (SANTA MARÍA)	
ETNOGRAFICO	Cons.popular - Muiño	972	MUIÑO DAS PONTES NO RÍO GRANDE PRETO DE A CASTRONELA	XIÁ (SANTA MARÍA)	
ETNOGRAFICO	Cons.popular - Muiño	973	MUIÑO DA DEVESA	ANAFREITA (SAN PEDRO)	
ETNOGRAFICO	Cons.popular - Muiño	974	MUIÑO DE DANIEL O MUIÑEIRO NO RÍO LODOSO EN AS CASAS DE COVAS	SANTALLA DE DEVESA (SANTALLA)	PEDROUZOS (OS)
ETNOGRAFICO	Cons.popular - Muiño	975	MUIÑO DE OUTARELO NO RÍO LODOSO EN AS PARDELLAS	GUIMAREI (SANTA MARÍA)	
ETNOGRAFICO	Cons.popular - Muiño	976	MUIÑO DE FOLGUEIRO NO RÍO LODOSO PRETO DE AS PARDELLAS	GUIMAREI (SANTA MARÍA)	
ETNOGRAFICO	Cons.popular - Muiño	991	MUIÑO E MINICENTRAL ELÉCTRICA DA CASA DE CARBALLAL EN GUIMAREI DE ARRIBA	GUIMAREI (SANTA MARÍA)	GUIMAREI DE ARRIBA
ETNOGRAFICO	Cons.popular - Peto de ánima	1020	PETO DE ÁNIMAS-FONTE DE SAN ROQUE NO MURO DO ADRO DA IGREXA	VILAFIZ (SANTA MARÍA)	
ETNOGRAFICO	Cons.popular - Peto de ánima	870	PETO DE ÁNIMAS	COTÁ (SAN MARTIÑO)	COTÁ
ETNOGRAFICO	Cons.popular - Pombal	1021	POMBAL DA TORRE-FORTALEZA DE SAN PAIO	XIÁ (SANTA MARÍA)	CASTRONELA (A)



CATEGORIA	ADSCRIPCION TIPOLOXICA	Nº	NOME	PARROQUIA	LUGAR
ETNOGRAFICO	Cons.popular - Pombal	986	POMBAL DA CASA DE ALMESTRO EN A PENA	COTÁ (SAN MARTIÑO)	PENA (A)
ETNOGRAFICO	Sitio Natural	1027	CARBALLOS EN ESPAZO PÚBLICO DE O VILAR	OUSÁ (SAN XIAO)	VILAR (O)
SITIOS OU TERRITORIOS	Cons.popular - Praza	1002	CAMPO DA FEIRA	FRIOL (SAN XIAO)	FRIOL
SITIOS OU TERRITORIOS	Cons.popular - Praza	1004	ESPAZO PÚBLICO CON CARBALLOS	FRIOL (SAN XIAO)	FRIOL
SITIOS OU TERRITORIOS	Sitio Natural	1017	PENA RODEADA DE CARBALLOS	TRASMONTE (SANTIAGO)	BOUZABOIA (A)
SITIOS OU TERRITORIOS	Territorio Histórico	280	CAMIÑO DE SANTIAGO (CAMIÑO NORTE). PARROQUIA DE SEIXÓN.	SEIXÓN (SAN PAIO)	
SITIOS OU TERRITORIOS	Territorio Histórico	281	CAMIÑO DE SANTIAGO (CAMIÑO NORTE). PARROQUIA DE MIRAZ.	MIRAZ (SANTIAGO)	
SITIOS OU TERRITORIOS	Territorio Histórico	282	CAMIÑO DE SANTIAGO (CAMIÑO NORTE). PARROQUIA DE ANAFREITA.	ANAFREITA (SAN PEDRO)	
SITIOS OU TERRITORIOS	Territorio Histórico	283	CAMIÑO DE SANTIAGO (CAMIÑO NORTE). PARROQUIA DE NODAR.	NODAR (SAN MAMEDE)	
SITIOS OU TERRITORIOS	Territorio Histórico	284	CAMIÑO DE SANTIAGO (CAMIÑO NORTE). PARROQUIA DE SILVELA.	SILVELA (SANTA MARÍA)	
SITIOS OU TERRITORIOS	Territorio Histórico	285	CAMIÑO DE SANTIAGO (CAMIÑO PRIMITIVO). PARROQUIA DE O PACIO.	PACIO (O) (SANTA MARÍA)	
SITIOS OU TERRITORIOS	Xardín Histórico	999	CAMPO DA FESTA EN SANTA MARTA	VILALVITE (SAN PEDRO)	SANTA MARTA
XARDINS HISTORICOS	Xardín Histórico	989	CARBALLO	SANTALLA DE DEVESA (SANTALLA)	SISTO (O)

## 2.13 ANÁLISE DA VIVENDA

Os datos de partida serán os recollidos no censo de vivenda do ano 2.001, ó ser os datos mais recentes ata a publicación do novo censo de vivenda do ano 2.011. Estes datos complementariáanse ós recollidos no Concello, en concreto os relativos á licenzas urbanísticas.

### 2.13.1 TIPO DE VIVENDA

O carácter predominante da vivenda é de tipo unifamiliar, que abarca case a totalidade da tipoloxía do Concello:

Vivendas unifamiliares	1.864	97%
Vivendas colectivas	63	3%
Vivendas compartidos con locais	101	
Locais	64	

As vivendas colectivas ubícanse unicamente no núcleo rural de friol, mentres que a tipoloxía unifamiliar illada é a propia dos núcleos rurais, e de maior parte do solo urbano de Friol, onde a presenza da unifamiliar adosada, segundo travesías é unha forma clara de ocupación do terreo como verase a continuación no seguinte epígrafe.

Estas vivendas destináanse á vivenda principal, sendo escasa a presenza de vivendas destinadas a segunda residencia, que supón o 10% do parque de vivendas, e de maior representatividade as vivendas que segundo o censo atópanse baleiras (17%).

<b>Tipoloxía</b>	<b>Total</b>
<b>Vivendas familiares</b>	<b>2.182</b>
<b>Principais</b>	<b>1.586</b>
<b>Non principais</b>	
Secundarias	234
Baleiras	362
Outras	0

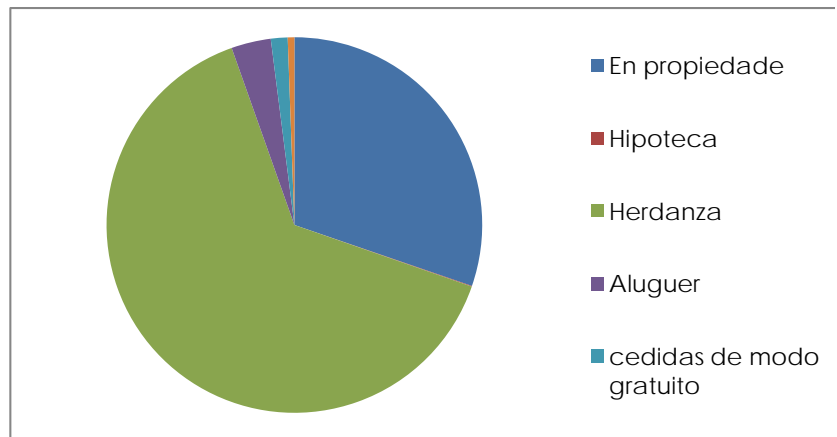
O ratio das vivendas secundarias é parecido á media comarcal, ademais de ser un valor habitual nos Concellos de interior, e limitrofe a grandes áreas urbanas, nos que os datos se manteñen por debaixo do 15%, moi diferente os datos recollidos por exemplo nos Concellos situados na costa, que oscilan entre o 25 e 50% de vivendas secundarias sobre o total.

O datos da vivenda baleira é moi parecido á media, ca diferenza qe estes datos non se axustan á vivendas baleiras procedentes de inversores de novas promocións urbaísticas, senón ó despoboamento do medio rural, co consecuente abandono das edificacións tradicionais.

### 2.13.2 RÉXIME DE TENECIA.

Os datos reflexan o carácter rural do réxime da propiedade da vivenda, que no caso do 95% das vivendas atópanse libres de cargas, sendo a herdanza a forma maioritaria de obtención da vivenda.

Réxime	Número
En propiedade	480
Hipoteca	1
Herdanza	1.019
Aluguer	54
cedidas de modo gratuito	23
outros	9



### 2.13.3 ESTADO DA VIVENDA

O censo de vivendas establece unha clasificación do estado das vivendas en catro tipos, incluído o ruinoso. Os datos reflicten o estado de abandono, e carácter tradicional das vivendas:

Segundo o estado

Bo	1.263	62%
Deficiente	599	30%
Malo	130	6%
Ruinoso	36	2%

### 2.13.4 EVOLUCIÓN DO PARQUE DE VIVENDAS

#### 2.13.4.1 Obras de nova planta e outras

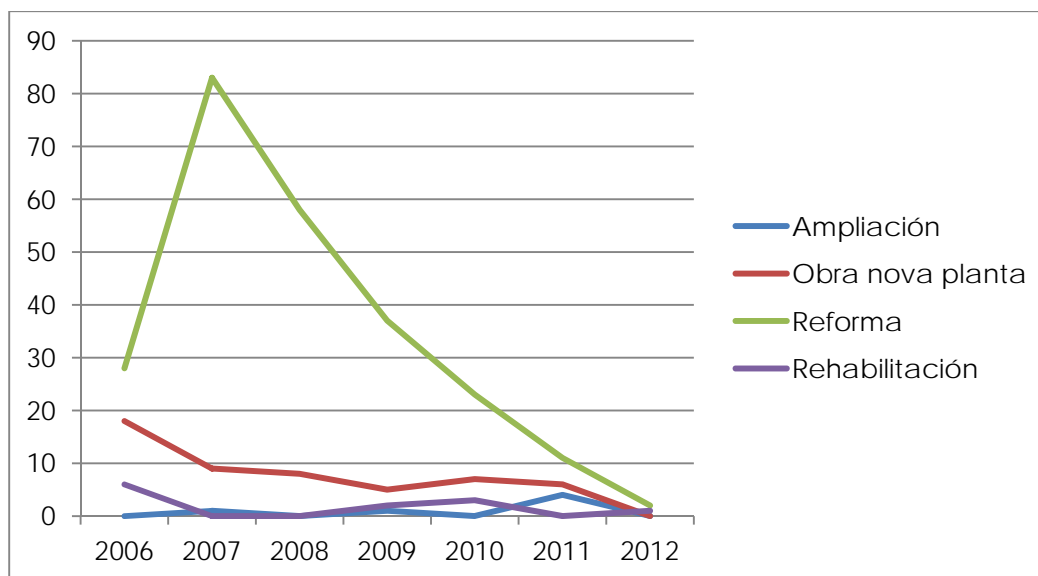
Do análise do Censo, xunto cos datos de licenzas obtemos os seguintes datos:

Ano de construción	Número de vivendas	Fonte de datos
1991	14	IGE
1992	6	IGE
1993	9	IGE
1994	11	IGE
1995	22	IGE
1996	19	IGE
1997	14	IGE
1998	14	IGE
1999	12	IGE
2000	9	IGE
2001	1	IGE

A media de construción de vivendas na década pasada er a de 13 vivendas anuais.

Dos datos das licenzas, extraemos outro tipo de información, relativa ó tipo d elicenza, polo que podese analizar para o período 2006-201 (ata a actualidade) as seguintes actuacións: obra de nova planta, ampliación, reforma e rehabilitación.

<b>Ano</b>	
<b>2006</b>	<b>52</b>
Obra nova planta	18
Reforma	28
Rehabilitación	6
<b>2007</b>	<b>93</b>
Ampliación	1
Obra nova planta	9
Reforma	83
<b>2008</b>	<b>66</b>
Obra nova planta	8
Reforma	58
<b>2009</b>	<b>45</b>
Ampliación	1
Obra nova planta	5
Reforma	37
Rehabilitación	2
<b>2010</b>	<b>33</b>
Obra nova planta	7
Reforma	23
Rehabilitación	3
<b>2011</b>	<b>21</b>
Ampliación	4
Obra nova planta	6
Reforma	11
<b>2012</b>	<b>3</b>
Reforma	2
Rehabilitación	1
<b>Total</b>	<b>313</b>



A evolución na solicitude e concesión de licenzas ten unha importante relación cas condicións económicas, así por exemplo é chamativo descenso na solicitude de licenzas destinadas á reforma de vivenda, a partir do 2.007 decrece considerablemente, o igual que as restantes.

A media de licenzas de obra de nova planta diminúe nos últimos cinco anos ata unha media anual de nove.

#### 2.13.4.2 Modelo territorial de evolución do parque de vivendas

A solicitude de vivendas e o tipo de licenza concedida (Obra nova ou reforma, rehabilitación, etc...) atópase moi condicionada á ubicación no territorio, así por exemplo á demanda de vivenda de nova construción atçopase moi vencellada ademais do propio núcleo urbano de friol, as parrquias colindante co Concello de Lugo, dada a emigración que pouco a pouco estase a detectar desde este Concello a friol. É notable o número de linzas ubicadas en Xía, lóxico ó tratarse dunha parrquia cun alto número de entidades poboacionais e moi extensa.

Parroquia	Número de licenzas de nova planta
Anafreita	1
Anxeriz	1
Condes	4
Cota	2
<b>Cotá</b>	<b>4</b>
<b>Devesa</b>	<b>4</b>
<b>Friol</b>	<b>11</b>
Guimarei	1
Lea	1
Narla	3
Nodar	1

<b>Parroquia</b>	<b>Número de licenzas de nova planta</b>
Ousa	2
Rocha	1
Roimil	2
Silvela	1
Villafiz	1
<b>Villalvite</b>	<b>8</b>
<b>Xiá</b>	<b>5</b>

En canto as obras de reforma, rehabilitación, ampliacións, etc... das vivendas, volven a ser as parroquias situados ó este, ademais de Xiá, as de maior número de solicitude, incluído o solo urbano, evidentemente.

<b>Parroquia</b>	<b>Número de licenzas</b>
Anafreita	9
Anxeriz	4
Brá	4
Carballo	5
Carlín	2
<b>Condes</b>	<b>23</b>
Cota	5
<b>Cotá</b>	<b>11</b>
<b>Devesa</b>	<b>13</b>
<b>Friol</b>	<b>60</b>
Guimarei	1
Guldriz	7
Lamas	1
Madelos	1
Miraz	3
<b>Narla</b>	<b>17</b>
Nodar	9
Ousa	9
Pacio	5
Prado	3
Ramelle	3
Rocha	3
Roimil	6
S Cibrao	6
Seixon	9
Seoane	1
Seren	1
Silvela	5
Trasmonte	3
<b>Villalvite</b>	<b>16</b>

**Parroquia**

**Número de licenzas**

Xia

15

Pola contra o menor número de licenzas rexistranse nas parroquias colindante ó solo urbano de Friol, poderíase por mor dun movemento á capitalidade deste o entorno máis próximo. En cores laranxas aparecen as parroquias pertencentes á este último grupo, mentres que en cores verdes as de maior demanda de licenzas.



Por último cabe destacar as rehabilitacións, que son maioritarias no solo urbano de friol, e supoñen un moi baixo procetanxe das icenzas.

### 2.13.5 CARACTERÍSTICAS DA PROPIEDAD NO SOLO URBANO

A continuación estudiarase a estrutura parcelaria, segundo os datos catastrais pertencentes ó catastro de urbana e o rústico.

A propiedade, segundo a última revisión catastral que data do ano 2.001 para o catastro de rústica, e do 1994 no de urbana, establece unha importante superficie da propiedade no catastro de rústica, o 99.7% da superficie, mentres que o catastro de urbano, no que estaría contemplado únicamente parte do solo urbano de friol, o 0.3%.

#### Hectáreas.

<b>Catastro de Urbana</b>	81
<b>Catastro de Rústica</b>	28.952

Propiedade do solo no medio Urbano.

Os datos, procedentes do ano 1994, establecen un total de 3.306 titulares paraas 3.868 unidades urbanas, o que da unha idea da complexidade e variedade de titularidade.

O parcelario urbano pódese dividir segundo estean edificadas ou non (soar).

	Número	Porcentaxe de unidades	Superficie (m <sup>2</sup> )	Porcentaxe da superficie
<b>Parcelas edificadas</b>	3.445	91	483.215	60
<b>Soares</b>	360	10	328.925	41

Dos datos anteriores extraese unha clara conclusión, que un número moi baixo de soares alberga o 40% do terreo sen edificar no núcleo urbano de Friol, o que demostra as dificultades na xestión.

Segundo a superficie, o parcelario é como no rural, moi grande, pertencendo practicamente todo a parcelas con superficies comprendidas entre os 500 e 10.000 m<sup>2</sup>.

Superficie (m <sup>2</sup> )	Soares		Parcelas edificadas		
	Numero	Porcentaxe	Numero	Porcentaxe	
<b>Menos de 100</b>	29	1%	1.933	99%	1.962
<b>De 100 a 500</b>	133	9%	1.311	91%	1.444
<b>de 500 a 1,000</b>	104	55%	86	45%	190
<b>de 1,000 a 10,000</b>	92	46%	107	54%	199
<b>Mais de 10,000</b>	2	20%	8	80%	10



No caso do solo rústico, a superficie aumenta, como é evidente, sin embargo diminúe o número de titulares por parcela.

<b>Número de titulares</b>	6.385
<b>número de parcelas</b>	53.436
<b>Número de subparcelas</b>	66.702
<b>Superficie total (ha)</b>	28.952

Como resultado obtense para o total do catastro de rústica unha superficie media de 5.418 m<sup>2</sup> por parcela.

### 2.13.6 PROYECCIÓN DO PARQUE DE VIVENDAS

A falta de datos máis actualizados procedente do censo do 2.011, evaluarase o crecemento medio interanual en función das solicitudes de vivendas de nova planta nos derradeiros anos, en función dos datos facilitados polo concello.

Tipo Licenza	2.006	2.007	2.008	2.009	2.010	2.011	Promedio
Vivendas	2.200	2.209	2.217	2.222	2.229	2.235	
Variación interanual		0,09	0,08	0,05	0,07	0,06	0,07

A taxa de variación interanual é do 7%, polo tanto, contemplados os seguintes anos horizonte:

	Número de vivendas
20 anos	2.417
25 anos	2.452
30 anos	2.487
35 anos	2.522

## 2.14 O ÁMBITO NO SOLO URBANO

### 2.14.1 ESTUDO DESCRIPTIVO E IDENTIFICATIVO DA MALLA URBANA EXISTENTE

O paso previo para a definición do solo urbano establece mediante a identificación da malla urbana, segundo o Art. 11.1. 'Os plans xerais clasificarán como solo urbano, incluíndoos na delimitación que para tal efecto establezan, os terreos que estean integrados na malla urbana existente sempre que reúnan algún dos seguintes requisitos...'

A determinación da malla urbana ven dada polo art 11º.2 LOUG, comprendendo aqueles terreos que dispoñen dunha urbanización básica constituída por unhas vías perimetrais e unhas redes de servizos das que poden servirse os terreos e que estos, pola súa situación, non están desligados do entramado urbanístico xa existente.

Así defínese, a partir da determinación do viario rodado, como peonil ou mixto, unha serie de rúeiros que comprende a malla urbana, tal e como pode observarse nos planos de ordenación.

A partir deste perímetro estudarase o carácter dos terreos, segundo:

#### a) Servizos urbanísticos, segundo o establecido no art. 11.1.a).

O apartado 1 do Art.11º LOUG, especifica que podrán clasificarse como urbáns, os terreos que estén integrados na malla urbana existente, sempre que reúnan algun dos seguintes requisitos:

- Que contén con acceso rodado e cos servizos de abastecemento de auga, evacuación de augas residuais
- e suministro de enerxía eléctrica, proporcionados mediante as correspondentes redes públicas con
- características adecuadas para servir á edificación existente e á permitida polo presente PXOM.
- Non poden ser considerados os seguintes servizos urbanísticos como soporte para clasificar
- solo urbán, as seguintes infraestruturas:
  - Os servizos construídos para a conexión dun sector de solo urbanizable.
  - As vías perimetrais dos núcleos urbáns.
  - As vías de comunicación entre núcleos.
  - As estradas.
  - As vías de concentración parcelaria.

Os servizos urbanísticos de abastecemento de auga, evacuación de augas residuais e suministro de enerxía eléctrica que integrarán as redes urbanas, de conformidade co disposto no Art. 11º.1.a), deben cumprir os seguintes requisitos:

- Serán proporcionados mediante as correspondentes redes públicas.
- Tendrán características adecuadas para servir á edificación existente e á permitida polo presente PXOM.

Estes terreos comprenden a práctica totalidade dos terreos ubicados na malla urbana.

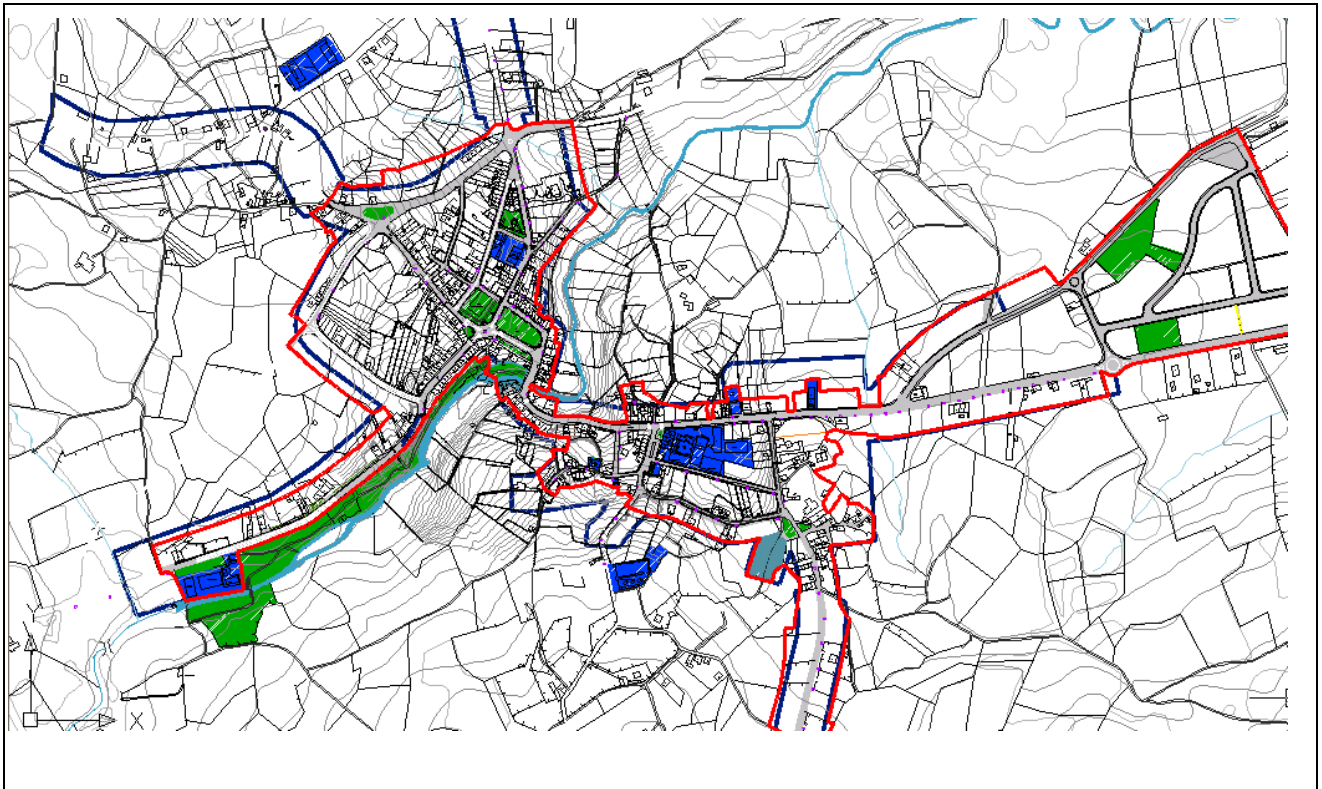
**b) Consolidación pola edificación.**

Dito apartado especifica que os terreos que Que, aínda carecendo dalgúns dos servizos citados na alinea anterior, estean comprendidos en áreas ocupadas pola edificación, polo menos nas dúas terceiras partes dos espazos aptos para ela, segundo a ordenación que o plan xeral estableza, poderán estar integrados na clase de solo urbano.

Esta situación dáse nun rueiro de carácter tradicional, situado ó marxe do río Narla, polo que podese concluir que a meirande parte do solo urbano de Friol cumpre o establecido no art.11.1.a). Dito ámbito queda incorporado segundo a liña perimetral azul da figura adxunta.

Obtense como resultado unha superficie sensiblemente menor, principalmente como resultado do estudio pomenorizado do perímetro de solo urbano, onde parte dos terresos que na normativa vixente (liña de cor vermello da figura adxunta) atopábanse incluídos no solo urbano quedan incorporados ó solo rústico.

A redución realízase principalmente nos seguintes extremos:



Bordo Norte: Exclusión dos terreos pertencente á travesía da estrada provincial CP-2101, na zona denominada de A Casanova, que quedarán incorporados no solo de núcleo rural de tipo común, segundo a

tipoloxía da zona, cumprindo cas condicións de topónimo existente e consolidación pola edificación.

Bordo Sur: Reaxústase o parcelario, adaptadoo á rede de servizos urbanísticos existente nos extremos pertencentes ás Estradas LU-232 na zona do Cube fluvial, estrada CP-2103 a Palas de Rei e fondos nos entornos da Igrexa, Torre de friol e fronte ó Colexio.

Lugo, Marzo de 2.013

MANUEL EDUARDO LÓPEZ VÁZQUEZ,

Arquitecto

