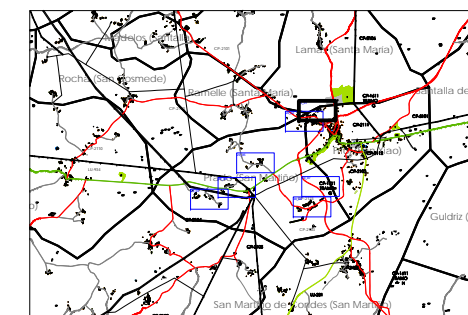
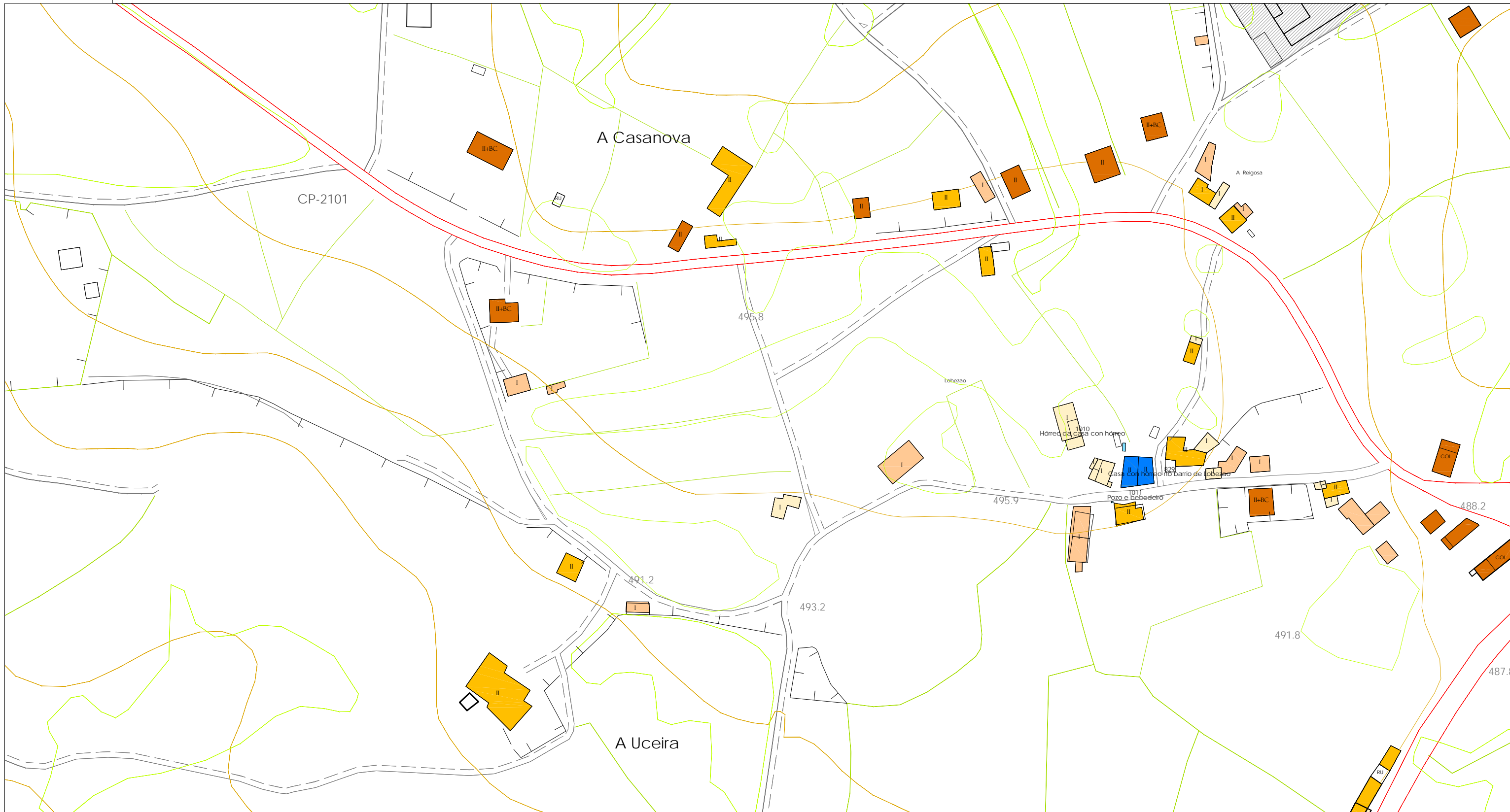


Escala: 1:2.000

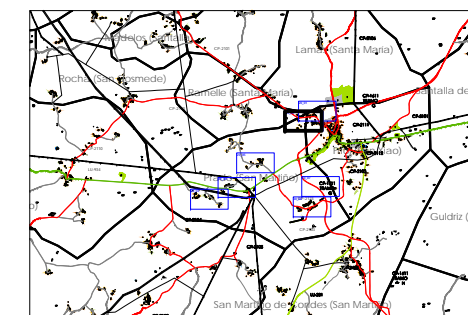
TIPOLOXÍA DAS EDIFICACIÓNS		PATRIMONIO		DOTACIÓNS E EQUIPAMENTOS		LENDA CARTOGRÁFICA	
Vivendas tradicionais	En construción	Xacementos arqueolóxicos	Achádegos	Dotacións	Solo dotacional	Curvas de nivel, cota	LU-232 Estrada CCAA
Vivendas recentes	RU Ruínas	A Arquitectura relixiosa	Arquitectura civil	100 Nº catálogo	Espazos libres	+ 1020.20	CP-1611 Estrada Provincial
Alpendres tradicionais	COL Colectivas	E Escudo	Patrimonio etnográfico	E Educativo/Docente	Rios e regueiros	Punto acotado, cota	Estrada Municipal
Construcións recentes	II Alturas	S Sanitario/Asistencial		S Sanitario/Asistencial	Regos e canles	Peche	Camiños
Edificacións auxiliares		SC Social/Cultural		SC Social/Cultural	Muro	Cultivo	
Construcións agrícolas		D Deportivo		D Deportivo	Liña eléctrica		
Naves industriais		R Relixioso		R Relixioso			
		A Administrativo		A Administrativo			
		CM Comercial		CM Comercial			
		C Camping		C Camping			
		H Hotelero		H Hotelero			
		SP Servizos Públicos		SP Servizos Públicos			
		P Aparcadoiros		P Aparcadoiros			
		I Infraestruturas e Servizos		I Infraestruturas e Servizos			
		CE Cemiterio		CE Cemiterio			
		EL Espazos libres		EL Espazos libres			
		O Ocio		O Ocio			

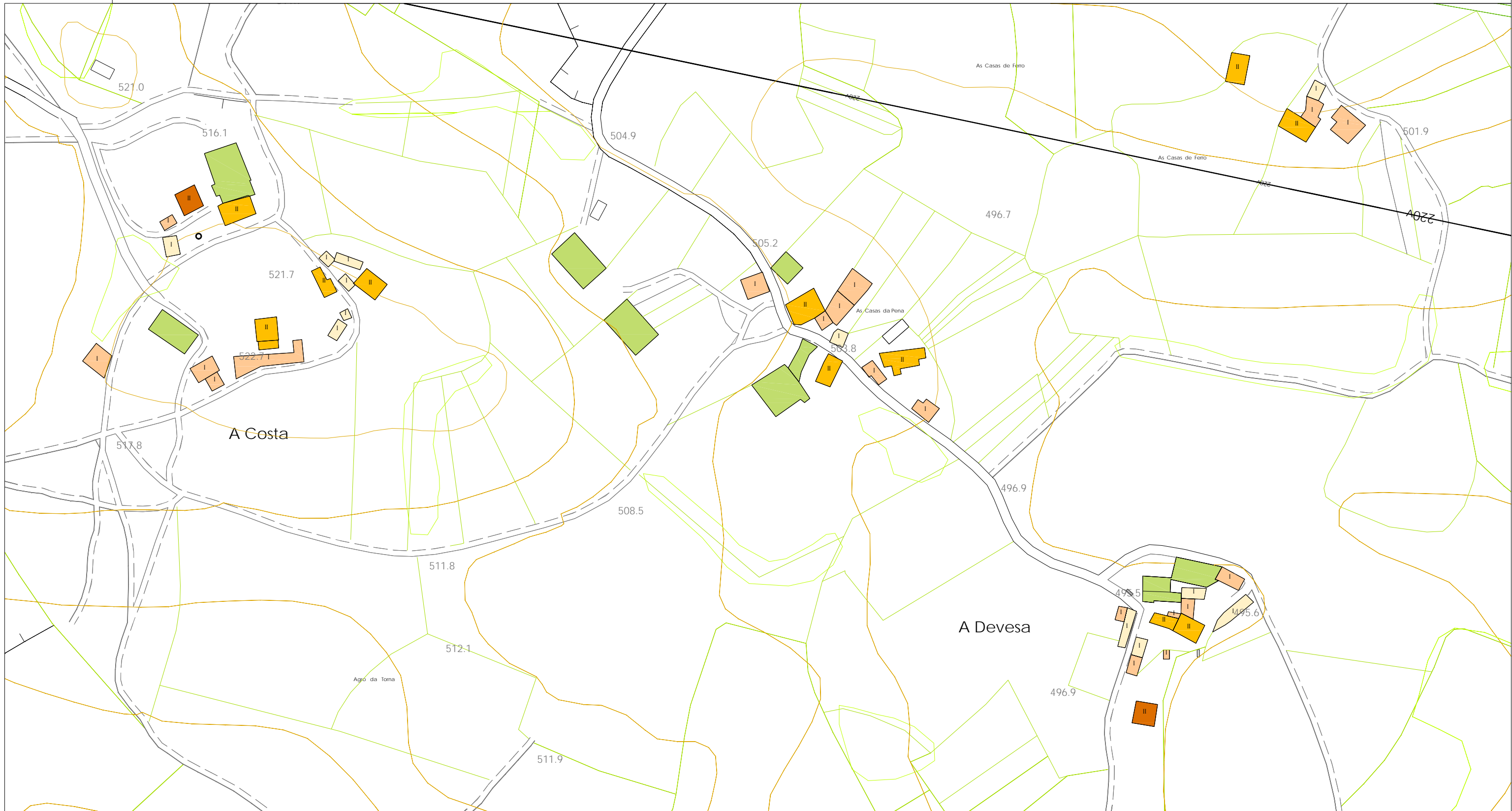




Escala: 1:2.000

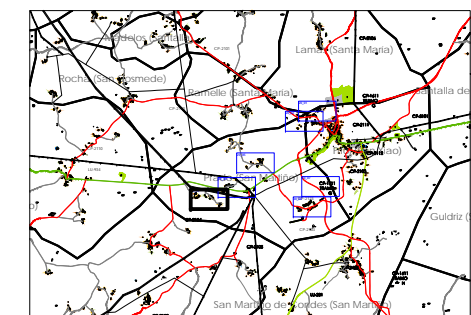
TIPOLOXÍA DAS EDIFICACIÓNS		PATRIMONIO		DOTACIÓNS E EQUIPAMENTOS		LENDA CARTOGRÁFICA	
Vivendas tradicionais	En construción	Xacementos arqueolóxicos	Achádegos	Dotacións	Solo dotacional	Curvas de nivel, cota	LU-232 Estrada CCAA
Vivendas recentes	RU Ruínas	A Arquitectura relixiosa	A Arquitectura civil	100 Nº catálogo	C Camping	+ 1020.20	CP-1611 Estrada Provincial
Alpendres tradicionais	COL Colectivas	E Escudo	Patrimonio etnográfico	E Educativo/Docente	H Hoteleiro	Rios e regueiros	Estrada Municipal
Construcións recentes	II Alturas	S Sanitario/Asistencial		S Sanitario/Asistencial	SP Servizos Públicos	Regos e canles	Camiños
Edificacións auxiliares		SC Social/Cultural		SC Social/Cultural	P Aparcadoiros	Peche	
Construcións agrícolas		D Deportivo		D Deportivo	I Infraestruturas e Servizos	Muro	
Naves industriais		R Relixioso		R Relixioso	CE Cemiterio	Cultivo	
		A Administrativo		A Administrativo	EL Espazos libres	Liña eléctrica	
		CM Comercial		CM Comercial	O Ocio		

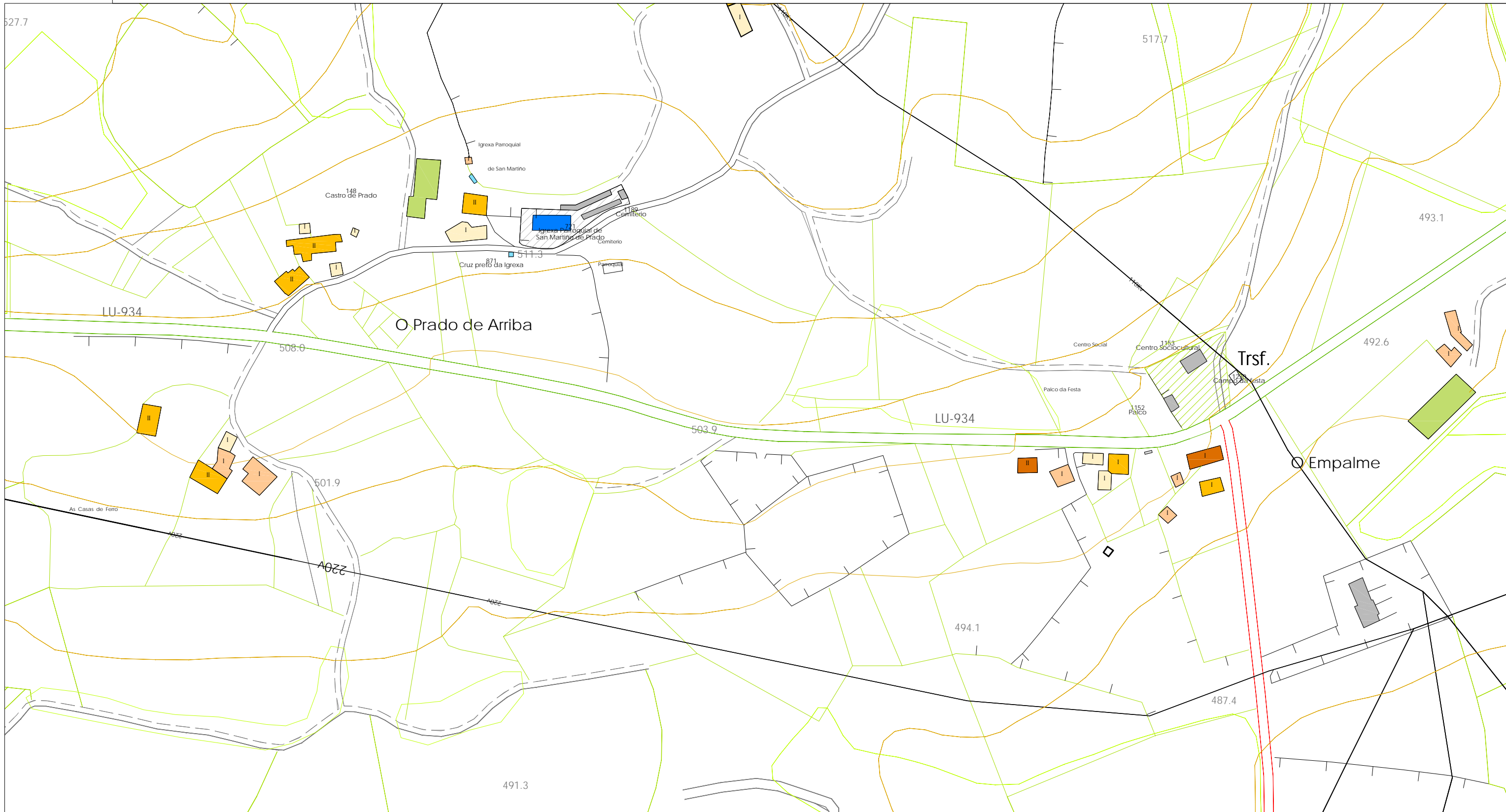




Escala: 1:2.000

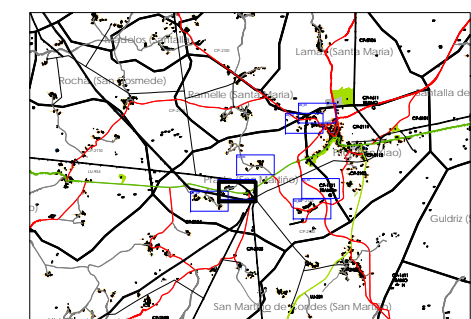
TIPOLOXÍA DAS EDIFICACIÓNS		PATRIMONIO		DOTACIÓNS E EQUIPAMENTOS			LENDA CARTOGRÁFICA		
Vivendas tradicionais	En construción	Xacementos arqueolóxicos	Achádegos	Dotacións	Solo dotacional	Espazos libres	Curvas de nivel, cota	Estrada CCAA	
Vivendas recentes	Ruínas	Arquitectura relixiosa	Arquitectura civil	100 Nº catálogo	C Camping		Punto acotado, cota	Estrada Provincial	
Alpendres tradicionais	Colectivas	Arquitectura relixiosa	Escudo	E Educativo/Docente	H Hoteleiro		Ríos e regueiros	Estrada Municipal	
Construcións recentes	Alturas	Arquitectura civil	Patrimonio etnográfico	S Sanitario/Asistencial	SP Servizos Públicos		Regos e canles	Camiños	
Edificacións auxiliares		Escudo		SC Social/Cultural	P Aparcadoiros		Peche		
Construcións agrícolas				D Deportivo	I Infraestruturas e Servizos		Muro		
Naves industriais				R Relixioso	CE Cemiterio		Cultivo		
				A Administrativo	EL Espazos libres		Liña eléctrica		
				CM Comercial	O Ocio				

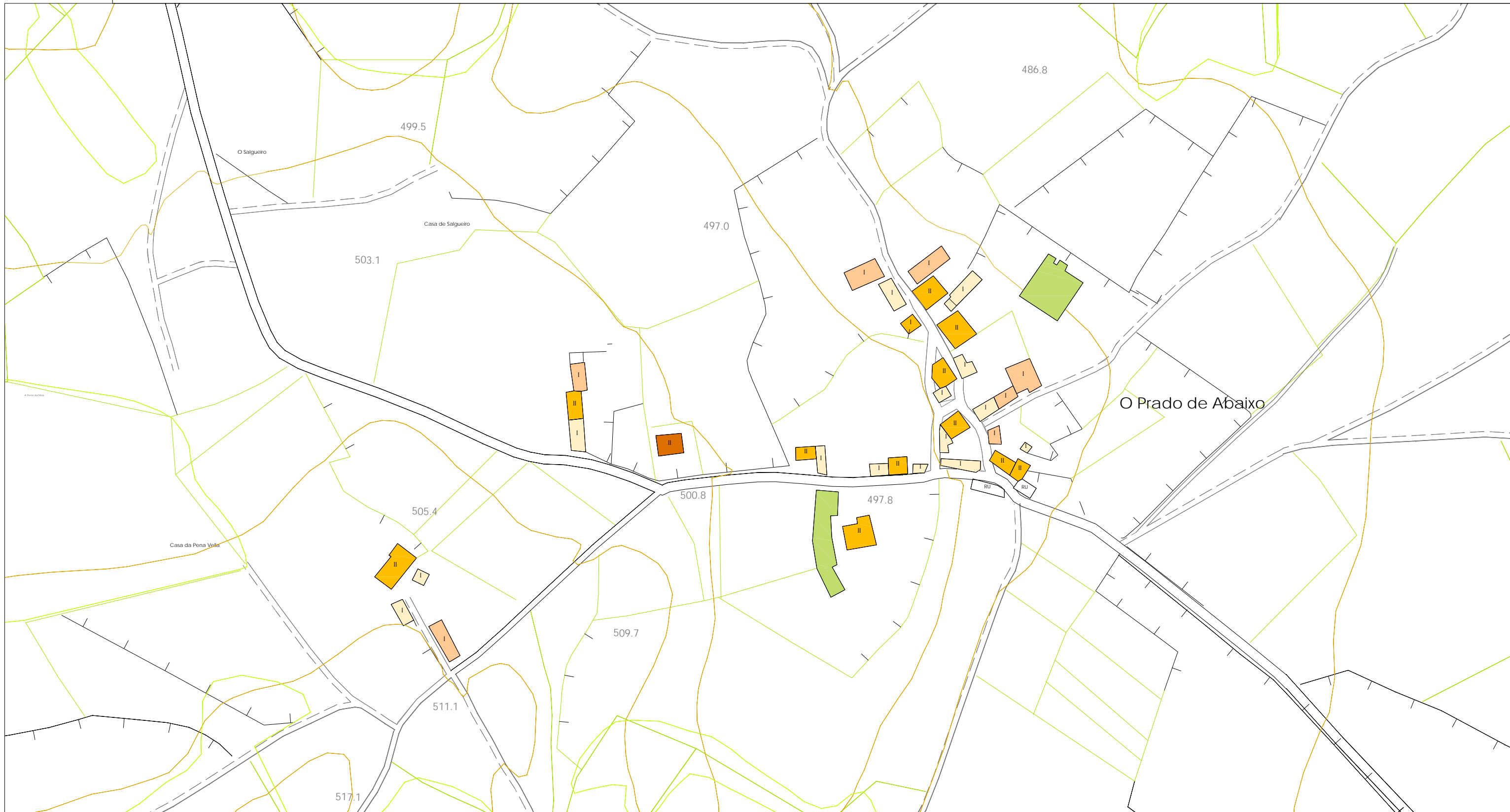




Escala: 1:2.000

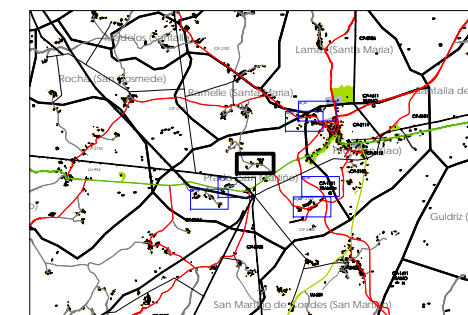
TIPOLOXÍA DAS EDIFICACIÓNS		PATRIMONIO		DOTACIONS E EQUIPAMENTOS		LENDAS CARTOGRÁFICAS	
Vivendas tradicionais	En construción	Xacementos arqueolóxicos	Achádegos	Dotacións	Solo dotacional	Curvas de nivel, cota	LU-232 Estrada CCAA
Vivendas recentes	RU Ruínas	Arquitectura relixiosa	Arquitectura civil	100 Nº catálogo	C Camping	+ 1020.20	CP-1611 Estrada Provincial
Alpendres tradicionais	COL Colectivas	Escudo	Patrimonio etnográfico	E Educativo/Docente	H Hoteleiro	Rios e regueiros	Estrada Municipal
Construcións recentes	II Alturas	Escudo		S Sanitario/Asistencial	SP Servizos Públicos	Regos e canles	Camiños
Edificacións auxiliares				SC Social/Cultural	P Aparcadoiros	Peche	
Construcións agrícolas				D Deportivo	I Infraestruturas e Servizos	Muro	
Naves industriais				R Relixioso	CE Cemiterio	Cultivo	
				A Administrativo	EL Espazos libres	Liña eléctrica	
				CM Comercial	O Ocio		

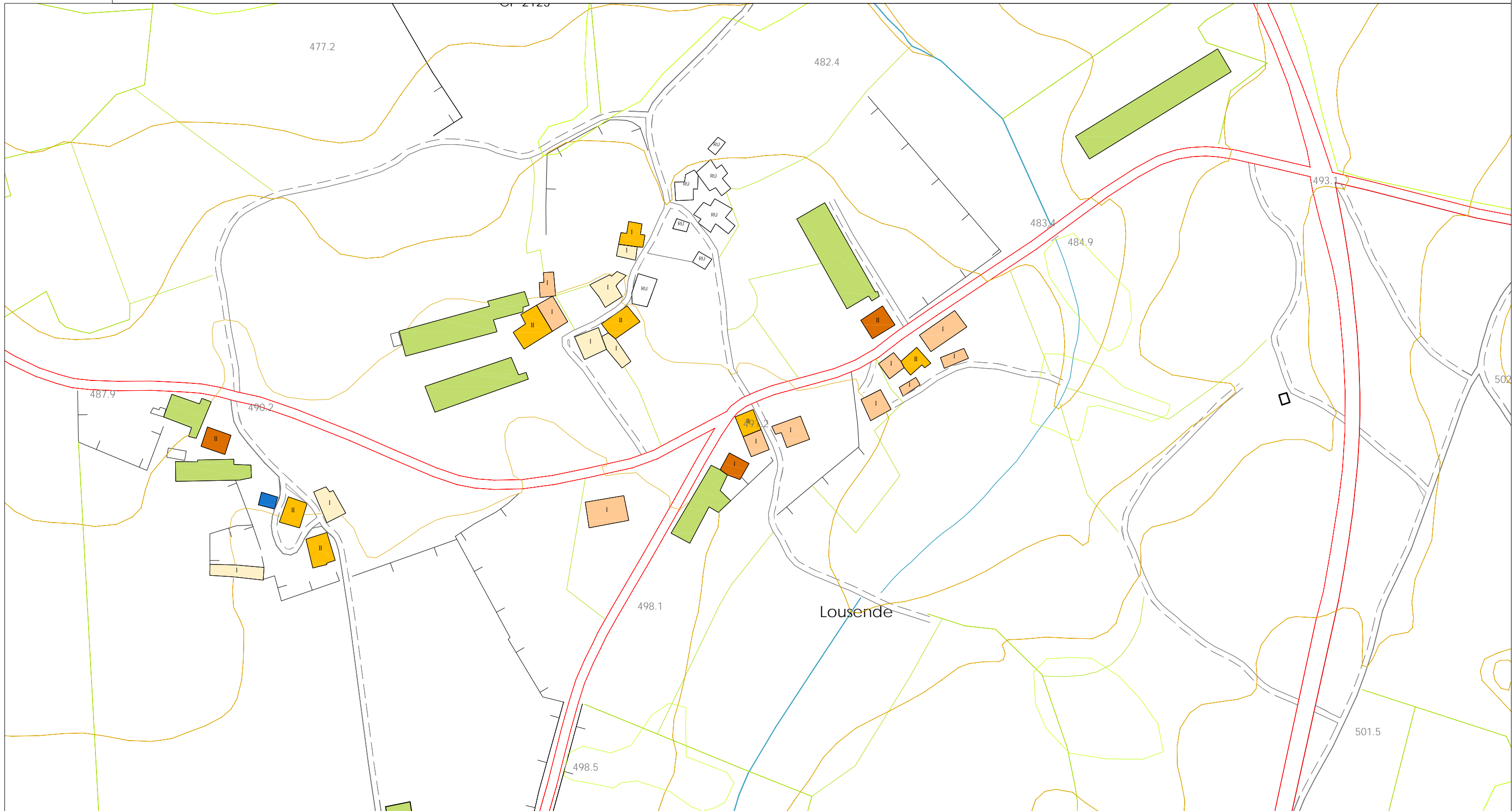




Escala: 1:2.000

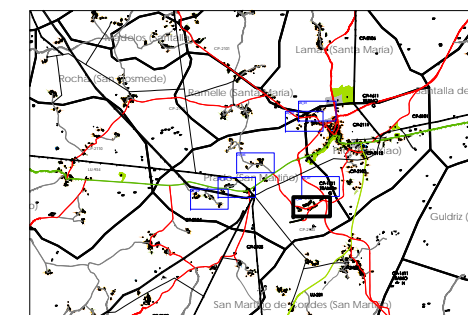
TIPOLOXÍA DAS EDIFICACIÓNS		PATRIMONIO		DOTACIÓNS E EQUIPAMENTOS		LENDAS CARTOGRÁFICAS	
	Vivendas tradicionais		Xacementos arqueolóxicos		Dotacións		Curvas de nivel, cota
	Vivendas recentes		Achádegos		Solo dotacional		Espazos libres
	Alpendres tradicionais		Arquitectura relixiosa	100	Nº catálogo		Punto acotado, cota
	Construcións recentes		Arquitectura civil	E	Educativo/Docente		Rios e regueiros
	Edificacións auxiliares		Escudo	S	Sanitario/Asistencial		Regos e canles
	Construcións agrícolas		Patrimonio etnográfico	SC	Social/Cultural		Peixe
	Naves industriais			D	Deportivo		Muro
	En construción			R	Relixioso		Cultivo
	RU Ruínas			A	Administrativo		Liña eléctrica
	COL Colectivas			CE	Cementerio		LU-232 Estrada CCAA
	II Alturas			EL	Espazos libres		CP-1611 Estrada Provincial
				O	Ocio		Estrada Municipal
				CM	Comercial		Camiños

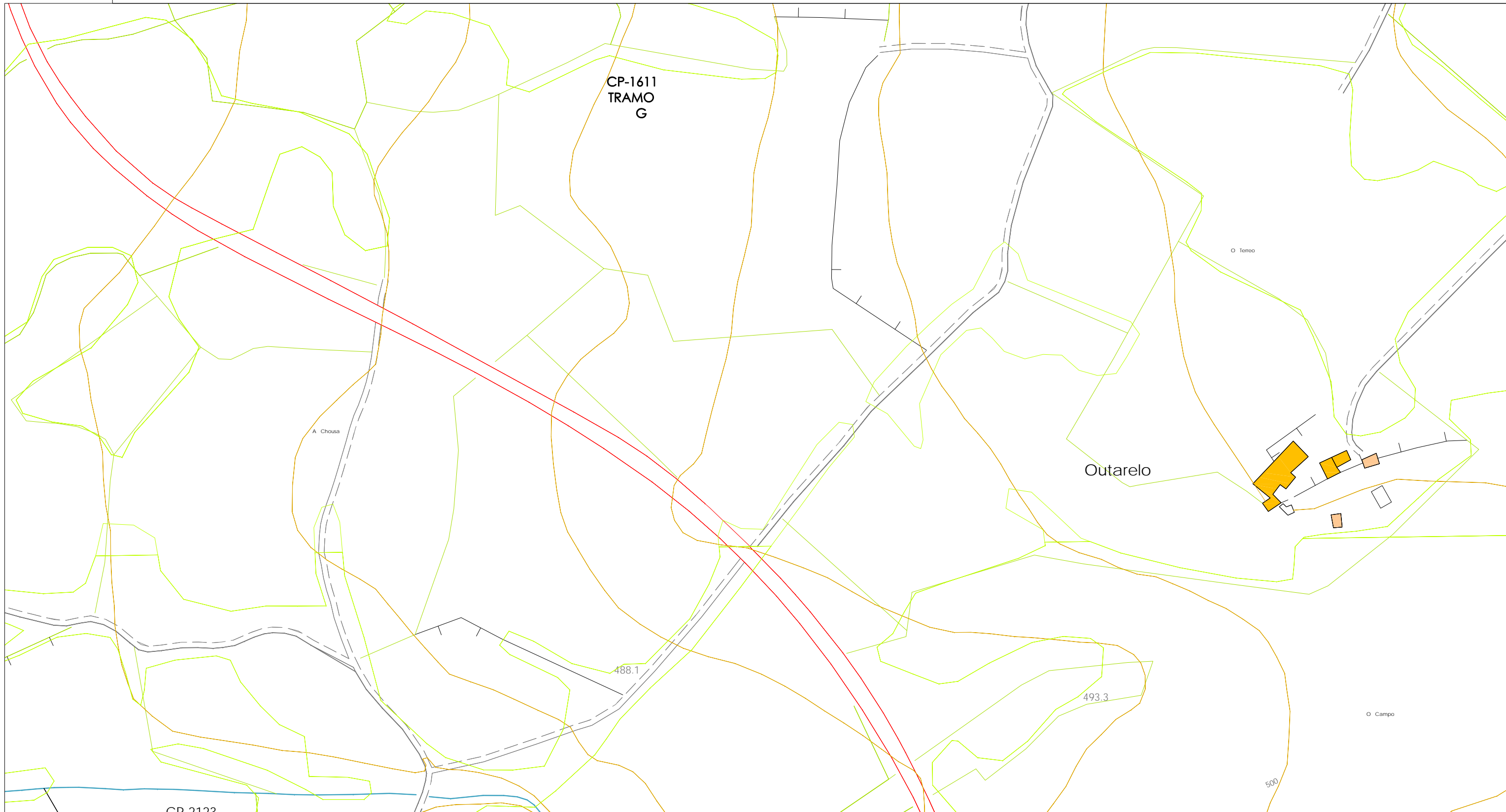




Escala: 1:2.000

TIPOLOXÍA DAS EDIFICACIÓNS		PATRIMONIO		DOTACIÓNS E EQUIPAMENTOS		LENDA CARTOGRÁFICA	
Vivendas tradicionais	En construción	Xacementos arqueolóxicos	Dotacións	Solo dotacional	Espazos libres	Curvas de nivel, cota	LU-232 Estrada CCAA
Vivendas recentes	RU Ruínas	Achádegos	100 Nº catálogo	C Camping		+ 1020.20	CP-1611 Estrada Provincial
Alpendres tradicionais	COL Colectivas	Arquitectura relixiosa	E Educativo/Docente	H Hoteleiro		Rios e regueiros	Estrada Municipal
Construcións recentes	II Alturas	Arquitectura civil	S Sanitario/Asistencial	SP Servizos Públicos		Regos e canles	Camiños
Edificacións auxiliares		Escudo	SC Social/Cultural	P Aparcadoiros		Peche	
Construcións agrícolas		Patrimonio etnográfico	D Deportivo	I Infraestruturas e Servizos		Muro	
Naves industriais			R Relixioso	CE Cemiterio		Cultivo	
			A Administrativo	EL Espazos libres		Liña eléctrica	
			CM Comercial	O Ocio			





Escala: 1:2.000

TIPOLOXÍA DAS EDIFICACIÓNS		PATRIMONIO		DOTACIÓNS E EQUIPAMENTOS			LENDA CARTOGRÁFICA		
Vivendas tradicionais	En construción	Xacementos arqueolóxicos	Achádegos	Dotacións	Solo dotacional	Espazos libres	Curvas de nivel, cota	Estrada CCAA	
Vivendas recentes	RU Ruínas	Arquitectura relixiosa	Arquitectura civil	100 Nº catálogo	C Camping		Rios e regueiros	Estrada Provincial	
Alpendres tradicionais	COL Colectivas	Escudo	Patrimonio etnográfico	E Educativo/Docente	H Hoteleiro		Regos e canles	Estrada Municipal	
Construcións recentes	II Alturas			S Sanitario/Asistencial	SP Servizos Públicos		Peche	Camiños	
Edificacións auxiliares				SC Social/Cultural	P Aparcadoiros		Muro		
Construcións agrícolas				D Deportivo	I Infraestruturas e Servizos		Cultivo		
Naves industriais				R Relixioso	CE Cemiterio		Liña eléctrica		
				A Administrativo	EL Espazos libres				
				CM Comercial	O Ocio				
							+ 1020.20		
							- 110kv -		

