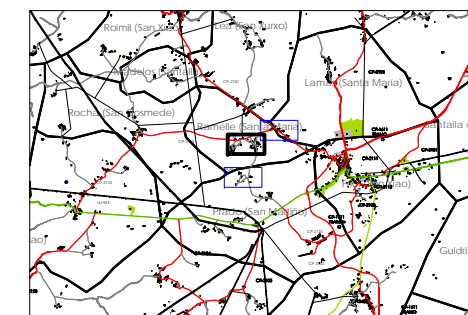
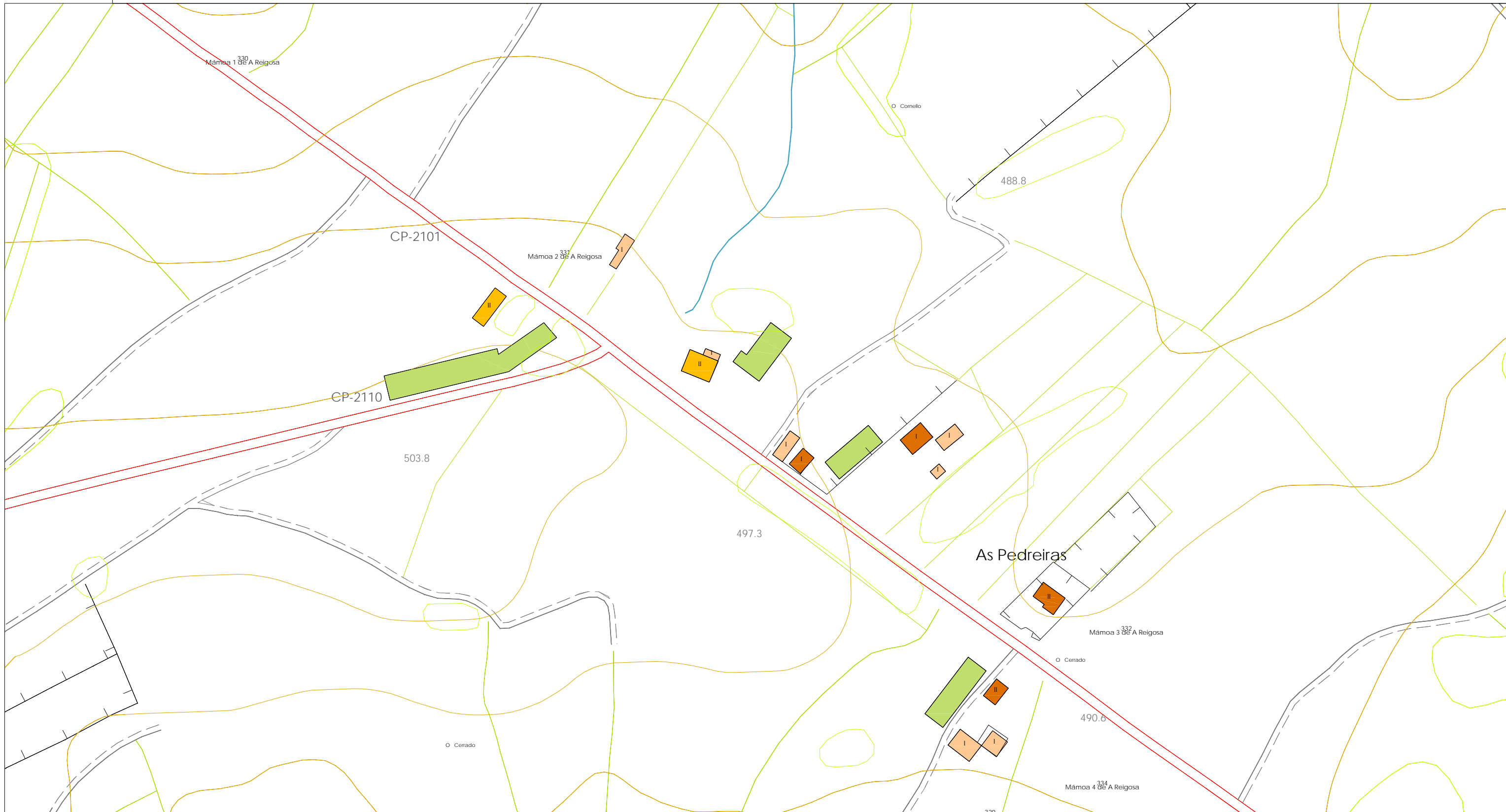


Escala: 1:2.000

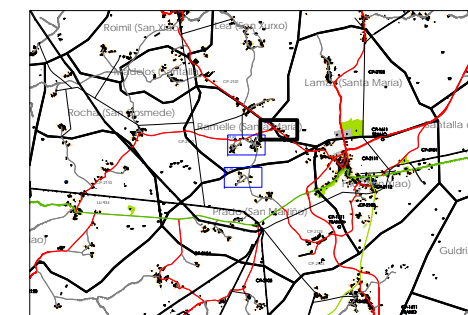
TIPOLOXÍA DAS EDIFICACIÓNS	PATRIMONIO	DOTACIÓNS E EQUIPAMENTOS	LENDA CARTOGRÁFICA
<ul style="list-style-type: none"> Vivendas tradicionais Vivendas recentes Alpendres tradicionais Construcións recentes Edificacións auxiliares Construcións agrícolas Naves industriais En construción RU Ruínas COL Colectivas II Alturas 	<ul style="list-style-type: none"> Xacementos arqueolóxicos A Achádegos Arquitectura relixiosa Arquitectura civil E Escudo Patrimonio etnográfico 	<ul style="list-style-type: none"> Dotacións Solo dotacional Espazos libres 100 Nº catálogo E Educativo/Docente S Sanitario/Asistencial SC Social/Cultural D Deportivo R Relixioso A Administrativo CM Comercial C Camping H Hoteleiro SP Servizos Públicos P Aparcadoiros I Infraestruturas e Servizos CE Cemiterio EL Espazos libres O Ocio 	<ul style="list-style-type: none"> Curvas de nivel, cota + 1020.20 Punto acotado, cota Ríos e regueiros Regos e canles Peche Muro Cultivo - 110kv - Liña eléctrica LU-232 Estrada CCAA CP-1611 Estrada Provincial Estrada Municipal Camiños

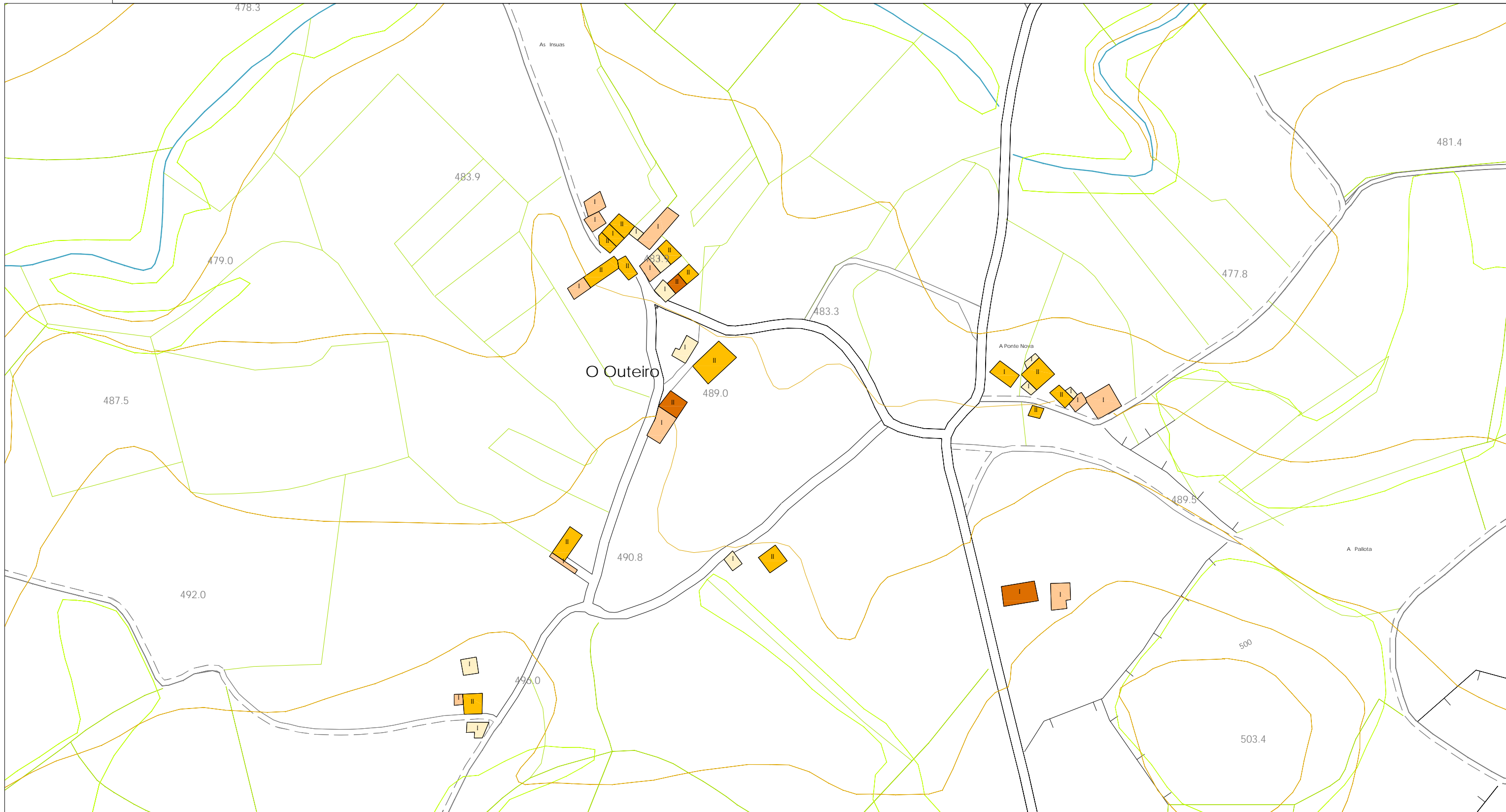




Escala: 1:2.000

TIPOLOXÍA DAS EDIFICACIÓNS		PATRIMONIO		DOTACIÓNS E EQUIPAMENTOS		LENDA CARTOGRÁFICA	
Vivendas tradicionais	En construción	Xacementos arqueolóxicos	Achádegos	Dotacións	Solo dotacional	Curvas de nivel, cota	Estrada CCAA
Vivendas recentes	RU Ruínas	Arquitectura relixiosa	Arquitectura civil	100 Nº catálogo	C Camping	Punto acotado, cota	Estrada Provincial
Alpendres tradicionais	COL Colectivas	Arquitectura relixiosa	Escudo	E Educativo/Docente	H Hoteleiro	Ríos e regueiros	Estrada Municipal
Construcións recentes	II Alturas	Arquitectura civil	Patrimonio etnográfico	S Sanitario/Asistencial	SP Servizos Públicos	Regos e canles	Camiños
Edificacións auxiliares		Arquitectura civil		SC Social/Cultural	P Aparcadoiros	Peche	
Construcións agrícolas		Escudo		D Deportivo	I Infraestruturas e Servizos	Muro	
Naves industriais		Patrimonio etnográfico		R Relixioso	CE Cemiterio	Cultivo	
				A Administrativo	EL Espazos libres	Liña eléctrica	
				CM Comercial	O Ocio		





Escala: 1:2.000

TIPOLOXÍA DAS EDIFICACIÓNS		PATRIMONIO		DOTACIÓNS E EQUIPAMENTOS		LENDA CARTOGRÁFICA	
Vivendas tradicionais	En construción	Xacementos arqueolóxicos	Achádegos	Dotacións	Solo dotacional	Curvas de nivel, cota	Estrada CCAA
Vivendas recentes	RU Ruínas	Arquitectura relixiosa	Arquitectura civil	100 Nº catálogo	C Camping	+ 1020.20	Estrada Provincial
Alpendres tradicionais	COL Colectivas	Arquitectura relixiosa	Escudo	E Educativo/Docente	H Hoteleiro	Rios e regueiros	Estrada Municipal
Construcións recentes	II Alturas	Arquitectura civil	Patrimonio etnográfico	S Sanitario/Asistencial	SP Servizos Públicos	Regos e canles	Camiños
Edificacións auxiliares		Escudo		SC Social/Cultural	P Aparcadoiros	Peche	
Construcións agrícolas				D Deportivo	I Infraestruturas e Servizos	Muro	
Naves industriais				R Relixioso	CE Cemiterio	Cultivo	
				A Administrativo	EL Espazos libres	Liña eléctrica	
				CM Comercial	O Ocio		

