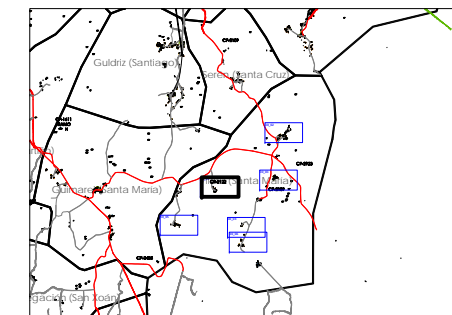
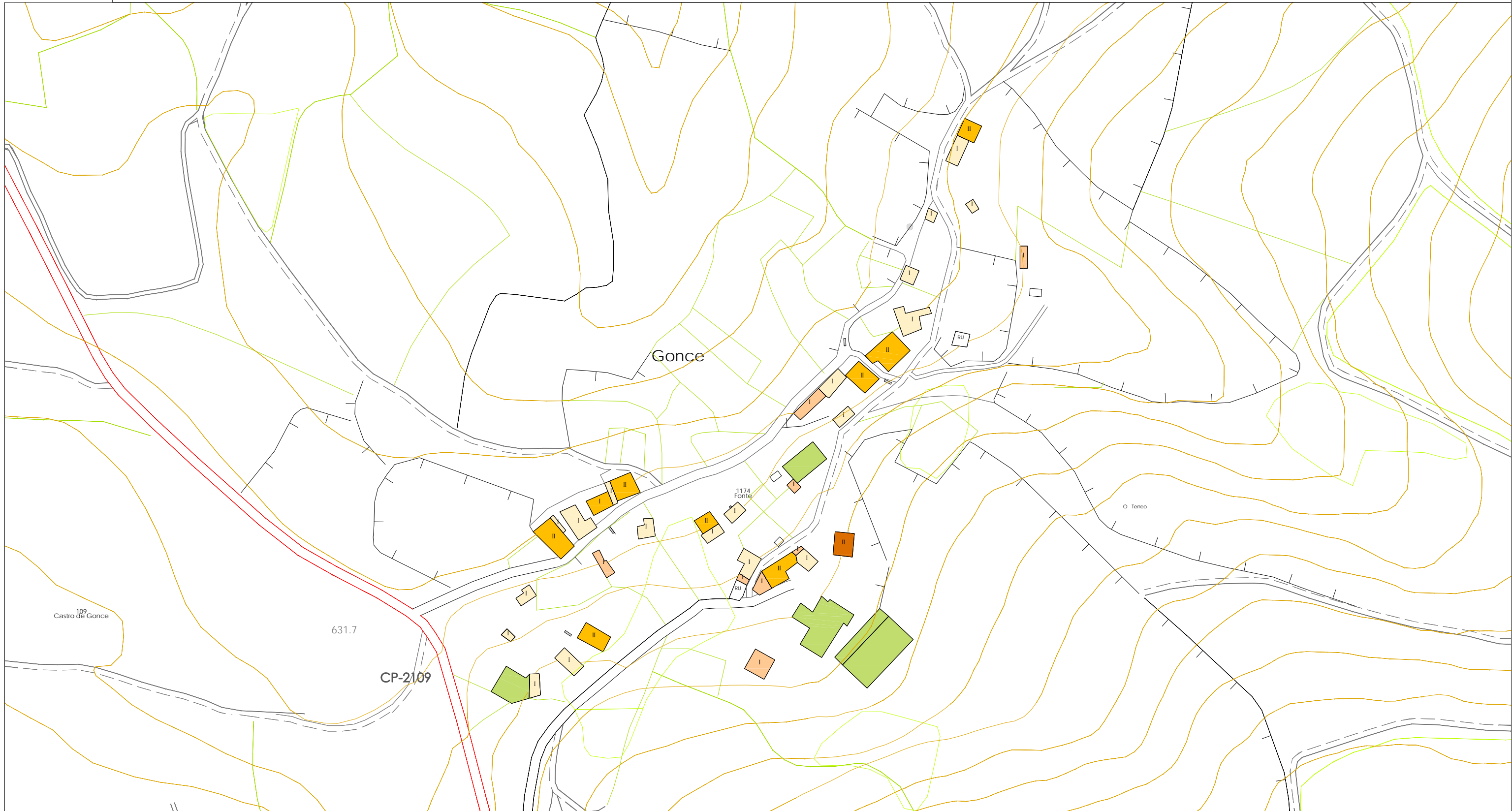


Escala: 1:2.000

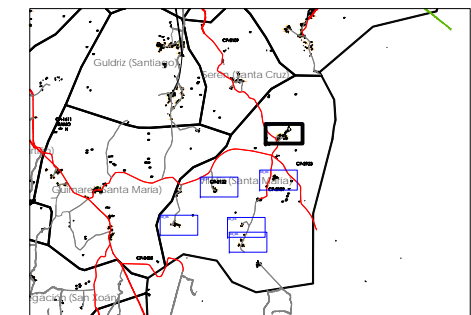
TIPOLOXÍA DAS EDIFICACIÓNS		PATRIMONIO		DOTACIÓNS E EQUIPAMENTOS			LENDA CARTOGRÁFICA		
Vivendas tradicionais	En construción	Xacementos arqueolóxicos	Achádegos	Dotacións	Solo dotacional	Espazos libres	Curvas de nivel, cota	LU-232 Estrada CCAA	
Vivendas recentes	RU Ruínas	Arquitectura relixiosa	Escudo	100 Nº catálogo	C Camping		Punto acotado, cota	CP-1611 Estrada Provincial	
Alpendres tradicionais	COL Colectivas	Arquitectura civil	Patrimonio etnográfico	E Educativo/Docente	H Hoteleiro		Rios e regueiros	Estrada Municipal	
Construcións recentes	II Alturas	Arquitectura civil		S Sanitario/Asistencial	SP Servizos Públicos		Regos e canles	Camiños	
Edificacións auxiliares		Escudo		SC Social/Cultural	P Aparcadoiros		Peche		
Construcións agrícolas				D Deportivo	I Infraestruturas e Servizos		Muro		
Naves industriais				R Relixioso	CE Cemiterio		Cultivo		
				A Administrativo	EL Espazos libres		Liña eléctrica		
				CM Comercial	O Ocio				

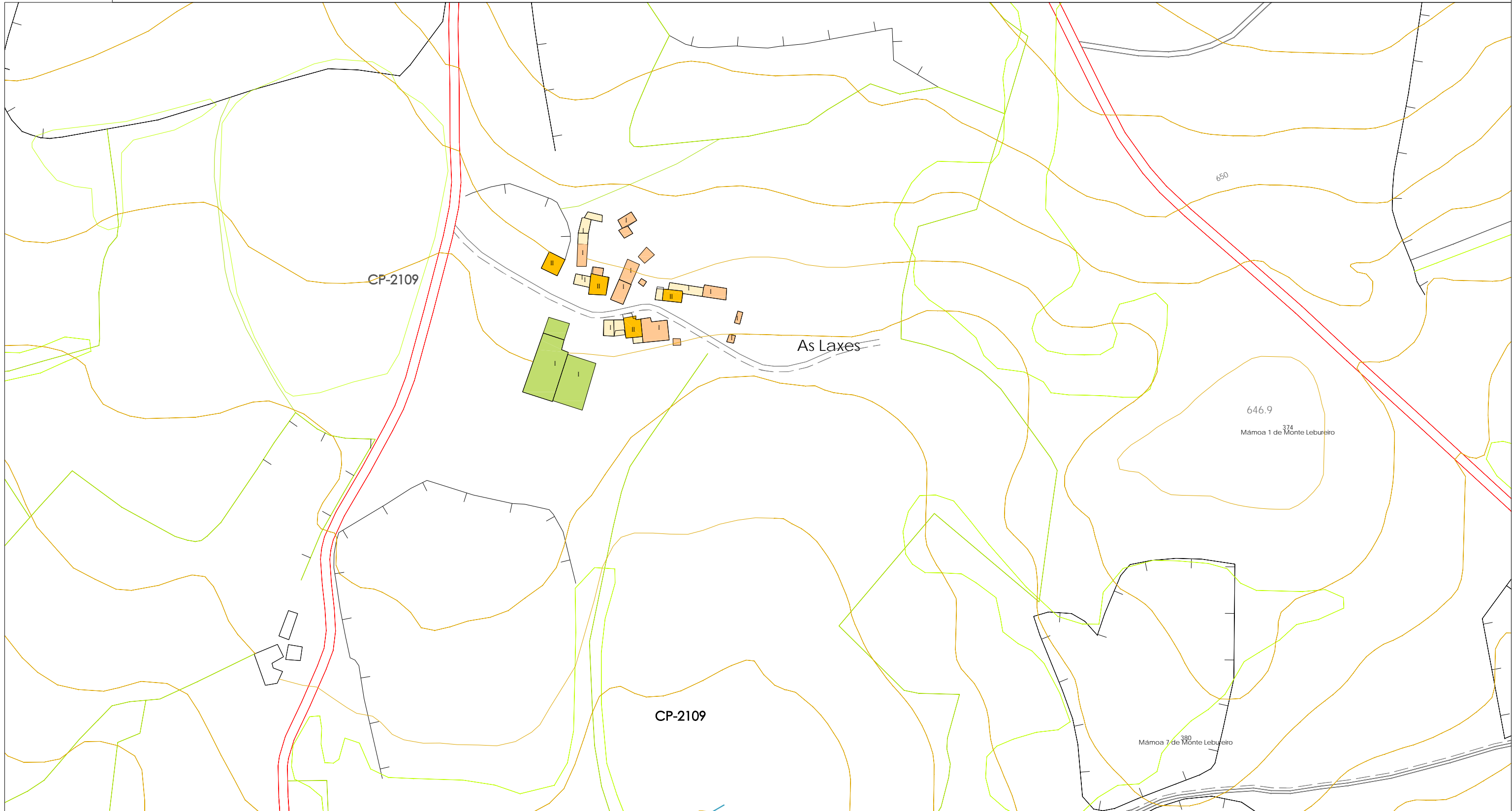




Escala: 1:2.000

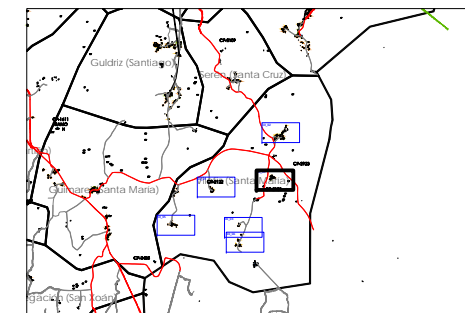
TIPOLOXÍA DAS EDIFICACIÓNS		PATRIMONIO		DOTACIÓNS E EQUIPAMENTOS		LENDA CARTOGRÁFICA	
Vivendas tradicionais	En construción	Xacementos arqueolóxicos	Achádegos	Dotacións	Solo dotacional	LU-232 Estrada CCAA	CP-1611 Estrada Provincial
Vivendas recentes	Ruínas	Arquitectura relixiosa	Escudo	100 Nº catálogo	C Camping	Estrada Municipal	Camiños
Alpendres tradicionais	Colectivas	Arquitectura civil	Patrimonio etnográfico	E Educativo/Docente	H Hoteleiro		
Construcións recentes	Alturas	Arquitectura civil		S Sanitario/Asistencial	SP Servizos Públicos		
Edificacións auxiliares		Escudo		SC Social/Cultural	P Aparcadoiros		
Construcións agrícolas				D Deportivo	I Infraestruturas e Servizos		
Naves industriais				R Relixioso	CE Cemiterio		
				A Administrativo	EL Espazos libres		
				CM Comercial	O Ocio		
						Curvas de nivel, cota	Estrada CCAA
						Ríos e regueiros	Estrada Provincial
						Regos e canles	Estrada Municipal
						Peche	Camiños
						Muro	
						Cultivo	
						Liña eléctrica	

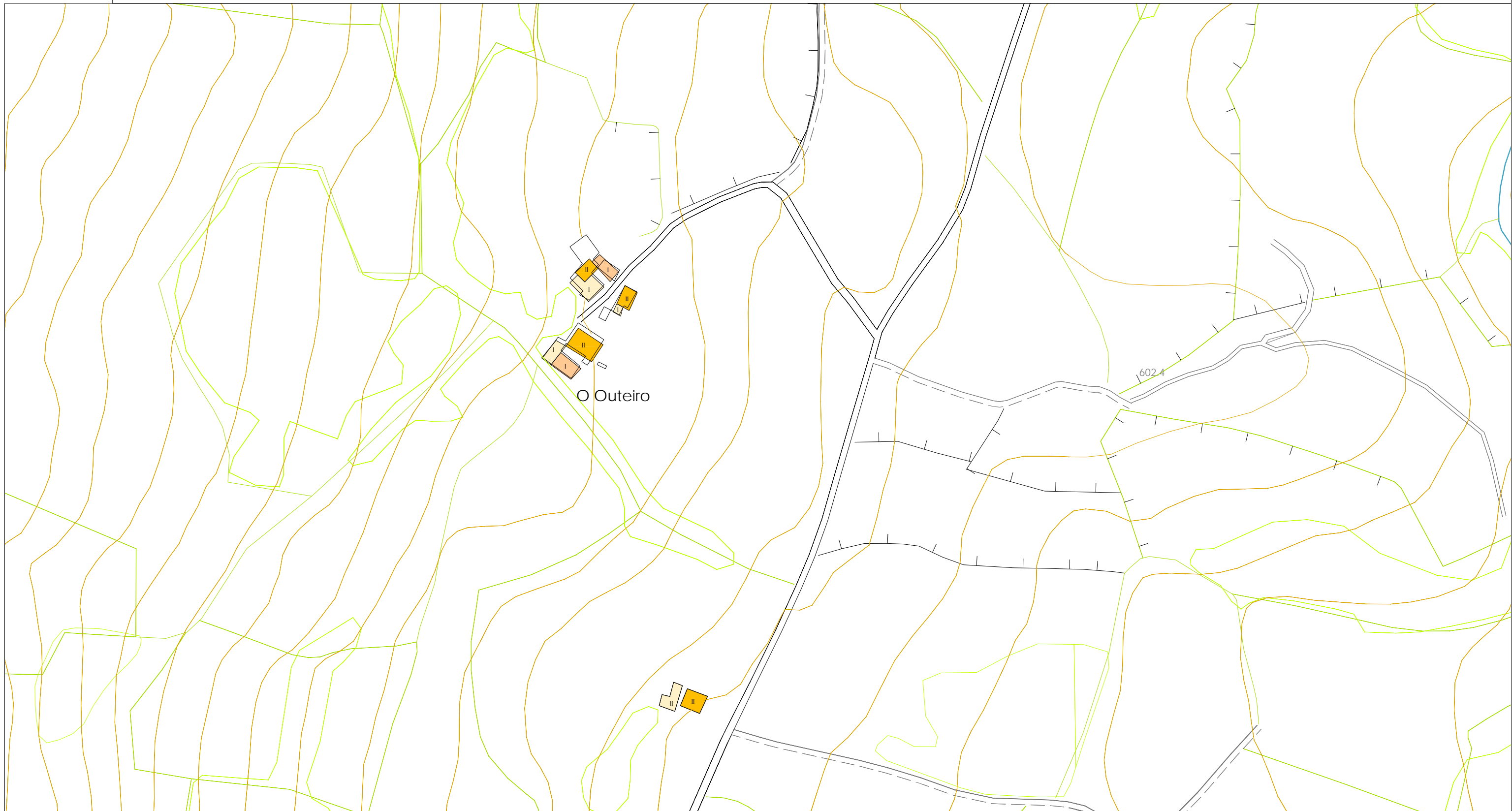




Escala: 1:2.000

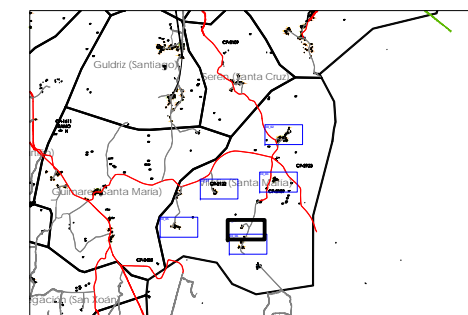
TIPOLOXÍA DAS EDIFICACIÓNS	PATRIMONIO	DOTACIÓNS E EQUIPAMENTOS		LENDAS CARTOGRÁFICAS	
Vivendas tradicionais	Xacementos arqueolóxicos	Dotacións	Solo dotacional	Curvas de nivel, cota	Estrada CCAA
Vivendas recentes	Achádegos	100 N° catálogo	C Camping	Punto acotado, cota	Estrada Provincial
Alpendres tradicionais	Arquitectura relixiosa	E Educativo/Docente	H Hoteleiro	Ríos e regueiros	Estrada Municipal
Construcións recentes	Arquitectura civil	S Sanitario/Asistencial	SP Servizos Públicos	Regos e canles	Camiños
Edificacións auxiliares	Escudo	SC Social/Cultural	P Aparcadoiros	Peche	
Construcións agrícolas	Patrimonio etnográfico	D Deportivo	I Infraestruturas e Servizos	Muro	
Naves industriais		R Relixioso	CE Cemiterio	Cultivo	
En construción		A Administrativo	EL Espazos libres	Liña eléctrica	
Ruínas		CM Comercial	O Ocio		
Colectivas					
Alturas					

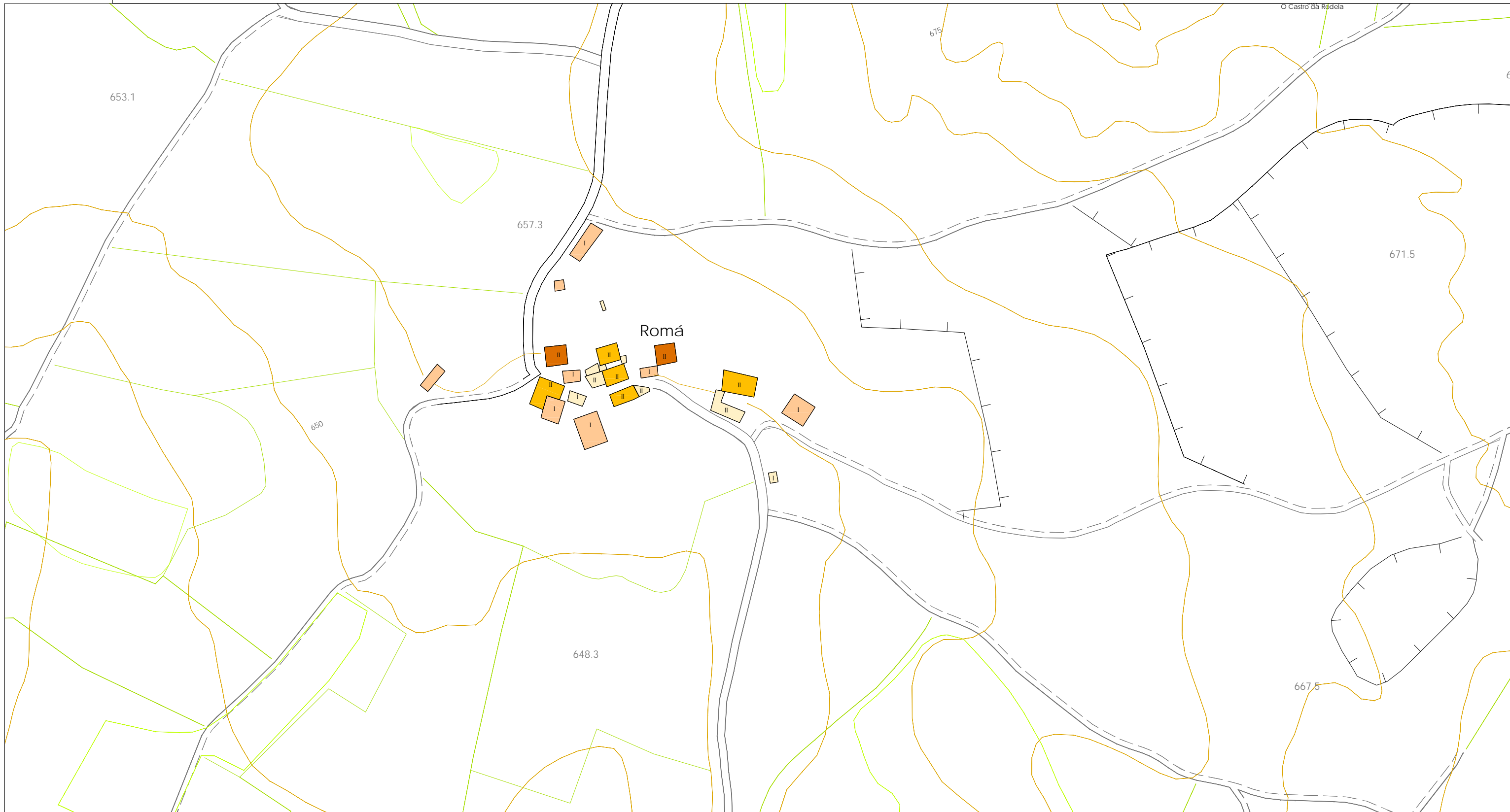




Escala: 1:2.000

TIPOLOXÍA DAS EDIFICACIÓNS		PATRIMONIO		DOTACIÓNS E EQUIPAMENTOS			LENDA CARTOGRÁFICA		
Vivendas tradicionais	En construción	Xacementos arqueolóxicos	Achádegos	Dotacións	Solo dotacional	Espazos libres	Curvas de nivel, cota	LU-232 Estrada CCAA	
Vivendas recentes	RU Ruínas	Arquitectura relixiosa	Arquitectura civil	100 Nº catálogo	C Camping		+ 1020.20	CP-1611 Estrada Provincial	
Alpendres tradicionais	COL Colectivas	Escudo	Patrimonio etnográfico	E Educativo/Docente	H Hoteleiro		Rios e regueiros	Estrada Municipal	
Construcións recentes	II Alturas			S Sanitario/Asistencial	SP Servizos Públicos		Regos e canles	Camiños	
Edificacións auxiliares				SC Social/Cultural	P Aparcadoiros		Peche		
Construcións agrícolas				D Deportivo	I Infraestruturas e Servizos		Muro		
Naves industriais				R Relixioso	CE Cemiterio		Cultivo		
				A Administrativo	EL Espazos libres		Liña eléctrica		
				CM Comercial	O Ocio				



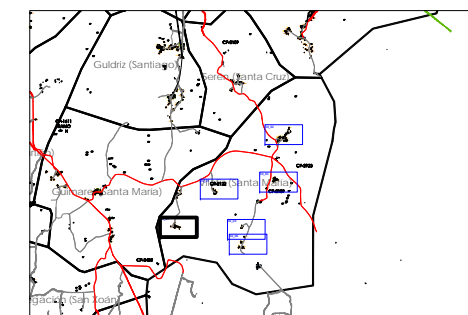


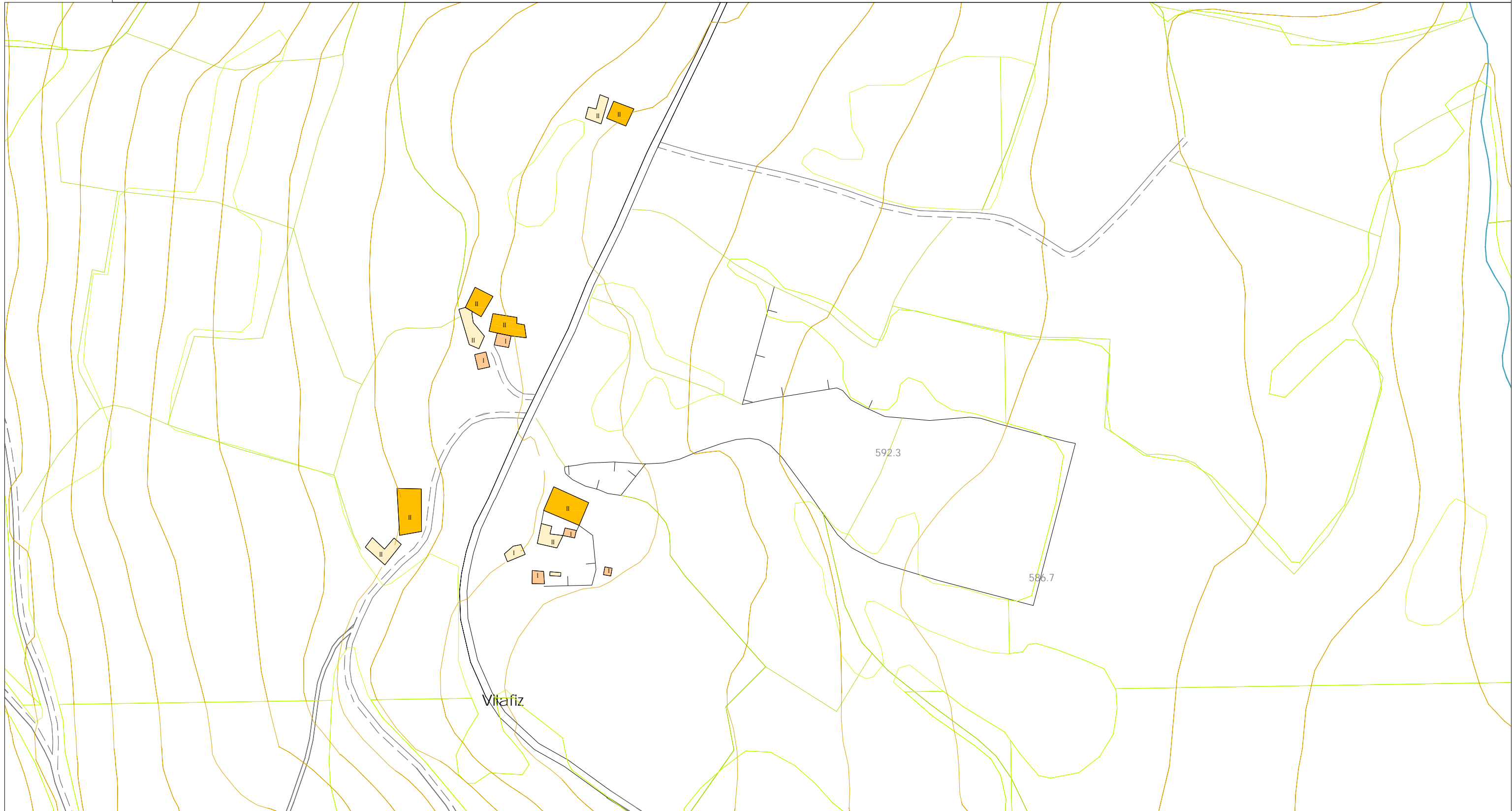
O Castro da Rodela

6

Escala: 1:2.000

TIPOLOXÍA DAS EDIFICACIÓNS		PATRIMONIO		DOTACIONS E EQUIPAMENTOS		LENDA CARTOGRÁFICA	
Vivendas tradicionais	En construción	Xacementos arqueolóxicos	Achádegos	Dotacións	Solo dotacional	Curvas de nivel, cota	LU-232 Estrada CCAA
Vivendas recentes	RU Ruínas	Arquitectura relixiosa	Arquitectura civil	100 Nº catálogo	C Camping	+ 1020.20	CP-1611 Estrada Provincial
Alpendres tradicionais	COL Colectivas	Escudo	Patrimonio etnográfico	E Educativo/Docente	H Hoteleiro	Rios e regueiros	Estrada Municipal
Construcións recentes	II Alturas	Escudo		S Sanitario/Asistencial	SP Servizos Públicos	Regos e canles	Camiños
Edificacións auxiliares				SC Social/Cultural	P Aparcadoiros	Peche	
Construcións agrícolas				D Deportivo	I Infraestruturas e Servizos	Muro	
Naves industriais				R Relixioso	CE Cemiterio	Cultivo	
				A Administrativo	EL Espazos libres	Liña eléctrica	
				CM Comercial	O Ocio		





Escala: 1:2.000

TIPOLOXÍA DAS EDIFICACIÓNS		PATRIMONIO		DOTACIÓNS E EQUIPAMENTOS		LENDA CARTOGRÁFICA	
Vivendas tradicionais	En construción	Xacementos arqueolóxicos	Dotacións	Solo dotacional	Espazos libres	Curvas de nivel, cota	LU-232 Estrada CCAA
Vivendas recentes	RU Ruínas	Achádegos	100 Nº catálogo	C Camping		+ 1020.20	Punto acotado, cota
Alpendres tradicionais	COL Colectivas	Arquitectura relixiosa	E Educativo/Docente	H Hoteleiro		Rios e regueiros	CP-1611 Estrada Provincial
Construcións recentes	II Alturas	Arquitectura civil	S Sanitario/Asistencial	SP Servizos Públicos		Regos e canles	Estrada Municipal
Edificacións auxiliares		Escudo	SC Social/Cultural	P Aparcadoiros		Peche	Camiños
Construcións agrícolas		Patrimonio etnográfico	D Deportivo	I Infraestruturas e Servizos		Muro	
Naves industriais			R Relixioso	CE Cemiterio		Cultivo	
			A Administrativo	EL Espazos libres		Liña eléctrica	
			CM Comercial	O Ocio			

