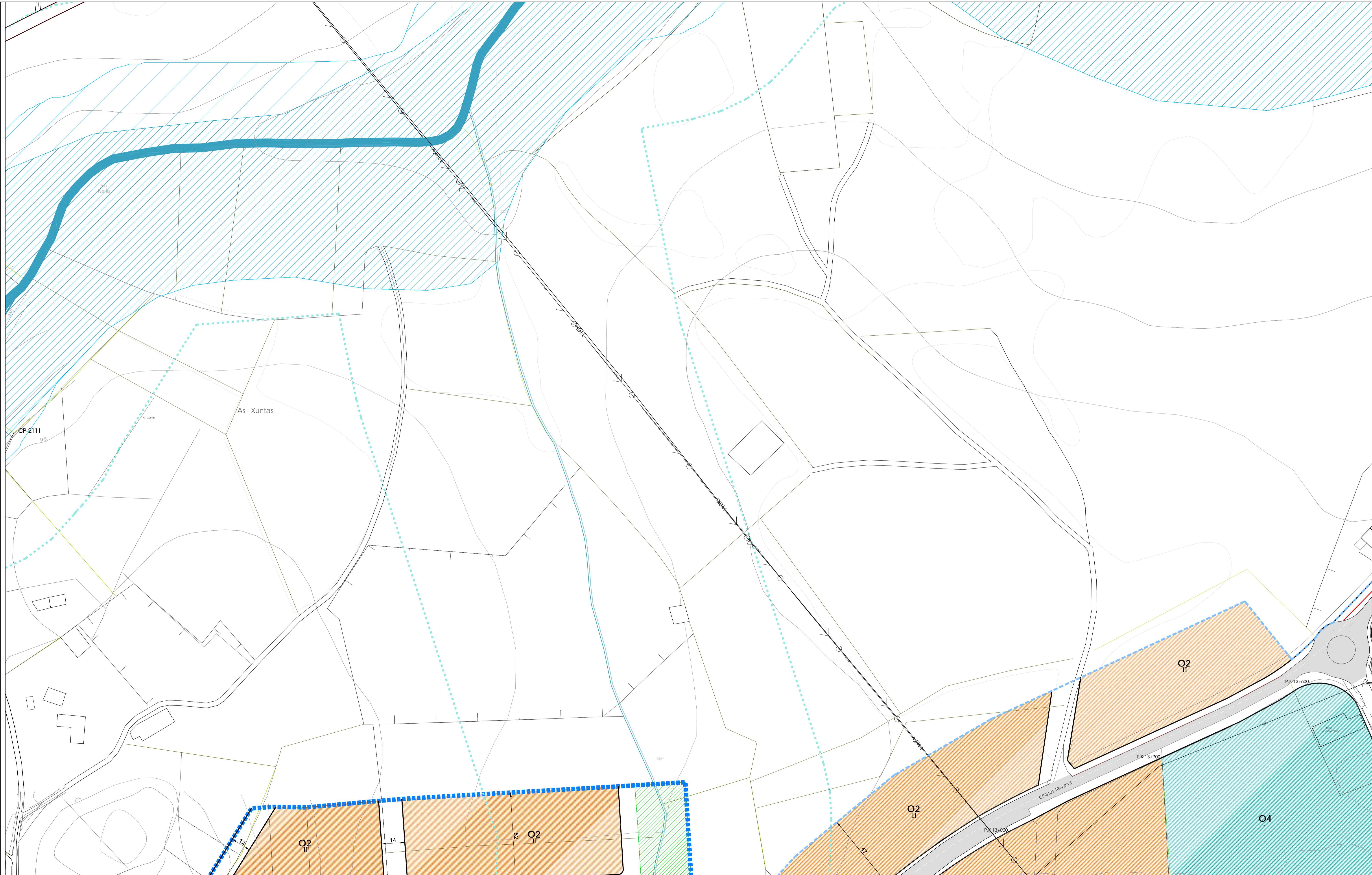
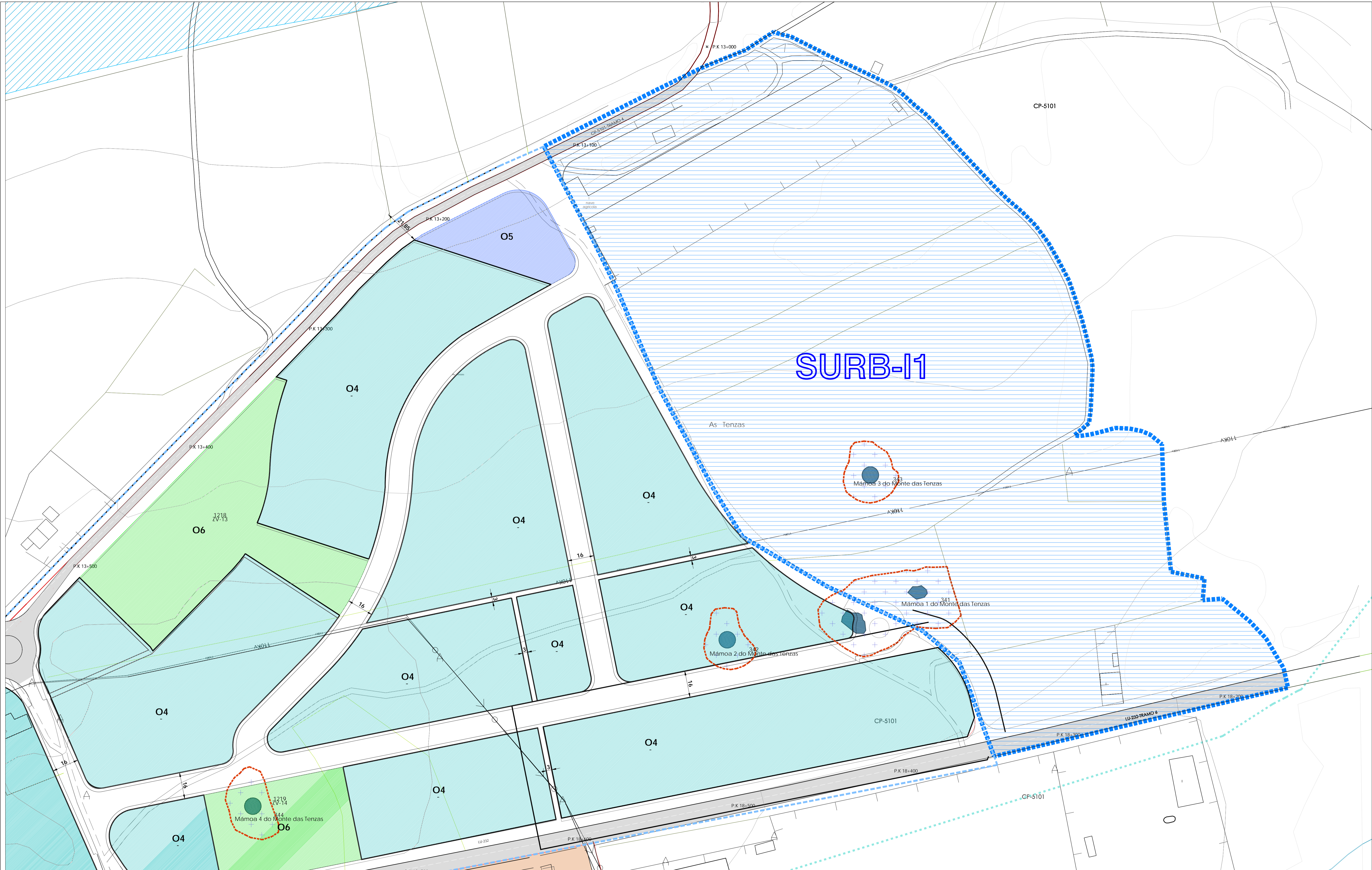


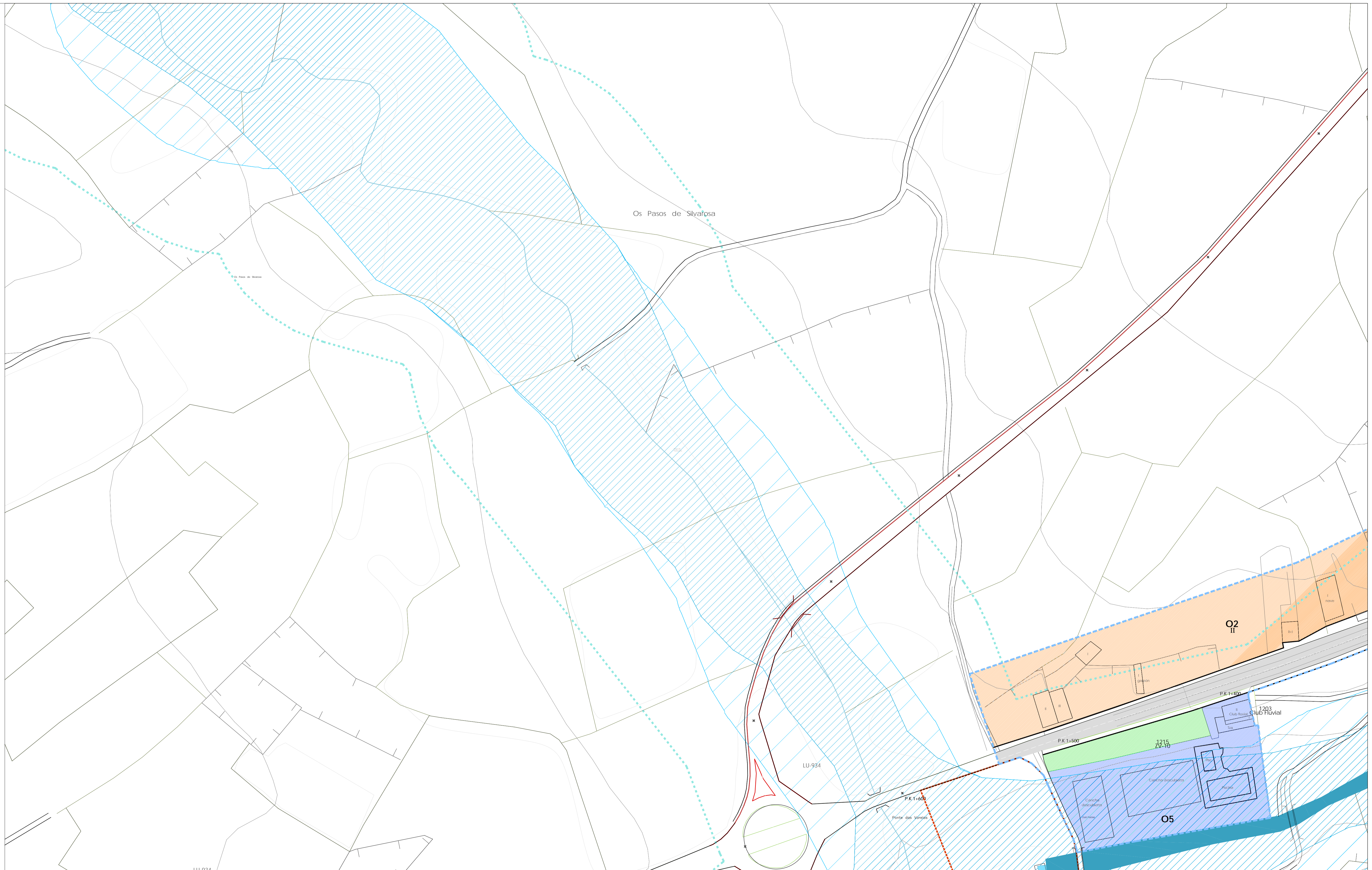
<p>CLASIFICACION DO SOLO</p> <ul style="list-style-type: none"> SOLO URBANO SOLO URBANIZABLE SOLO DE NUCLEO RURAL HISTORICO TRADICIONAL SOLO DE NUCLEO RURAL COMUN 	<p>ORDENACION DETALLADA SOLO URBANO</p> <ul style="list-style-type: none"> O1A ORDENANZA 1 pechada O1B ORDENANZA 1 pechada O1C ORDENANZA 1 pechada espazos libres O2 ORDENANZA 2 unifamiliar O3 ORDENANZA 3 conservacion O4 ORDENANZA 4 industrial-comercial O5 ORDENANZA 5 dotacional O6 ORDENANZA 6 espazos libres 	<p>LENDAS</p> <ul style="list-style-type: none"> LINHA EDIFICACION COTA ALINEACIONS O1A ordenanzas V nº alturas 	<p>PROTECCION DO PATRIMONIO CULTURAL</p> <ul style="list-style-type: none"> 100 Nº catálogo BEN CATALOGADO Patrimonio Arquitectónico Patrimonio Etnográfico Xacemento Arqueolóxico Referencia/Achadego E Escudo CONTORNO DE PROTECCION Ben arquitectónico etnográfico Xacemento Arqueolóxico ORDENANZAS DE PROTECCION Finca singular 	<p>AFECCIONS SECTORIAIS</p> <ul style="list-style-type: none"> Lei 9/2001 Zona de Especial Protección dos Valores Naturais RDL 1/2001 Zona de policía Plan de Cauces Directiva "Marco del agua" Corredor ecolóxico Ámbito de Protección específica do Medio Fluvial Tramo urbano Nº de tramo Punto quilométrico 	<p>DOTACIONES E EQUIPAMENTOS</p> <ul style="list-style-type: none"> 100 Nº catálogo Fonte Descripción 	<p>LENDAS CARTOGRAFICAS</p> <ul style="list-style-type: none"> 125 Curvas de nivel, cota 100.20 Punto acotado, cota Riño e regueiros Regos e cauces Peches, muro, cultivo 110kV Línea eléctrica 	<p>DISTRIBUCION DAS FOLLAS</p> <p>Plan Xeral de Ordenación Municipal do Concello de Friol</p> <p>Fase: Aprobación Inicial</p> <p>Data: Marzo 2013</p> <p>Ordenación e Xestión Solo Urbano e Urbanizable</p> <p>Director do Plan: Manuel E. López Vázquez</p> <p>Consultora: Otea</p> <p>Plano: 0.3.1.</p> <p>Escala: 1:1.000</p>
---	---	--	--	---	---	--	--



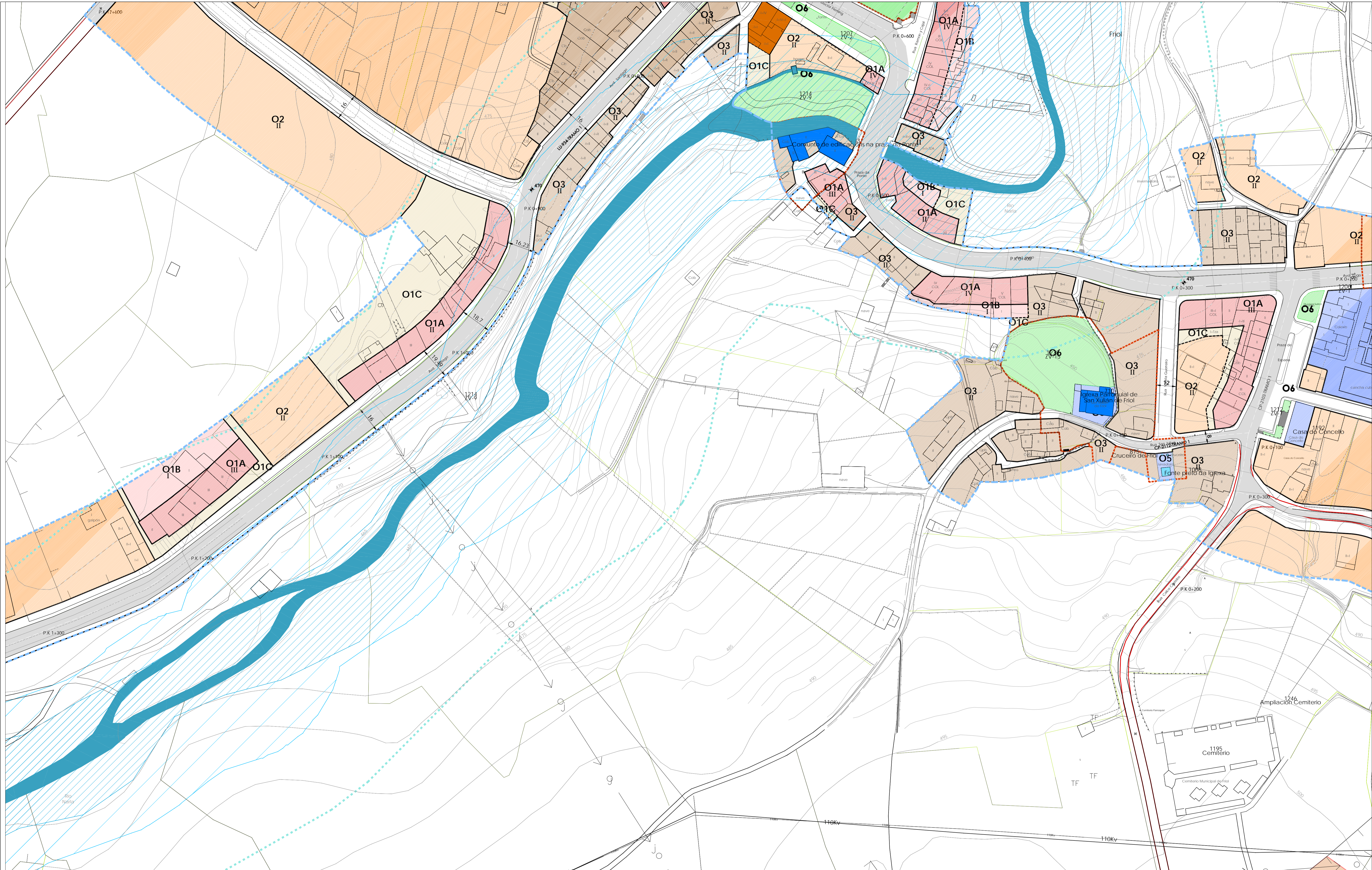
<p>CLASIFICACION DO SOLO</p> <ul style="list-style-type: none"> SOLO URBANO SOLO URBANIZABLE SOLO DE NUCLEO RURAL HISTORICO TRADICIONAL SOLO DE NUCLEO RURAL COMUN 	<p>ORDENACION DETALLADA SOLO URBANO</p> <ul style="list-style-type: none"> O1A ORDENANZA 1 pechadas O1B ORDENANZA 1 pechada O1C ORDENANZA 1 pechada espazos libres O2 ORDENANZA 2 unifamiliar O3 ORDENANZA 3 conservación O4 ORDENANZA 4 industrial-comercial O5 ORDENANZA 5 dotacional O6 ORDENANZA 6 espazos libres 	<p>LEENDA</p> <ul style="list-style-type: none"> LIÑA EDIFICACION COTA ALINEACIONS O1A ordenanza V nº alturas 	<p>PROTECCIÓN DO PATRIMONIO CULTURAL</p> <ul style="list-style-type: none"> 100 Nº catálogo BEN CATALOGADO Patrimonio Arquitectónico Patrimonio Etnográfico Xacemento Arqueolóxico Referencia/Achadego E Escudo CONTORNO DE PROTECCIÓN Ben arquitectónico etnográfico Xacemento Arqueolóxico ORDENANZAS DE PROTECCIÓN Finca singular 	<p>AFECCIÓNIS SECTORIAIS</p> <ul style="list-style-type: none"> Lei 9/2001 Zona de Especial Protección dos Valores Naturais RDL 1/2001 Zona de policía Plan de Cauces Directiva "Marco del agua" Corredor ecolóxico Ámbito de Protección específica do Medio Fluvial Tramo urbano Nº de tramo Punto quilométrico 	<p>DOTACIONES E EQUIPAMENTOS</p> <ul style="list-style-type: none"> 100 Nº catálogo Fonte Descrición 	<p>LEENDA CARTOGRÁFICA</p> <ul style="list-style-type: none"> 125 Curvas de nivel, cota 100.20 Punto acotado, cota Riños e regatos Regos e canles Peches, muro, cultivo 110kV Líña eléctrica 	<p>DISTRIBUCIÓN DAS FOLLAS</p>	<p>Plan Xeral de Ordenación Municipal do Concello de Friol</p> <p>Fase: Aprobación inicial Data: Marzo 2.013</p> <p>Ordenación e Xestión Solo Urbano e Urbanizable</p> <p>Director do Plan: Manuel E. López Vázquez Consultoría: Otea</p> <p>Plano: 0.3.2. Escala: 1:1.000</p>
---	--	--	--	--	--	---	---------------------------------------	--



CLASIFICACION DO SOLO SOLO URBANO SOLO URBANIZABLE	ORDENACION DETALLADA SOLO URBANO ORDENANZA 1 pechada ORDENANZA 1 pechada ORDENANZA 1 pechada espazos libres ORDENANZA 2 unifamiliar ORDENANZA 3 conservación ORDENANZA 4 industrial-comercial ORDENANZA 5 dotacional ORDENANZA 6 espazos libres	LENDA LINHA EDIFICACION COTA ALINEACIONES O1A ordenanza V nº alturas	PROTECCIÓN DO PATRIMONIO CULTURAL 100 Nº catálogo BEN CATALOGADO Patrimonio Arquitectónico Patrimonio Etnográfico Xacemento Arqueolóxico Referencia/Achadego Escudo CONTORNO DE PROTECCION Ben arquitectónico etnográfico Xacemento Arqueolóxico ORDENANZAS DE PROTECCION Finca singular	AFECCIONS SECTORIAIS Lei 9/2001 Zona de Especial Protección dos Valores Naturais RDL 1/2001 Zona de policía Plan de Cauces Directiva "Marco del auga" Corredor ecolóxico Ambito de Protección específica do Medio Fluvial Tramo urbano Nº de tramo Punto quilométrico	DOTACIONES E EQUIPAMENTOS 100 Nº catálogo Fonte Descripción	LENDA CARTOGRAFICA Curvas de nivel, cota Punto acotado, cota Riño e regatos Regos e canles Pecho, muro, cultivo Línea eléctrica	DISTRIBUCIÓN DAS FOLLAS 	Plan Xeral de Ordenación Municipal do Concello de Friol Fase: Aprobación inicial Data: Marzo 2.013 Director do Plan: Manuel E. López Vázquez Consultoría: Otea
---	--	---	--	---	--	--	------------------------------------	---

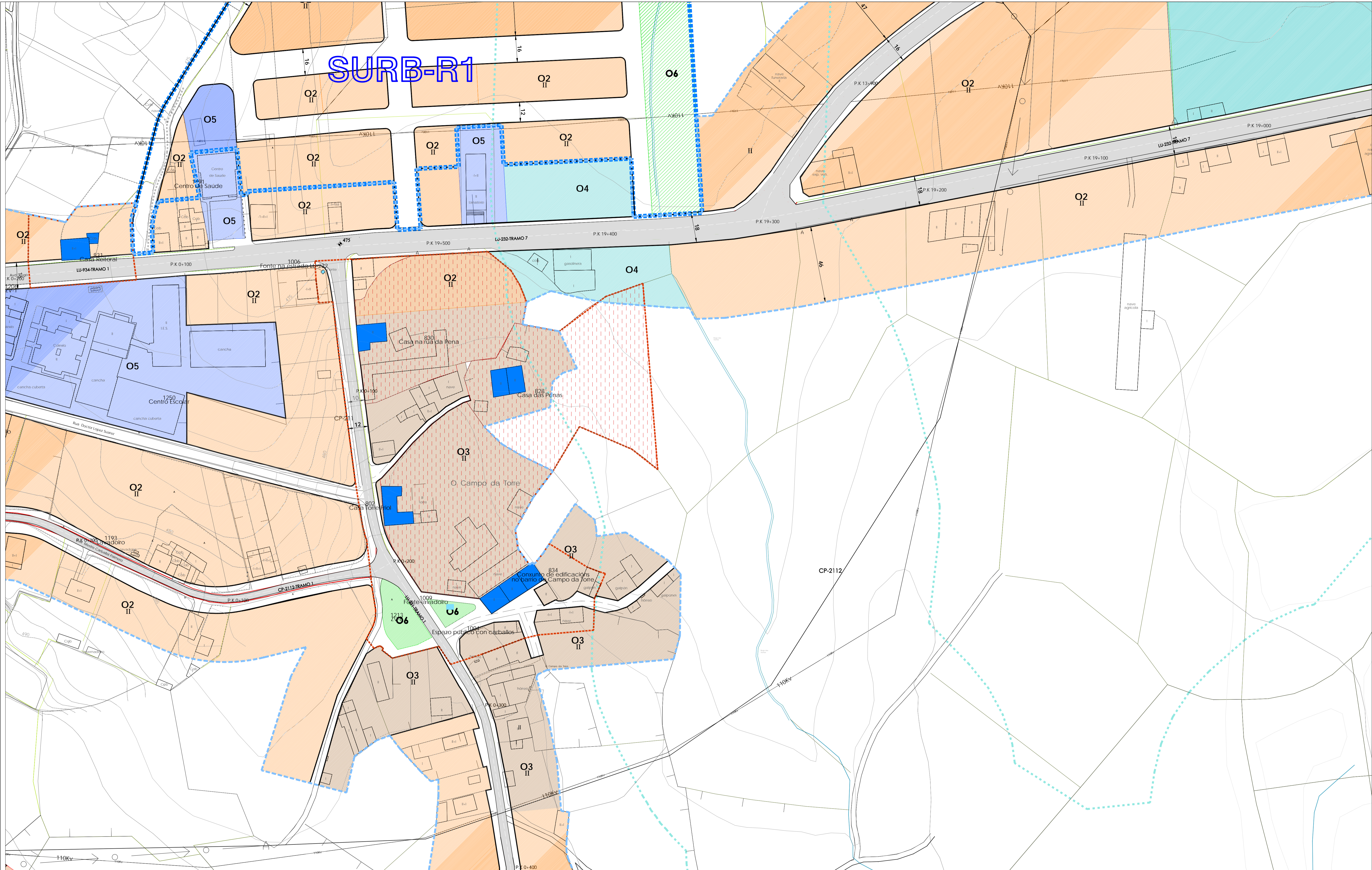


<p>CLASIFICACION DO SOLO</p> <ul style="list-style-type: none"> SOLO URBANO SOLO URBANIZABLE SOLO DE NÚCLEO RURAL HISTÓRICO TRADICIONAL SOLO DE NÚCLEO RURAL COMÚN 	<p>ORDENACION DETALLADA SOLO URBANO</p> <table border="0"> <tr> <td>O1A ORDENANZA 1 pechada</td> <td>O2 ORDENANZA 2 unifamiliar</td> <td>O4 ORDENANZA 4 industrial/comercial</td> </tr> <tr> <td>O1B ORDENANZA 1 pechada</td> <td>O3 ORDENANZA 3 conservación</td> <td>O5 ORDENANZA 5 dotacional</td> </tr> <tr> <td>O1C ORDENANZA 1 pechada espazos libres</td> <td>O6 ORDENANZA 6 espazos libres</td> <td></td> </tr> </table>	O1A ORDENANZA 1 pechada	O2 ORDENANZA 2 unifamiliar	O4 ORDENANZA 4 industrial/comercial	O1B ORDENANZA 1 pechada	O3 ORDENANZA 3 conservación	O5 ORDENANZA 5 dotacional	O1C ORDENANZA 1 pechada espazos libres	O6 ORDENANZA 6 espazos libres		<p>LENDA</p> <ul style="list-style-type: none"> LÍNEA EDIFICACION COTA ALINEACION O1A ordenanza V nº alturas 	<p>PROTECCIÓN DO PATRIMONIO CULTURAL</p> <ul style="list-style-type: none"> 100 Nº catálogo BENI CATALOGADO Patrimonio Arquitectónico Patrimonio Etnográfico Xacemento Arqueolóxico Referencia/Achadego Escudo CONTORNO DE PROTECCIÓN BENI arquitectónico etnográfico Xacemento Arqueolóxico ORDENANZAS DE PROTECCIÓN Finca singular 	<p>AFECCIÓN SECTORIAIS</p> <ul style="list-style-type: none"> Lei 9/2001 Zona de Especial Protección dos Valores Naturais RDI 1/2001 Zona de policía Plan de Cauces Directiva 'Marco del agua' Corredor ecolóxico Ámbito de Protección específica do Medio Fluvial' tramo urbano Nº de tramo Punto quilométrico 	<p>DOTACIONES E EQUIPAMENTOS</p> <table border="0"> <tr> <td>100 Nº catálogo</td> <td>Nº catálogo</td> </tr> <tr> <td>Fonte</td> <td>Descrición</td> </tr> </table>	100 Nº catálogo	Nº catálogo	Fonte	Descrición	<p>LENDA CARTOGRAFICA</p> <ul style="list-style-type: none"> 125 Curvas de nivel, cota 1000.00 Punto acotado, cota Riex e regueiros Regos e canles Peche, muro, cultivo 110kV Línea eléctrica 	<p>DISTRIBUCIÓN DAS FOLLAS</p>	<p>Plan Xeral de Ordenación Municipal do Concello de Friol</p> <p>Fase: Aprobación inicial Data: Marzo 2.013</p> <p>Director do Plan: Manuel E. López Vázquez</p> <p>Consultora: Otea</p> <p>Ordenación e Xestión Solo Urbano e Urbanizable</p> <p>Plano: O.3.4.</p> <p>Escala: 1:1.000</p>
O1A ORDENANZA 1 pechada	O2 ORDENANZA 2 unifamiliar	O4 ORDENANZA 4 industrial/comercial																			
O1B ORDENANZA 1 pechada	O3 ORDENANZA 3 conservación	O5 ORDENANZA 5 dotacional																			
O1C ORDENANZA 1 pechada espazos libres	O6 ORDENANZA 6 espazos libres																				
100 Nº catálogo	Nº catálogo																				
Fonte	Descrición																				



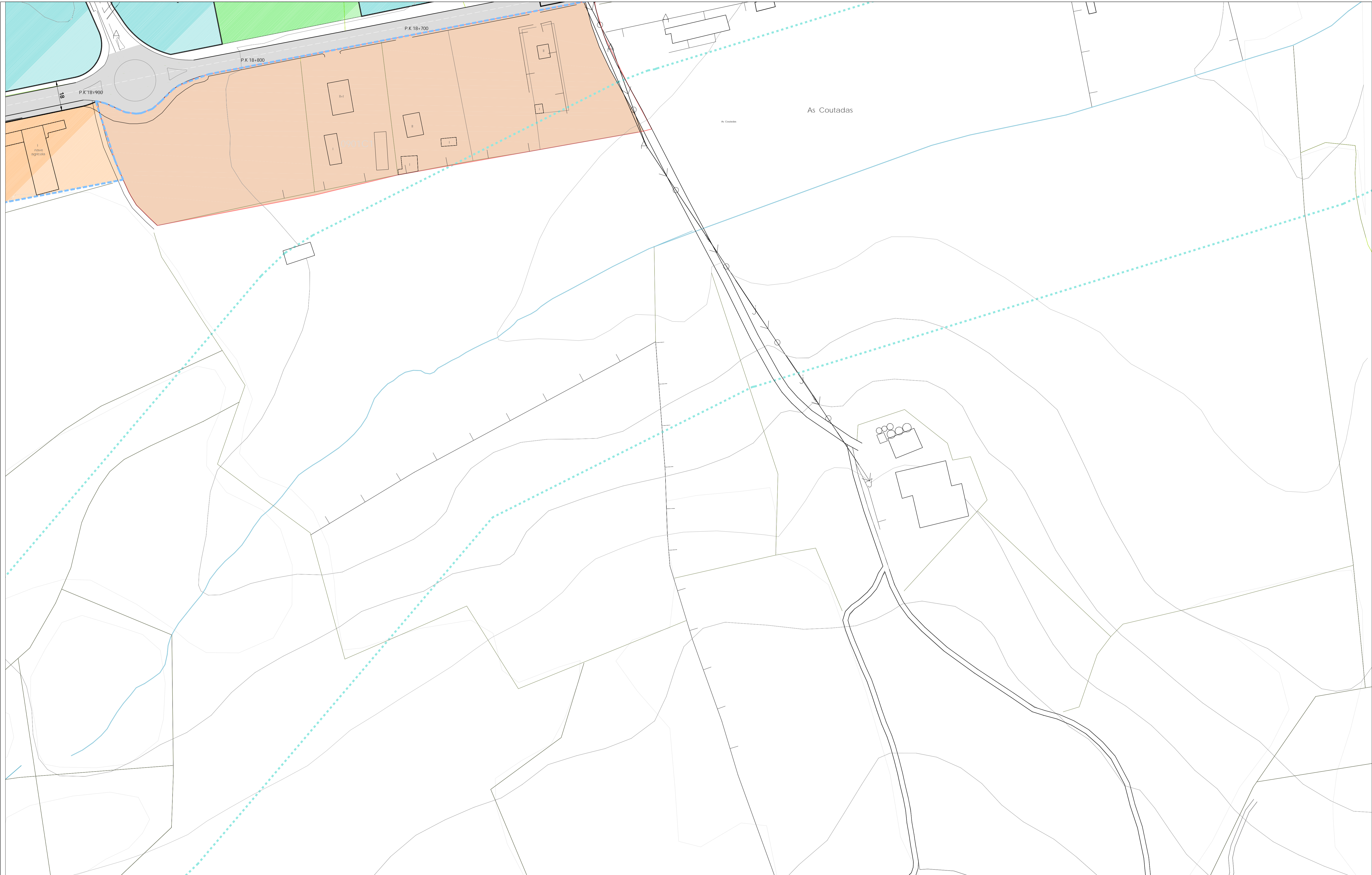
<p>CLASIFICACION DO SOLO</p> <ul style="list-style-type: none"> SOLO URBANO SOLO URBANIZABLE SOLO DE NUCLEO RURAL HISTORICO TRADICIONAL SOLO DE NUCLEO RURAL COMUN 	<p>ORDENACION DETALLADA SOLO URBANO</p> <ul style="list-style-type: none"> O1A ORDENANZA 1 pechada O1B ORDENANZA 1 pechada O1C ORDENANZA 1 pechada espazos libres O2 ORDENANZA 2 unifamiliar O3 ORDENANZA 3 conservacion O4 ORDENANZA 4 industrial-comercial O5 ORDENANZA 5 dotacional O6 ORDENANZA 6 espazos libres 	<p>LENDA</p> <ul style="list-style-type: none"> L12 LINA EDIFICACION COTA A ALINEACIONS O1A ordenanza V nº alturas 	<p>PROTECCION DO PATRIMONIO CULTURAL</p> <ul style="list-style-type: none"> 100 Nº catálogo BEN CATALOGADO Patrimonio Arquitectónico Patrimonio Etnográfico Xacemento Arqueolóxico Referencia/Achadego E Escudo CONTORNO DE PROTECCION Ben arquitectónico etnográfico Xacemento Arqueolóxico Finca singular ORDENANZAS DE PROTECCION 	<p>AFECCIONS SECTORIAIS</p> <ul style="list-style-type: none"> Lei 9/2001 Zona de Especial Protección dos Valores Naturais RDL 1/2001 Zona de policía Plan de Cauces Directiva "Marco del agua" Corredor ecolóxico Ámbito de Protección específica do Medio Fluvial Tramo urbano Nº de tramo Punto quilométrico 	<p>DOTACIONES E EQUIPAMENTOS</p> <ul style="list-style-type: none"> 100 Nº catálogo Fonte Descripción 	<p>LENDA CARTOGRAFICA</p> <ul style="list-style-type: none"> 125 Curvas de nivel, cota 100-20 Punto acotado, cota Riños e regatos Regos e canles Peche, muro, cultivo 110kv Lina eléctrica 	<p>DISTRIBUCION DAS FOLLAS</p>	<p>Plan Xeral de Ordenación Municipal do Concello de Friol</p> <p>Fase: Aprobación Inicial Data: Marzo 2.013</p> <p>Ordenación e Xestión Solo Urbano e Urbanizable</p> <p>Plano: 0.3.5.</p> <p>Escala: 1:1.000</p> <p>Director do Plan: Manuel E. López Vázquez Consultoría: Otea</p>
---	---	---	--	---	---	---	---------------------------------------	---

SURB-R1



CLASIFICACION DO SOLO SOLO URBANO SOLO URBANIZABLE SOLO DE NUCLEO RURAL HISTORICO TRADICIONAL SOLO DE NUCLEO RURAL COMUN	ORDENACION DETALLADA SOLO URBANO O1A ORDENANZA 1 pechada O1B ORDENANZA 1 pechada O1C ORDENANZA 1 pechada O2 ORDENANZA 2 unifamiliar O3 ORDENANZA 3 conservacion O4 ORDENANZA 4 industrial-comercial O5 ORDENANZA 5 dotacional O6 ORDENANZA 6 espacios libres	LENDAS LINHA EDIFICACION COTA ALINEACIONES O1A ordenanza V nº alturas	PROTECCION DO PATRIMONIO CULTURAL 100 Nº catálogo BEN CATALOGADO Patrimonio Arquitectónico Patrimonio Etnográfico Xacimento Arqueolóxico Referencial/Achadego Escudo CONTORNO DE PROTECCION Ben arquitectónico etnográfico Xacimento Arqueolóxico ORDENANZAS DE PROTECCION Finca singular	AFECCIONS SECTORIAIS Lei 9/2001 Zona de Especial Protección dos Valores Naturais RDL 1/2001 Zona de policía Plan de Cauces Directiva "Marco del auga" Corredor ecolóxico Ambito de Protección específica do Medio Fluvial Tramo urbano Nº de tramo Punto quilométrico	DOTACIONES E EQUIPAMENTOS 100 Nº catálogo Fonte Descripción	LENDAS CARTOGRAFICAS 125 Curvas de nivel, cota 100.20 Punto acotado, cota Rio e regatos Regos e canles Pecho, muro, cultivo 110kV Línea eléctrica	DISTRIBUCION DAS FOLLAS
---	---	--	--	---	--	--	------------------------------------

Plan Xeral de Ordenación Municipal do Concello de Friol
 Fase: Aprobación inicial
 Data: Marzo 2.013
Ordenación e Xestión Solo Urbano e Urbanizable
 Director do Plan: Manuel E. López Vázquez
 Consultora: Otea
 Plano: **0.3.6.**
 Escala: 1:1.000



CLASIFICACION DO SOLO

- SOLO URBANO
- SOLO DE NÚCLEO RURAL HISTÓRICO TRADICIONAL
- SOLO URBANIZABLE
- SOLO DE NÚCLEO RURAL COMÚN

ORDENACION DETALLADA SOLO URBANO

- | | | |
|---|--------------------------------------|--|
| O1A ORDENANZA 1 pechadas | O2 ORDENANZA 2 unifamiliar | O4 ORDENANZA 4 industrial-comercial |
| O1B ORDENANZA 1 pechada | O3 ORDENANZA 3 conservación | O5 ORDENANZA 5 dotacional |
| O1C ORDENANZA 1 pechada espazos libres | O6 ORDENANZA 6 espazos libres | |

LENDAS

- LÍNEA EDIFICACION COTA
- ALINEACIONS
- O1A** ordenanza
- V** nº alturas

PROTECCIÓN DO PATRIMONIO CULTURAL

- 100 Nº catálogo BEN CATALOGADO
- Patrimonio Arquitectónico
- Patrimonio Etnográfico
- Xacemento Arqueolóxico
- Referencia/Achadego
- Escudo
- CONTORNO DE PROTECCION Ben arquitectónico etnográfico
- Xacemento Arqueolóxico
- ORDENANZAS DE PROTECCION Finca singular

AFECCIONS SECTORIAIS

- Lei 9/2001 Zona de Especial Protección dos Valores Naturais
- RDL 1/2001 Zona de policía
- Plan de Cauces Directiva "Marco del agua" Corredor ecolóxico
- Ambito de Protección específica do Medio Fluvial Tramo urbano Nº de tramo Punto quilométrico

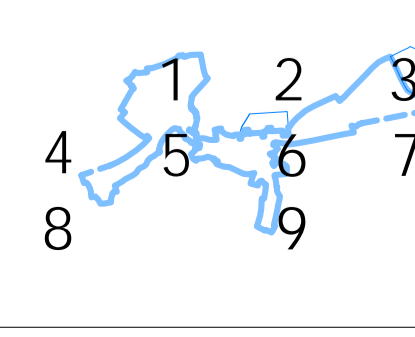
DOTACIONES E EQUIPAMENTOS


- 100 Nº catálogo
- Fonte
- Descrición

LENDAS CARTOGRAFICAS

- 125 Curvas de nivel, cota
- 100-20 Punto acotado, cota
- Ríos e regatos
- Regos e canles
- Peches, muro, cultivo
- 110kV Línea eléctrica

DISTRIBUCIÓN DAS FOLLAS






Plan Xeral de Ordenación Municipal do Concello de Friol

Ordenación e Xestión Solo Urbano e Urbanizable

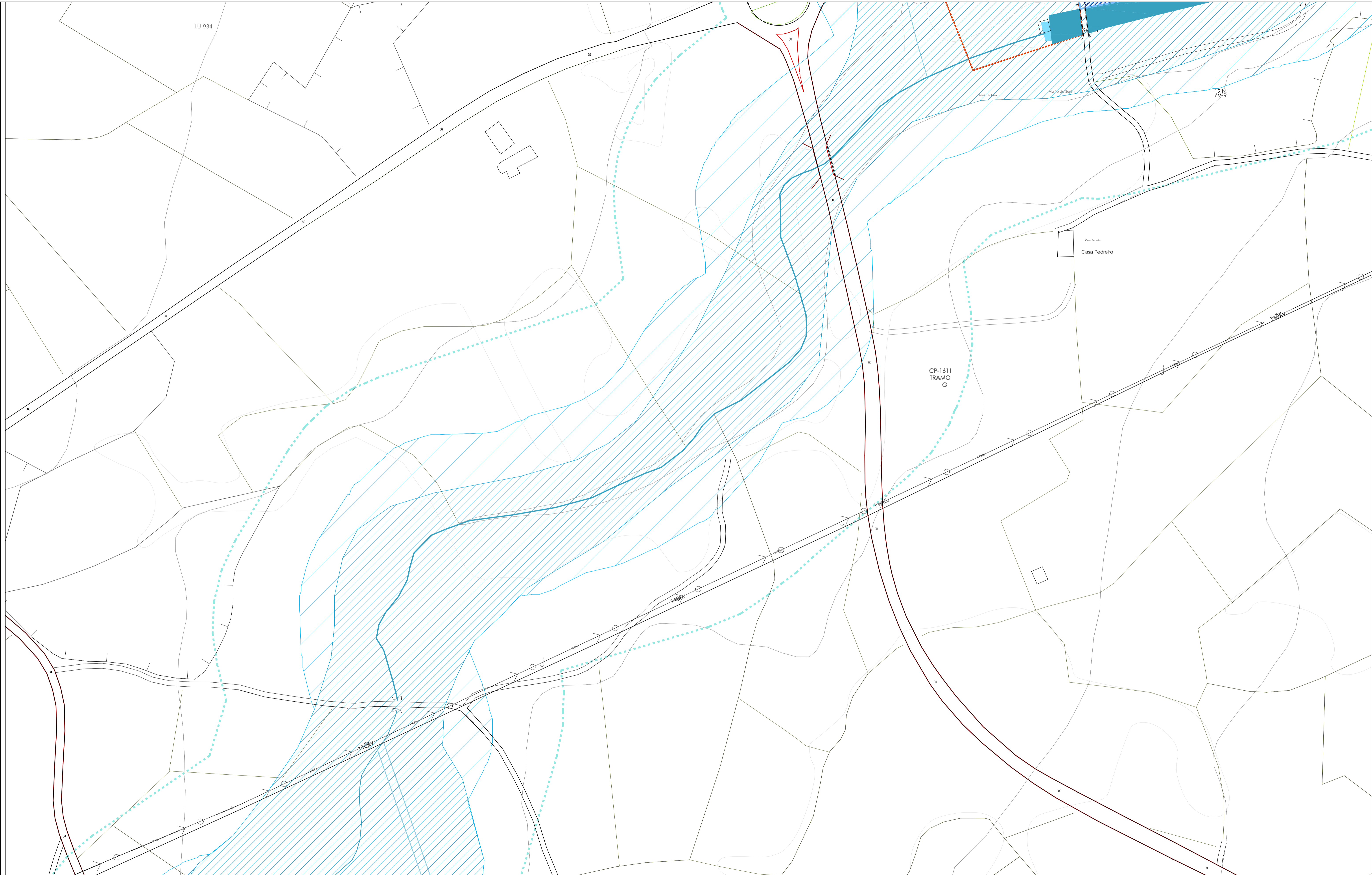
Plano: **0.3.7.**

Fase: Aprobación Inicial
Data: Marzo 2.013

Director do Plan:
Manuel E. López Vázquez

Consultoría:


Escala: 1:1.000



CLASIFICACION DO SOLO

- SOLO URBANO
- SOLO URBANIZABLE
- SOLO DE NUCLEO RURAL HISTORICO TRADICIONAL
- SOLO DE NUCLEO RURAL COMUN

ORDENACION DETALLADA SOLO URBANO

- ORDENANZA 1 pechada
- ORDENANZA 2 unifamiliar
- ORDENANZA 4 industrial-comercial
- ORDENANZA 1 pechada
- ORDENANZA 3 conservación
- ORDENANZA 5 dotacional
- ORDENANZA 6 espacios libres
- ORDENANZA 1 pechada espacios libres

LENDAS

- LÍNEA EDIFICACION COTA
- ALINEACIONS
- ordenanza
- nº alturas

PROTECCIÓN DO PATRIMONIO CULTURAL

- Nº catálogo BEN CATALOGADO
- Patrimonio Arquitectónico
- Patrimonio Etnográfico
- Xacemento Arqueolóxico
- Referencia/Achadego
- Escudo
- CONTORNO DE PROTECCION Ben arquitectónico etnográfico
- Xacemento Arqueolóxico
- ORDENANZAS DE PROTECCION Finca singular

AFECCIÓNES SECTORIAIS

- Lei 9/2001 Zona de Especial Protección dos Valores Naturais
- RDL 1/2001 Zona de policía
- Plan de Cauces Directiva "Marco del agua" Corredor ecolóxico
- Ambito de Protección específica do Medio Fluvial Tramo urbano
- Nº de tramo
- Punto quilométrico

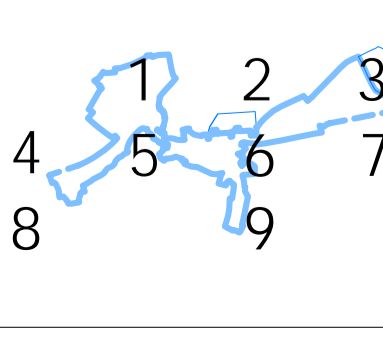
DOTACIONES E EQUIPAMENTOS

- Nº catálogo
- Fonte
- Descripción

LENDAS CARTOGRAFICAS

- Curvas de nivel, cota
- Punto acotado, cota
- Río e regatos
- Regos e canles
- Pecho, muro, cultivo
- Línea eléctrica

DISTRIBUCIÓN DAS FOLLAS



Plan Xeral de Ordenación Municipal do Concello de Friol

Ordenación e Xestión Solo Urbano e Urbanizable

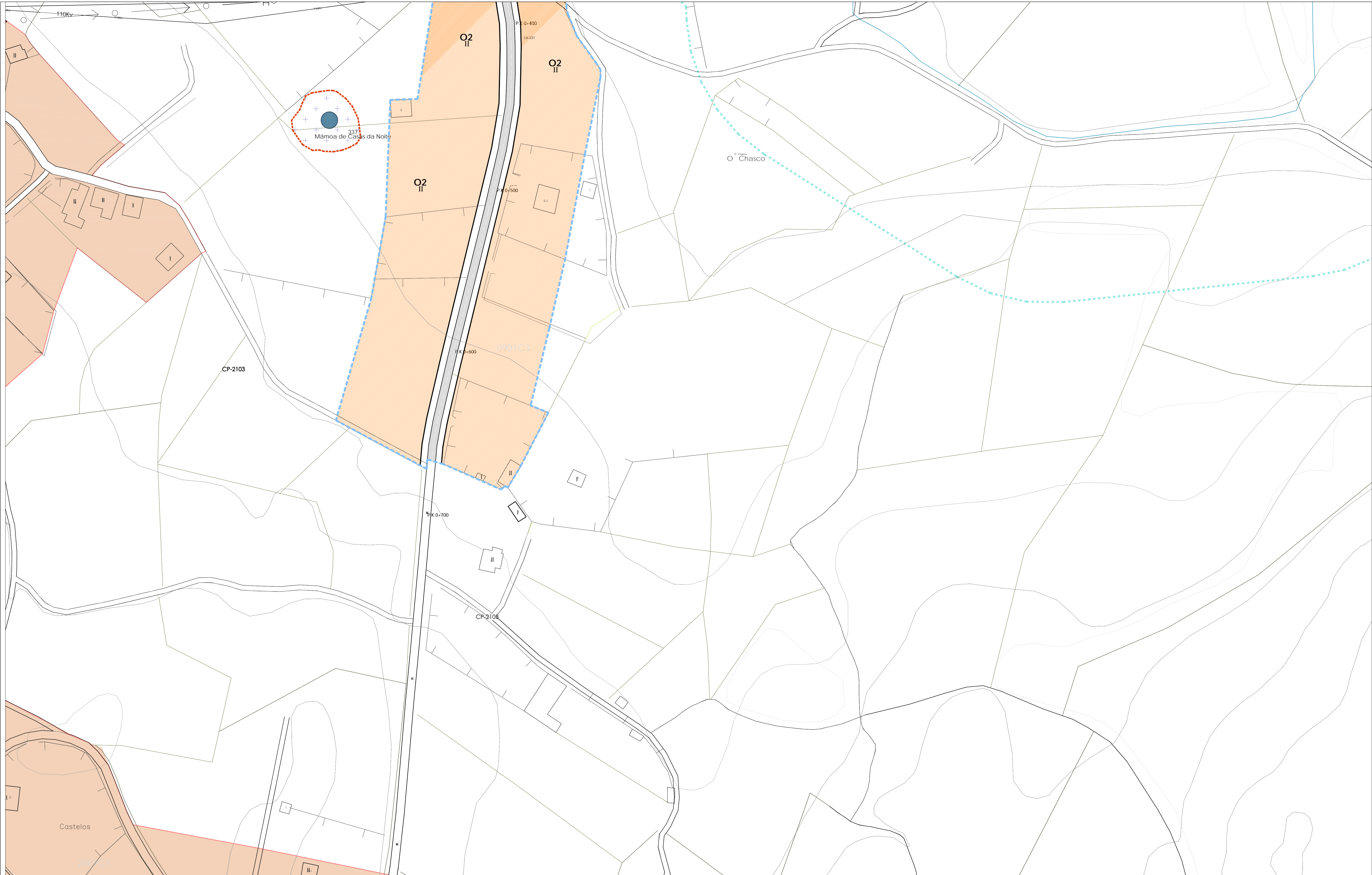
Plano: **O.3.8.**

Fase: Aprobación inicial
Data: Marzo 2.013

Director do Plan:
Manuel E. López Vázquez

Consultoría:

Escala: 1:1.000



<p>CLASIFICACION DO SOLO</p> <ul style="list-style-type: none"> SOLO URBANO SOLO URBANIZABLE SOLO DE NUCLEO RURAL HISTORICO TRADICIONAL SOLO DE NUCLEO RURAL COMUN 	<p>ORDENACION DETALLADA SOLO URBANO</p> <ul style="list-style-type: none"> O1A ORDENANZA 1 pechada O1B ORDENANZA 1 pechada O1C ORDENANZA 1 pechada espazos libres O2 ORDENANZA 2 unifamiliar O3 ORDENANZA 3 conservacion O4 ORDENANZA 4 industrial-comercial O5 ORDENANZA 5 dotacional O6 ORDENANZA 6 espazos libres 	<p>LENDA</p> <ul style="list-style-type: none"> LIÑA EDIFICACION COTA ALINEACIONS O1A ordenanza V nº alturas 	<p>PROTECCION DO PATRIMONIO CULTURAL</p> <ul style="list-style-type: none"> 100 Nº catálogo BEN CATALOGADO Patrimonio Arquitectónico Patrimonio Etnográfico Xacemento Arqueolóxico Referencia/Achadego E Escudo CONTORNO DE PROTECCION Ben arquitectónico etnográfico Xacemento Arqueolóxico Finca singular 	<p>AFECCIONS SECTORIAIS</p> <ul style="list-style-type: none"> Lei 9/2001 Zona de Especial Protección dos Valores Naturais RDL 1/2001 Zona de policía Plan de Cauces Directiva "Marco del agua" Corredor ecolóxico Ámbito de Protección específica do Medio Fluvial Tramo urbano Nº de tramo Punto quilométrico 	<p>DOTACIONES E EQUIPAMENTOS</p> <ul style="list-style-type: none"> 100 Nº catálogo Fonte Descrición 	<p>LENDA CARTOGRAFICA</p> <ul style="list-style-type: none"> 125 Curvas de nivel, cota 100-20 Punto acotado, cota Riños e regatos Regos e canles Peches, muro, cultivo LIÑA eléctrica 	<p>DISTRIBUCION DAS FOLLAS</p>	<p>Plan Xeral de Ordenación Municipal do Concello de Friol</p> <p>Fase: Aprobación inicial Data: Marzo 2.013</p> <p>Ordenación e Xestión Solo Urbano e Urbanizable</p> <p>Director do Plan: Manuel E. López Vázquez Consultoría: Otea</p> <p>Plano: 0.3.9. Escala: 1:1.000</p>
---	---	---	--	--	--	--	---------------------------------------	--