

LENDA CARTOGRÁFICA

| | |
|--|---------------------------|
| | Curvas de nivel, cota |
| | Punto acotado, cota |
| | Rios e regueiros |
| | Regos e canles |
| | Peches |
| | Muro |
| | Cultivo |
| | Liña eléctrica |
| | Estrada Autónoma 1º |
| | Estrada Autónoma compl. |
| | Estrada Provincial |
| | Estrada Municipal/Camiños |

DOTACIONES E EQUIPAMENTOS

| | | | | | |
|-----|-----------------------|----|-------------------|--|----------------|
| | Dotacións | | Solo dotacional | | Espazos libres |
| 100 | Nº catálogo | C | Camping | | |
| E | Educativo/Docente | H | Hoteleiro | | |
| S | Sanitario/Asistencial | SP | Servizos Públicos | | |
| SC | Social/Cultural | P | Aparcadeiros | | |
| D | Deportivo | I | Infraestruturas | | |
| R | Relixioso | CE | Cemiterio | | |
| A | Administrativo | EL | Espazos libres | | |
| CM | Comercial | O | Ocio | | |

CLASIFICACIÓN DO SOLO

| | | | |
|--|--|--|--|
| | (SU) Solo Urbano | | (SRPF) Solo rústico de especial protección forestal |
| | (SNHT) Solo de Núcleo Rural Histórico Tradicional | | (SRPI) Solo rústico de especial protección infraestruturas |
| | (SNC) Solo de Núcleo Rural Común | | (SRPP) Solo rústico de especial protección do patrimonio |
| | (SURB) Solo Urbanizable delimitado | | (SRPEN) Solo rústico de especial de espacios naturales |
| | (SRPAG) Solo rústico de especial protección agropecuaria | | (SRPA) Solo rústico de especial protección de augas |

PROTECCIÓN DO PATRIMONIO CULTURAL

| | | | |
|-----|--------------------------------|--|----------------------------|
| 100 | Nº catálogo | | BEN CATALOGADO |
| | Patrimonio Arquitectónico | | Patrimonio Etnográfico |
| | Xacemento Arqueolóxico | | Referencia/Achádego |
| | Escudo | | CAMIÑO DE SANTIAGO |
| | Camino de Santiago | | Zona lateral de protección |
| | Zona de protección do contorno | | |

AFECCIÓNS SECTORIAIS

| | | | |
|--|--|--|--|
| | EN | | Lei 9/2001 Zona de Especial Protección dos Valores Naturais |
| | RDL 1/2001 | | Plan de Cauces Directiva 'Marco del agua' Corredor ecolóxico |
| | Ambito de Protección específica do Medio Fluvial | | Ambito proxecto sectorial |
| | TRAMO 1 | | Punto quilométrico |

Plan Xeral de Ordenación Municipal do Concello de Friol

Planos de Ordenación dos núcleos rurais

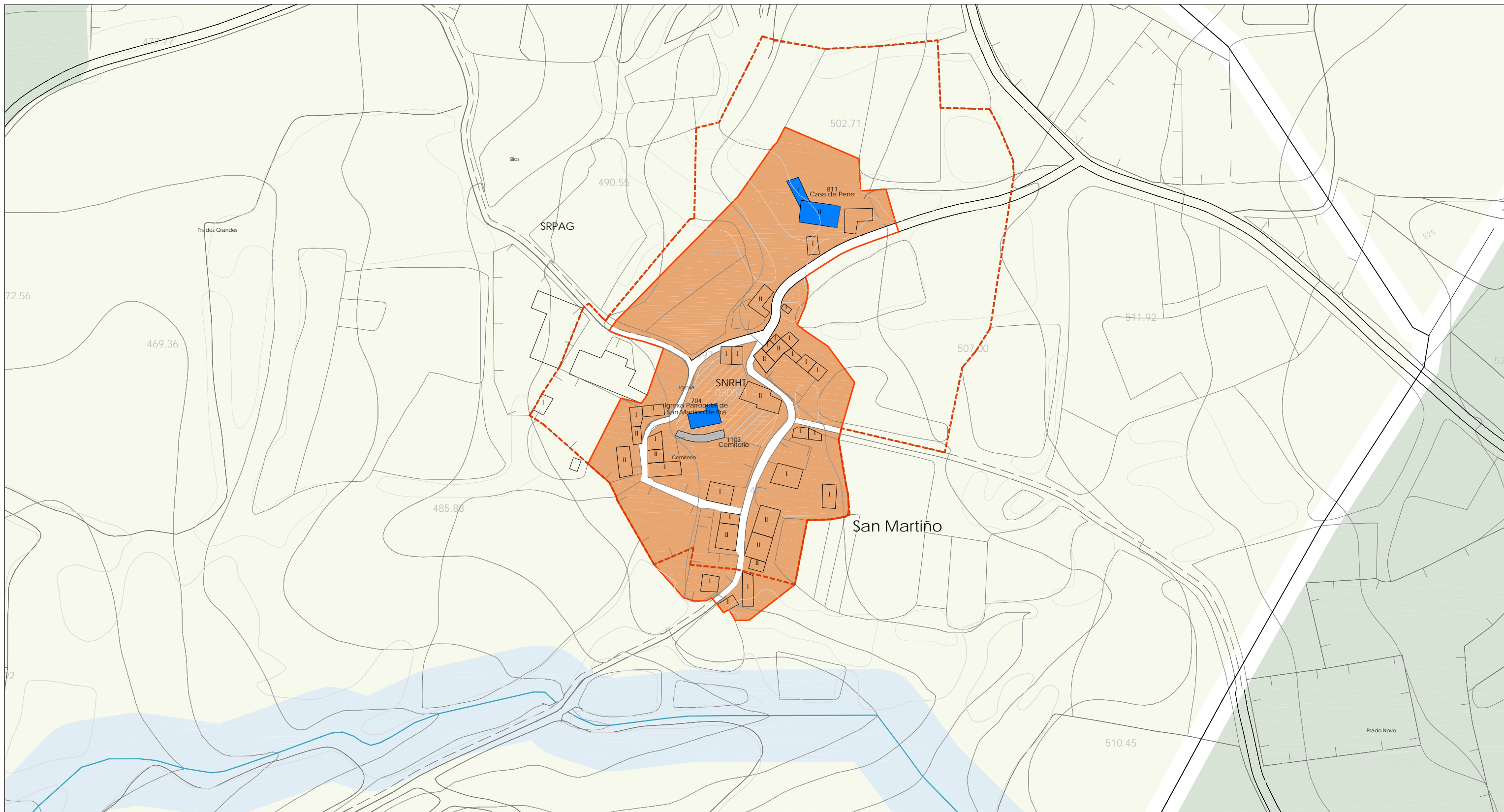
Fase: Aprobación inicial NºPlano: O2-03

Data: Marzo 2013 Folla: 01

Escala: 1/2000

Director do Plan:

Consultoría:



LENDA CARTOGRÁFICA

| | |
|--|---------------------------|
| | Curvas de nivel, cota |
| | Punto acotado, cota |
| | Ríos e regueiros |
| | Regos e canles |
| | Peche |
| | Muro |
| | Cultivo |
| | Liña eléctrica |
| | Estrada Autonómica 1º |
| | Estrada Autonómica compl. |
| | Estrada Provincial |
| | Estrada Municipal/Camiños |

DOTACIONES E EQUIPAMENTOS

| | | | | | |
|-----|-----------------------|----|-------------------|--|----------------|
| | Dotacións | | Solo dotacional | | Espazos libres |
| 100 | Nº catálogo | C | Camping | | |
| E | Educativo/Docente | H | Hoteleiro | | |
| S | Sanitario/Asistencial | SP | Servizos Públicos | | |
| SC | Social/Cultural | P | Aparcadoiros | | |
| D | Deportivo | I | Infraestruturas | | |
| R | Relixioso | | Servizos | | |
| A | Administrativo | CE | Cemiterio | | |
| CM | Comercial | EL | Espazos libres | | |
| | | O | Ocio | | |

CLASIFICACIÓN DO SOLO

| | | | |
|--|--|--|--|
| | (SU) Solo Urbano | | (SRPF) Solo rústico de especial protección forestal |
| | (SNHT) Solo de Núcleo Rural Histórico Tradicional | | (SRPI) Solo rústico de especial protección infraestruturas |
| | (SNC) Solo de Núcleo Rural Común | | (SRPP) Solo rústico de especial protección do patrimonio |
| | (SURB) Solo Urbanizable delimitado | | (SRPEN) Solo rústico de especial de espacios naturais |
| | (SRPAG) Solo rústico de especial protección agropecuaria | | (SRPA) Solo rústico de especial protección de augas |

PROTECCIÓN DO PATRIMONIO CULTURAL

| | | | |
|-----|--------------------------------|--|----------------------------|
| 100 | Nº catálogo | | BEN CATALOGADO |
| | Patrimonio Arquitectónico | | Patrimonio Etnográfico |
| | Xacemento Arqueolóxico | | Referencia/Achádego |
| | Escudo | | CAMIÑO DE SANTIAGO |
| | Camiño de Santiago | | Zona lateral de protección |
| | Zona de protección do contorno | | |

AFECCIÓNS SECTORIAIS

| | | | |
|--|---------------------------|--|---|
| | EN | | Lei 9/2001 Zona de Especial Protección dos Valores Naturais |
| | Zona de policía | | RDL 1/2001 Plan de Cauces Directiva 'Marco del agua' Corredor ecolóxico |
| | Corredor ecolóxico | | Ambito de Protección específica do Medio Fluvial |
| | Ambito proxecto sectorial | | TRAMO 1 Tramo urbano Nº de tramo |
| | Punto quilométrico | | ✕ P.K.1+500 |

Plan Xeral de Ordenación Municipal do Concello de Friol

Planos de Ordenación dos núcleos rurais

Fase: Aprobación inicial NºPlano: O2-03

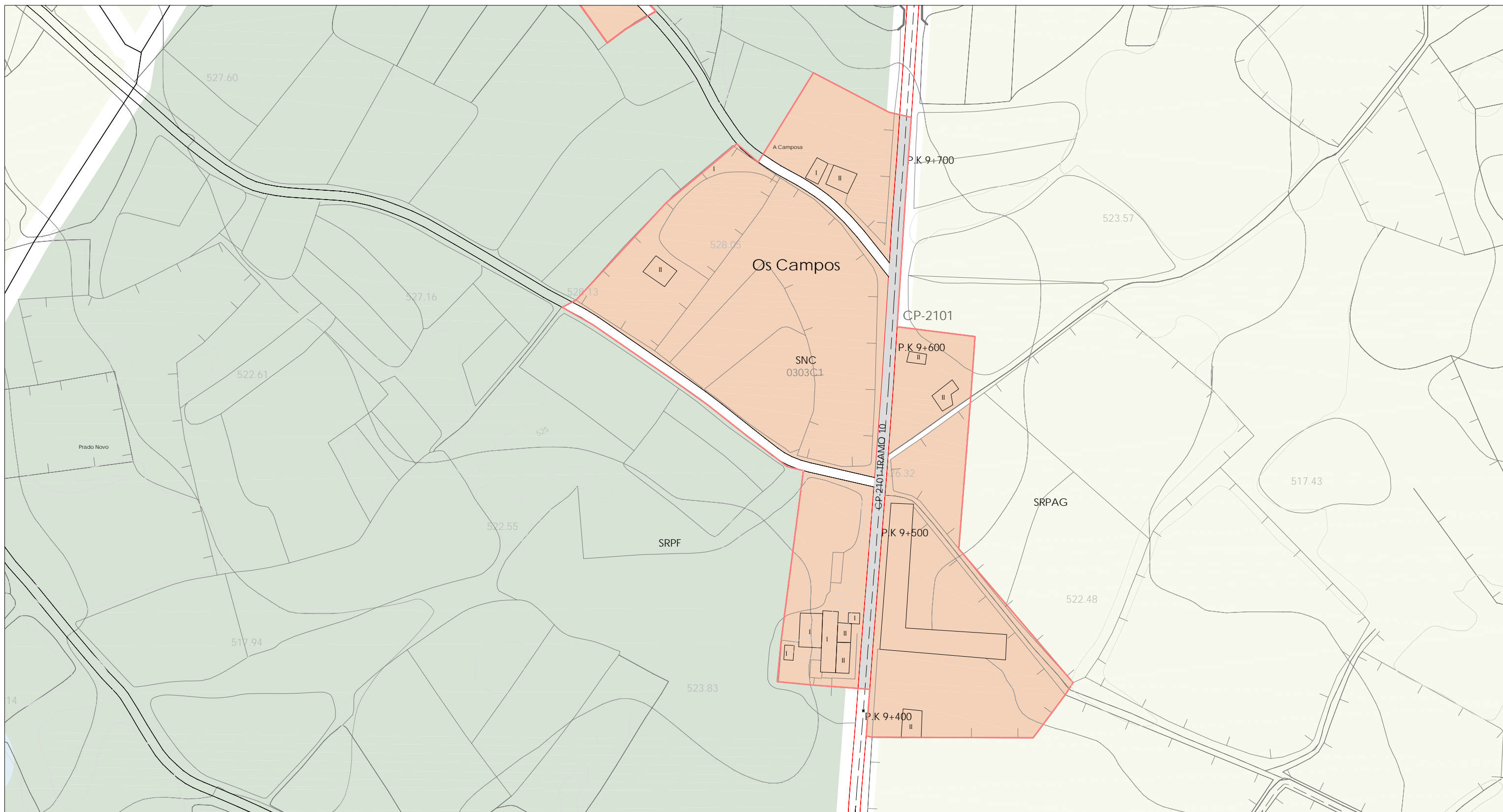
Data: Marzo 2013 Folla: 02

Escala: 1/2000

Director do Plan:

Consultoría:

Otea
planos e proxectos



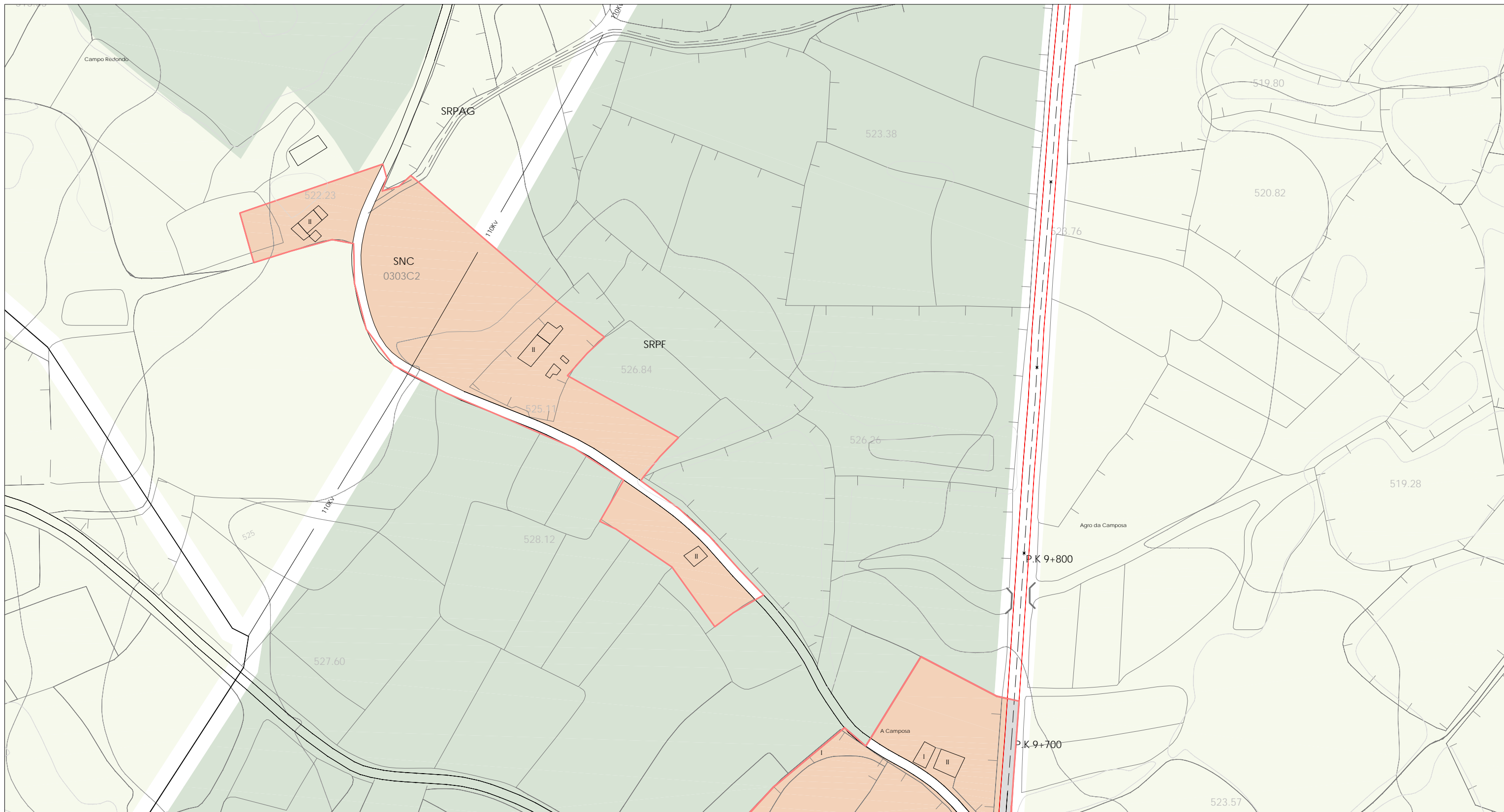
| LENDAS CARTOGRÁFICAS | DOTACIONES E EQUIPAMENTOS | CLASIFICACIÓN DO SOLO | PROTECCIÓN DO PATRIMONIO CULTURAL | AFECCIÓNS SECTORIAIS |
|--|--|---|---|--|
| <ul style="list-style-type: none"> 125 Curvas de nivel, cota 1020.20 Punto acotado, cota Rios e regueiros Regos e canles Peches Muro Cultivo Liña eléctrica Estrada Autónoma 1º Estrada Autónoma compl. Estrada Provincial Estrada Municipal/Camiños | <ul style="list-style-type: none"> 100 Nº catálogo E Educativo/Docente S Sanitario/Asistencial SC Social/Cultural D Deportivo R Relixioso A Administrativo CM Comercial C Camping H Hoteleiro SP Servizos Públicos P Aparcadoiros I Infraestruturas Servizos CE Cemiterio EL Espazos libres O Ocio | <ul style="list-style-type: none"> (SU) Solo Urbano (SNHT) Solo de Núcleo Rural Histórico Tradicional (SNC) Solo de Núcleo Rural Común (SURB) Solo Urbanizable delimitado (SRPAG) Solo rústico de especial protección agropecuaria (SRPF) Solo rústico de especial protección forestal (SRPI) Solo rústico de especial protección infraestruturas (SRPP) Solo rústico de especial protección do patrimonio (SRPEN) Solo rústico de especial de espazos naturais (SRPA) Solo rústico de especial protección de augas | <ul style="list-style-type: none"> 100 Nº catálogo BEN CATALOGADO <ul style="list-style-type: none"> Patrimonio Arquitectónico Patrimonio Etnográfico Xacemento Arqueolóxico Referencia/Achadego E Escudo CAMIÑO DE SANTIAGO <ul style="list-style-type: none"> Camino de Santiago Zona lateral de protección Zona de protección do contorno | <ul style="list-style-type: none"> CONTORNO DE PROTECCIÓN <ul style="list-style-type: none"> Ben arquitectónico etnográfico Xacemento Arqueolóxico ORDENANZAS DE PROTECCIÓN <ul style="list-style-type: none"> Finca singular Núcleo singular AFECCIÓNS SECTORIAIS <ul style="list-style-type: none"> EN Lei 9/2001 Zona de Especial Protección dos Valores Naturais RDL 1/2001 Zona de policía Plan de Cauces Directiva 'Marco del agua' Corredor ecolóxico Ámbito de Protección específica do Medio Fluvial Ámbito proxecto sectorial TRAMO 1 Tramo urbano Nº de tramo ⊗ P.K.1+500 Punto quilométrico |

Plan Xeral de Ordenación Municipal do **Concello de Friol**

Planos de Ordenación dos núcleos rurais

Fase: Aprobación inicial Nº Plano: O2-03
 Data: Marzo 2013 Folla: 03
 Escala: 1/2000

Director do Plan: Consultoría:



| LENDA CARTOGRÁFICA | DOTACIONES E EQUIPAMENTOS | CLASIFICACIÓN DO SOLO | PROTECCIÓN DO PATRIMONIO CULTURAL | AFECCIÓNS SECTORIAIS |
|---|---|--|---|--|
| <ul style="list-style-type: none"> 125 Curvas de nivel, cota 1020.20 Punto acotado, cota Ríos e regueiros Regos e canles Peche Muro Cultivo Liña eléctrica LU-232 Estrada Autonómica 1º LU-234 Estrada Autonómica compl. CP-2611 Estrada Provincial Estrada Municipal/Camiños | <ul style="list-style-type: none"> Dotacións 100 Nº catálogo E Educativo/Docente S Sanitario/Asistencial SC Social/Cultural D Deportivo R Relixioso A Administrativo CM Comercial C Camping H Hoteleiro SP Servizos Públicos P Aparcaíros I Infraestruturas Servizos CE Cemiterio EL Espazos libres O Ocio | <ul style="list-style-type: none"> Solo dotacional Espazos libres (SU) Solo Urbano (SNHT) Solo de Núcleo Rural Histórico Tradicional (SNC) Solo de Núcleo Rural Común (SURB) Solo Urbanizable delimitado (SRPAG) Solo rústico de especial protección agropecuaria (SRPF) Solo rústico de especial protección forestal (SRPI) Solo rústico de especial protección infraestruturas (SRPP) Solo rústico de especial protección do patrimonio (SRPEN) Solo rústico de especial de espazos naturais (SRPA) Solo rústico de especial protección de augas | <ul style="list-style-type: none"> 100 Nº catálogo BEN CATALOGADO Patrimonio Arquitectónico Patrimonio Etnográfico Xacemento Arqueolóxico Referencia/Achádego E Escudo CAMIÑO DE SANTIAGO Camiño de Santiago Zona lateral de protección Zona de protección do contorno | <ul style="list-style-type: none"> EN Lei 9/2001 Zona de Especial Protección dos Valores Naturais RDL 1/2001 Zona de policía Plan de Cauces Directiva 'Marco del auga' Corredor ecolóxico Ámbito de Protección específica do Medio Fluvial Ámbito proxecto sectorial TRAMO 1 Tramo urbano Nº de tramo ✕P.K.1+500 Punto quilométrico |

Plan Xeral de Ordenación Municipal do **Concello de Friol**

Planos de Ordenación dos núcleos rurais

Fase: Aprobación inicial NºPlano: O2-03

Data: Marzo 2013 Folla: 04

Escala: 1/2000

Director do Plan: Consultoría:

Manuel E. López Vázquez
Arquitecto Col. 1508

Otea
planos y proyectos