

LENDA CARTOGRÁFICA	DOTACIONES E EQUIPAMENTOS	CLASIFICACIÓN DO SOLO	PROTECCIÓN DO PATRIMONIO CULTURAL	AFECCIÓNS SECTORIAIS
<ul style="list-style-type: none"> 125 Curvas de nivel, cota 1020.20 Punto acotado, cota Rios e regueiros Regos e canles Peche Muro Cultivo Liña eléctrica Estrada Autónoma 1º Estrada Autónoma compl. Estrada Provincial Estrada Municipal/Camiños 	<ul style="list-style-type: none"> Dotacións Nº catálogo E Educativo/Docente S Sanitario/Asistencial SC Social/Cultural D Deportivo R Relixioso A Administrativo CM Comercial C Camping H Hoteleiro SP Servizos Públicos P Aparcaoiros I Infraestruturas Servizos CE Cemiterio EL Espazos libres O Ocio 	<ul style="list-style-type: none"> Solo dotacional Espazos libres (SU) Solo Urbano (SNHT) Solo de Núcleo Rural Histórico Tradicional (SNC) Solo de Núcleo Rural Común (SURB) Solo Urbanizable delimitado (SRPAG) Solo rústico de especial protección agropecuaria (SRPF) Solo rústico de especial protección forestal (SRPI) Solo rústico de especial protección infraestructuras (SRPP) Solo rústico de especial protección do patrimonio (SRPEN) Solo rústico de especial de espazos naturais (SRPA) Solo rústico de especial protección de augas 	<ul style="list-style-type: none"> 100 Nº catálogo BEN CATALOGADO Patrimonio Arquitectónico Patrimonio Etnográfico Xacemento Arqueolóxico Referencia/Achádego E Escudo CAMIÑO DE SANTIAGO Camiño de Santiago Zona lateral de protección Zona de protección do contorno 	<ul style="list-style-type: none"> EN Lei 9/2001 Zona de Especial Protección dos Valores Naturais RDL 1/2001 Zona de policía Plan de Cauces Directiva 'Marco del auga' Corredor ecolóxico Ámbito de Protección específica do Medio Fluvial Ámbito proxecto sectorial TRAMO 1 Tramo urbano Nº de tramo ⊗ P.K.1+500 Punto quilométrico

Plan Xeral de Ordenación Municipal do
Concello de Friol

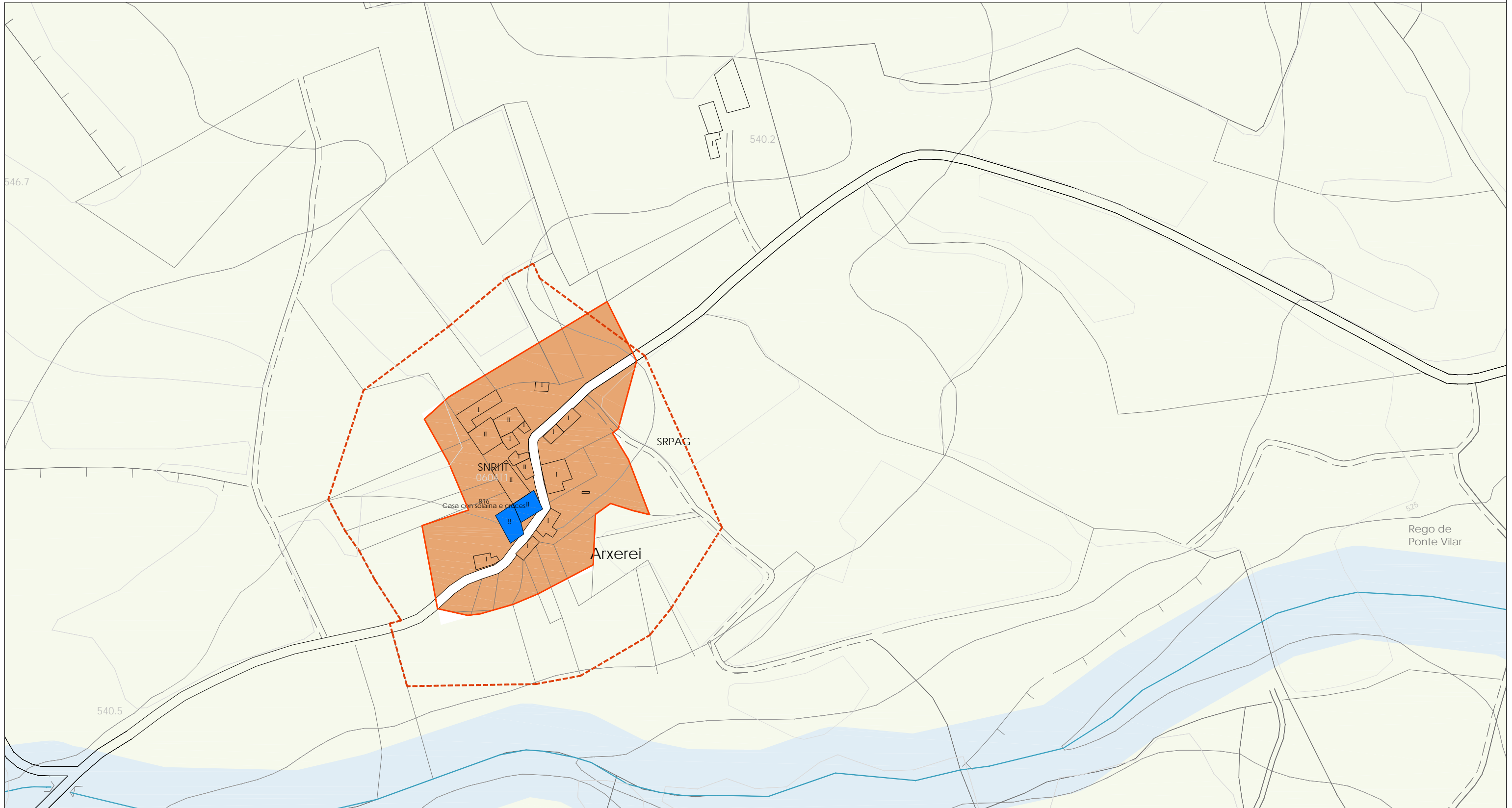
Planos de Ordenación dos núcleos rurais

Fase: Aprobación inicial Nº Plano: O2-06
Data: Marzo 2013 Folla: 01
Escala: 1/2000

Director do Plan: Consultoría:

Manuel E. López Vázquez
Arquitecto Colex. 1508

Otea
planos y proyectos



LENDAS CARTOGRÁFICAS

	Curvas de nivel, cota
	Punto acotado, cota
	Ríos e regueiros
	Regos e canles
	Peches
	Muro
	Cultivo
	Liña eléctrica
	Estrada Autónoma 1º
	Estrada Autónoma compl.
	Estrada Provincial
	Estrada Municipal/Camiños

DOTACIONES E EQUIPAMENTOS

	Dotacións		Solo dotacional		Espazos libres
100	Nº catálogo	C	Camping		
E	Educativo/Docente	H	Hoteleiro		
S	Sanitario/Asistencial	SP	Servizos Públicos		
SC	Social/Cultural	P	Aparcadeiros		
D	Deportivo	I	Infraestruturas		
R	Relixioso		Servizos		
A	Administrativo	CE	Cemiterio		
CM	Comercial	EL	Espazos libres		
		O	Ocio		

CLASIFICACIÓN DO SOLO

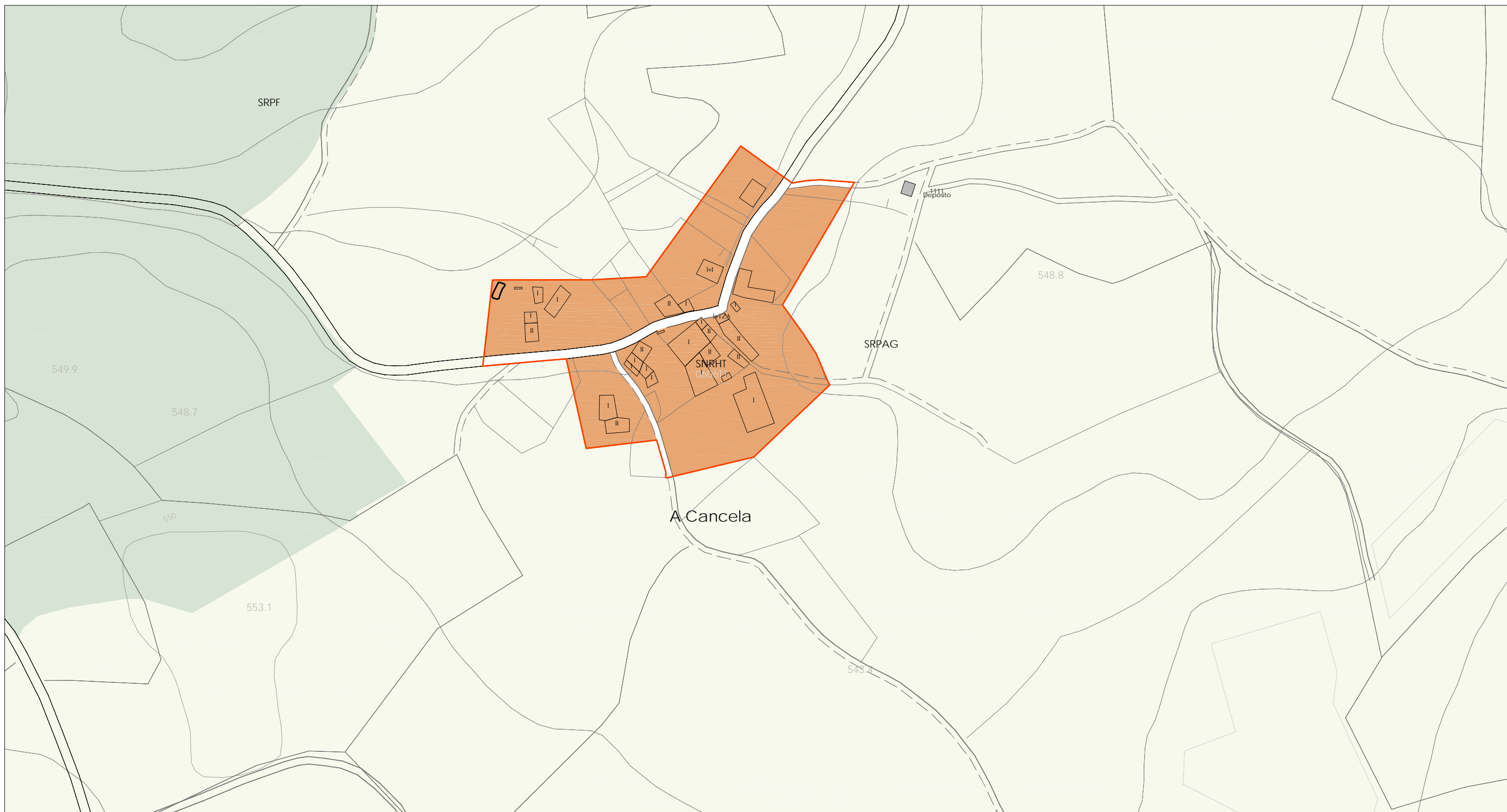
	(SU) Solo Urbano		(SRPF) Solo rústico de especial protección forestal
	(SNHT) Solo de Núcleo Rural Histórico Tradicional		(SRPI) Solo rústico de especial protección infraestruturas
	(SNC) Solo de Núcleo Rural Común		(SRPP) Solo rústico de especial protección do patrimonio
	(SURB) Solo Urbanizable delimitado		(SRPEN) Solo rústico de especial de espazos naturais
	(SRPAG) Solo rústico de especial protección agropecuaria		(SRPA) Solo rústico de especial protección de augas

PROTECCIÓN DO PATRIMONIO CULTURAL

100	Nº catálogo	CONTORNO DE PROTECCIÓN	
BEN CATALOGADO			Ben arquitectónico
	Patrimonio Arquitectónico		Xacemento Arqueolóxico
	Patrimonio Etnográfico	ORDENANZAS DE PROTECCIÓN	
	Xacemento Arqueolóxico		Fincas singulares
	Referencia/Achádego		Núcleo singular
	Escudo		
CAMIÑO DE SANTIAGO			
	Camino de Santiago		
	Zona lateral de protección		
	Zona de protección do contorno		

AFECCIÓNES SECTORIAIS

	EN	Lei 9/2001	Zona de Especial Protección dos Valores Naturais
	RDL 1/2001		Zona de policía
	Plan de Cauces	Directiva 'Marco del agua'	Corredor ecolóxico
	Ambito de Protección específica do Medio Fluvial		
	Ambito proxecto sectorial		
	TRAMO 1		Tramo urbano
	⊗ P. K.1+500		Nº de tramo



LENDA CARTOGRÁFICA

	Curvas de nivel, cota
	Punto acotado, cota
	Ríos e regueiros
	Regos e canles
	Peche
	Muro
	Cultivo
	Liña eléctrica
	Estrada Autonómica 1º
	Estrada Autonómica compl.
	Estrada Provincial
	Estrada Municipal/Camiños

DOTACIONES E EQUIPAMENTOS

	Dotacións		Solo dotacional		Espazos libres
100	Nº catálogo	C	Camping	H	Hoteleiro
E	Educativo/Docente	SP	Servizos Públicos	P	Aparcadoiros
S	Sanitario/Asistencial	I	Infraestruturas	CE	Cemiterio
SC	Social/Cultural	EL	Espazos libres	O	Ocio
D	Deportivo				
R	Relixioso				
A	Administrativo				
CM	Comercial				

CLASIFICACIÓN DO SOLO

	(SU) Solo Urbano		(SRPF) Solo rústico de especial protección forestal
	(SNHT) Solo de Núcleo Rural Histórico Tradicional		(SRPI) Solo rústico de especial protección infraestruturas
	(SNC) Solo de Núcleo Rural Común		(SRPP) Solo rústico de especial protección do patrimonio
	(SURB) Solo Urbanizable delimitado		(SRPN) Solo rústico de especial de espazos naturais
	(SRPAG) Solo rústico de especial protección agropecuaria		(SRPA) Solo rústico de especial protección de augas

PROTECCIÓN DO PATRIMONIO CULTURAL

100	Nº catálogo	CONTORNO DE PROTECCIÓN	
BEN CATALOGADO			Ben arquitectónico etnográfico
	Patrimonio Arquitectónico		Xacemento Arqueolóxico
	Patrimonio Etnográfico	ORDENANZAS DE PROTECCIÓN	
	Xacemento Arqueolóxico		Fincas singulares
	Referencia/Achádego		Núcleo singular
	Escudo	CAMIÑO DE SANTIAGO	
	Camino de Santiago		Zona lateral de protección
	Zona de protección do contorno		

AFECCIÓNS SECTORIAIS

	EN		Lei 9/2001 Zona de Especial Protección dos Valores Naturais
	Zona de policía		RDL 1/2001 Plan de Cauces Directiva 'Marco del agua' Corredor ecolóxico
	Ámbito de Protección específica do Medio Fluvial		Ámbito proxecto sectorial
	TRAMO 1 Tramo urbano Nº de tramo		Punto quilométrico

Plan Xeral de Ordenación Municipal do **Concello de Friol**

Planos de Ordenación dos núcleos rurais

Fase: Aprobación inicial NºPlano: O2-06

Data: Marzo 2013 Folla: 03

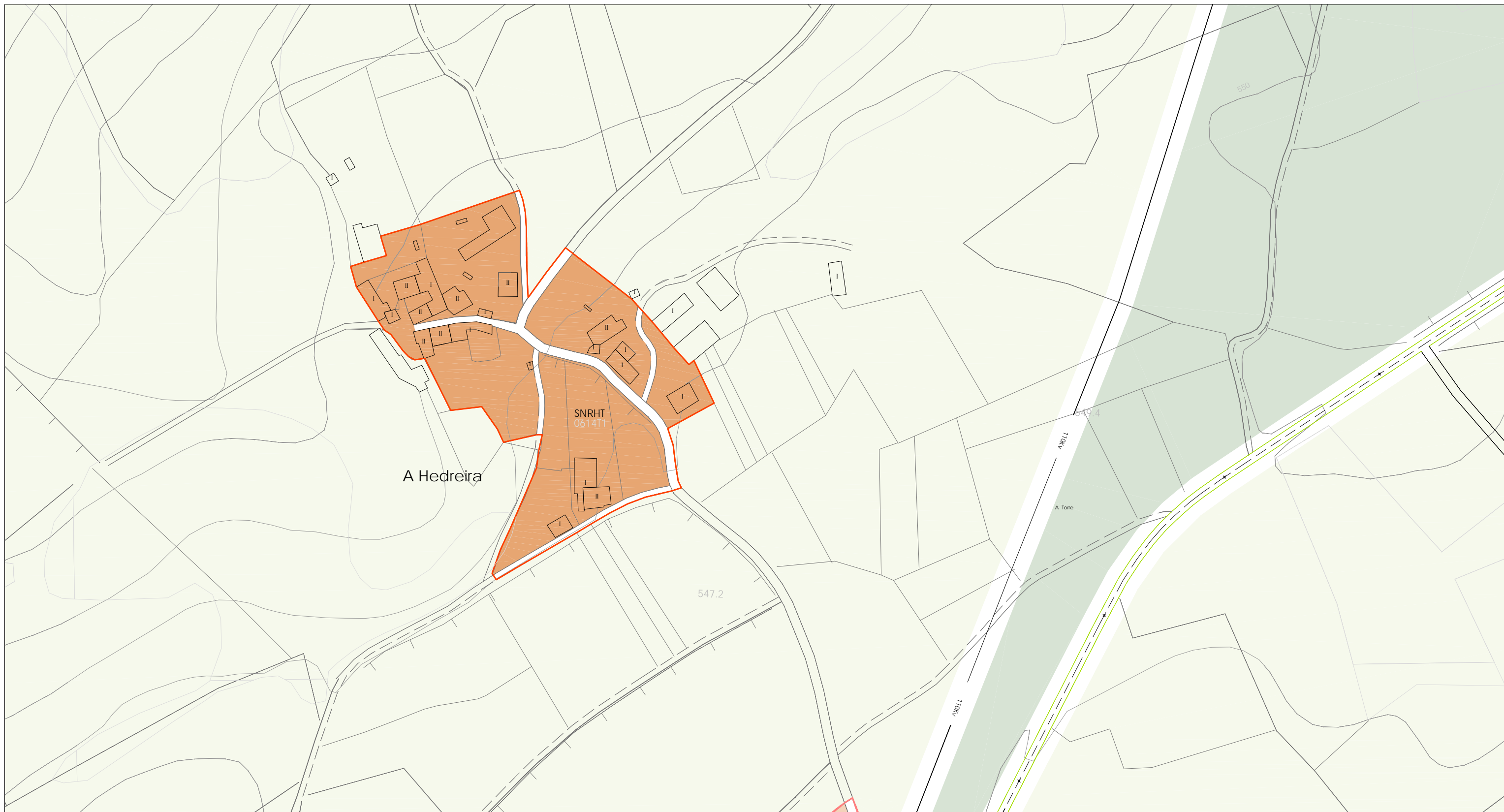
Escala: 1/2000

Director do Plan:

Consultoría:

Manuel E. López Vázquez

Otea planos y proyectos



LENDA CARTOGRÁFICA

	Curvas de nivel, cota
	Punto acotado, cota
	Ríos e regueiros
	Regos e canles
	Peche
	Muro
	Cultivo
	Liña eléctrica
	Estrada Autónoma 1º
	Estrada Autónoma compl.
	Estrada Provincial
	Estrada Municipal/Camiños

DOTACIONES E EQUIPAMENTOS

	Dotacións		Solo dotacional		Espazos libres
100	Nº catálogo	C	Camping		
E	Educativo/Docente	H	Hoteleiro		
S	Sanitario/Asistencial	SP	Servizos Públicos		
SC	Social/Cultural	P	Aparcadeiros		
D	Deportivo	I	Infraestruturas		
R	Relixioso		Servizos		
A	Administrativo	CE	Cemiterio		
CM	Comercial	EL	Espazos libres		
		O	Ocio		

CLASIFICACIÓN DO SOLO

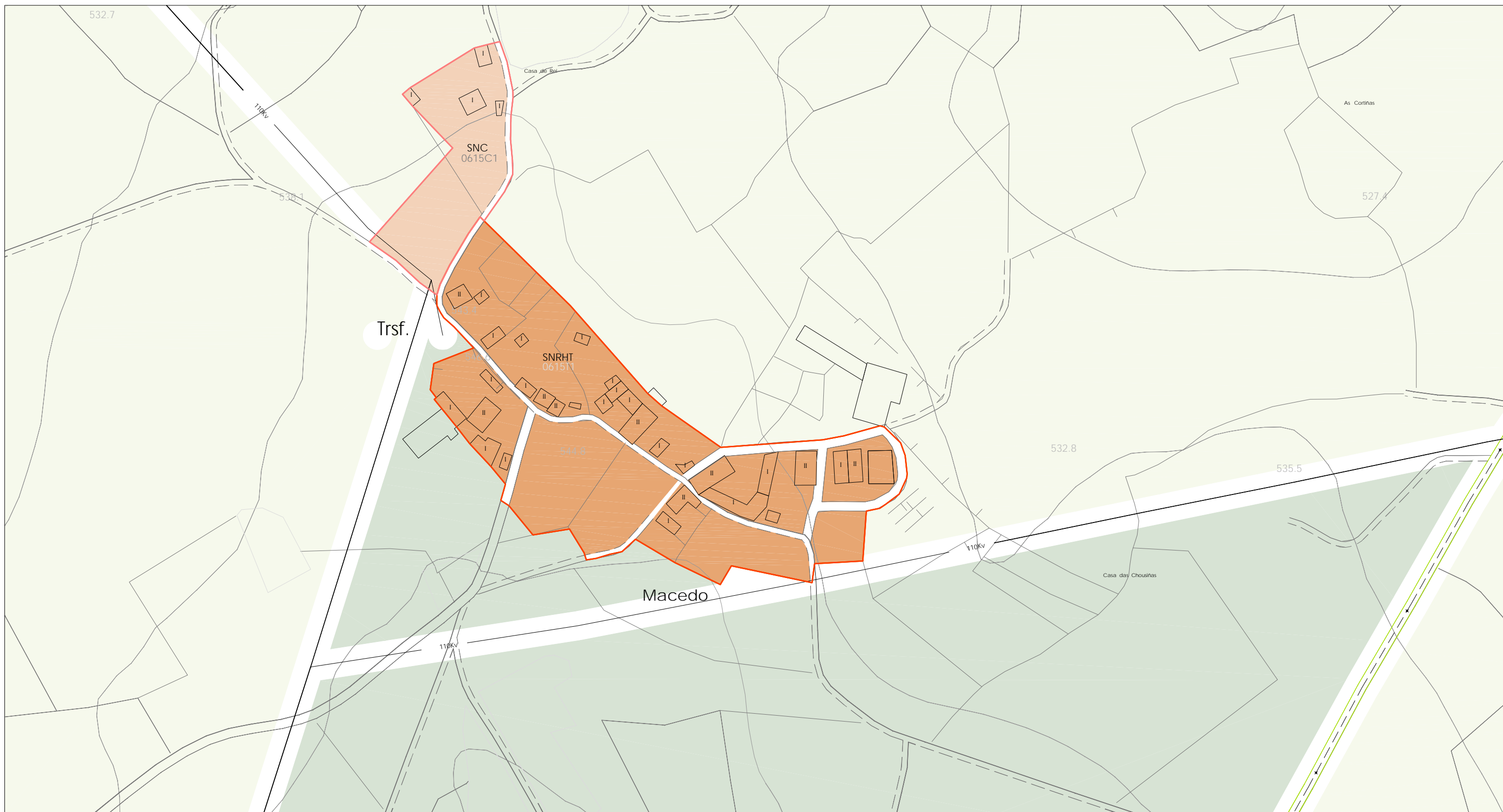
	(SU) Solo Urbano		(SRPF) Solo rústico de especial protección forestal
	(SNHT) Solo de Núcleo Rural Histórico Tradicional		(SRPI) Solo rústico de especial protección infraestruturas
	(SNC) Solo de Núcleo Rural Común		(SRPP) Solo rústico de especial protección do patrimonio
	(SURB) Solo Urbanizable delimitado		(SRPN) Solo rústico de especial de espacios naturais
	(SRPAG) Solo rústico de especial protección agropecuaria		(SRPA) Solo rústico de especial protección de augas

PROTECCIÓN DO PATRIMONIO CULTURAL

100	Nº catálogo
BEN CATALOGADO	
	Patrimonio Arquitectónico
	Patrimonio Etnográfico
	Xacemento Arqueolóxico
	Referencia/Achadego
	Escudo
CAMIÑO DE SANTIAGO	
	Camiño de Santiago
	Zona lateral de protección
	Zona de protección do contorno

AFECCIÓNS SECTORIAIS

	EN	Lei 9/2001	Zona de Especial Protección dos Valores Naturais
		RDL 1/2001	Zona de policía
		Plan de Cauces	Directiva 'Marco del agua'
		Corredor ecolóxico	
			Ámbito de Protección específica do Medio Fluvial
			Ámbito proxecto sectorial
	TRAMO 1		Tramo urbano Nº de tramo
	xP.K.1+500		Punto quilométrico



LENDA CARTOGRÁFICA	DOTACIONES E EQUIPAMENTOS	CLASIFICACIÓN DO SOLO	PROTECCIÓN DO PATRIMONIO CULTURAL	AFECCIÓNS SECTORIAIS
<ul style="list-style-type: none"> 125 Curvas de nivel, cota 1020.20 Punto acotado, cota Rios e regueiros Regos e canles Peches Muro Cultivo Liña eléctrica Estrada Autónoma 1º Estrada Autónoma compl. Estrada Provincial Estrada Municipal/Camiños 	<ul style="list-style-type: none"> Dotacións Nº catálogo E Educativo/Docente S Sanitario/Asistencial SC Social/Cultural D Deportivo R Religioso A Administrativo CM Comercial C Camping H Hoteleiro SP Servizos Públicos P Aparcadeiros I Infraestruturas Servizos CE Cemiterio EL Espazos libres O Ocio 	<ul style="list-style-type: none"> Solo dotacional Espazos libres (SU) Solo Urbano (SNHT) Solo de Núcleo Rural Histórico Tradicional (SNC) Solo de Núcleo Rural Común (SURB) Solo Urbanizable delimitado (SRPAG) Solo rústico de especial protección agropecuaria (SRPF) Solo rústico de especial protección forestal (SRPI) Solo rústico de especial protección infraestruturas (SRPP) Solo rústico de especial protección do patrimonio (SRPEN) Solo rústico de especial de espazos naturais (SRPA) Solo rústico de especial protección de augas 	<ul style="list-style-type: none"> 100 Nº catálogo BEN CATALOGADO Patrimonio Arquitectónico Patrimonio Etnográfico Xacemento Arqueolóxico Referencia/Achádego E Escudo CAMIÑO DE SANTIAGO Camiño de Santiago Zona lateral de protección Zona de protección do contorno 	<ul style="list-style-type: none"> CONTORNO DE PROTECCIÓN Ben arquitectónico etnográfico Xacemento Arqueolóxico ORDENANZAS DE PROTECCIÓN Finca singular Núcleo singular AFECCIÓNS SECTORIAIS EN Lei 9/2001 Zona de Especial Protección dos Valores Naturais RDL 1/2001 Zona de policía Plan de Cauces Directiva 'Marco del auga' Corredor ecolóxico Ámbito de Protección específica do Medio Fluvial Ámbito proxecto sectorial TRAMO 1 Tramo urbano Nº de tramo ✕P.K.1+500 Punto quilométrico

Plan Xeral de Ordenación Municipal do **Concello de Friol**

Planos de Ordenación dos núcleos rurais

Fase: Aprobación inicial NºPlano: O2-06

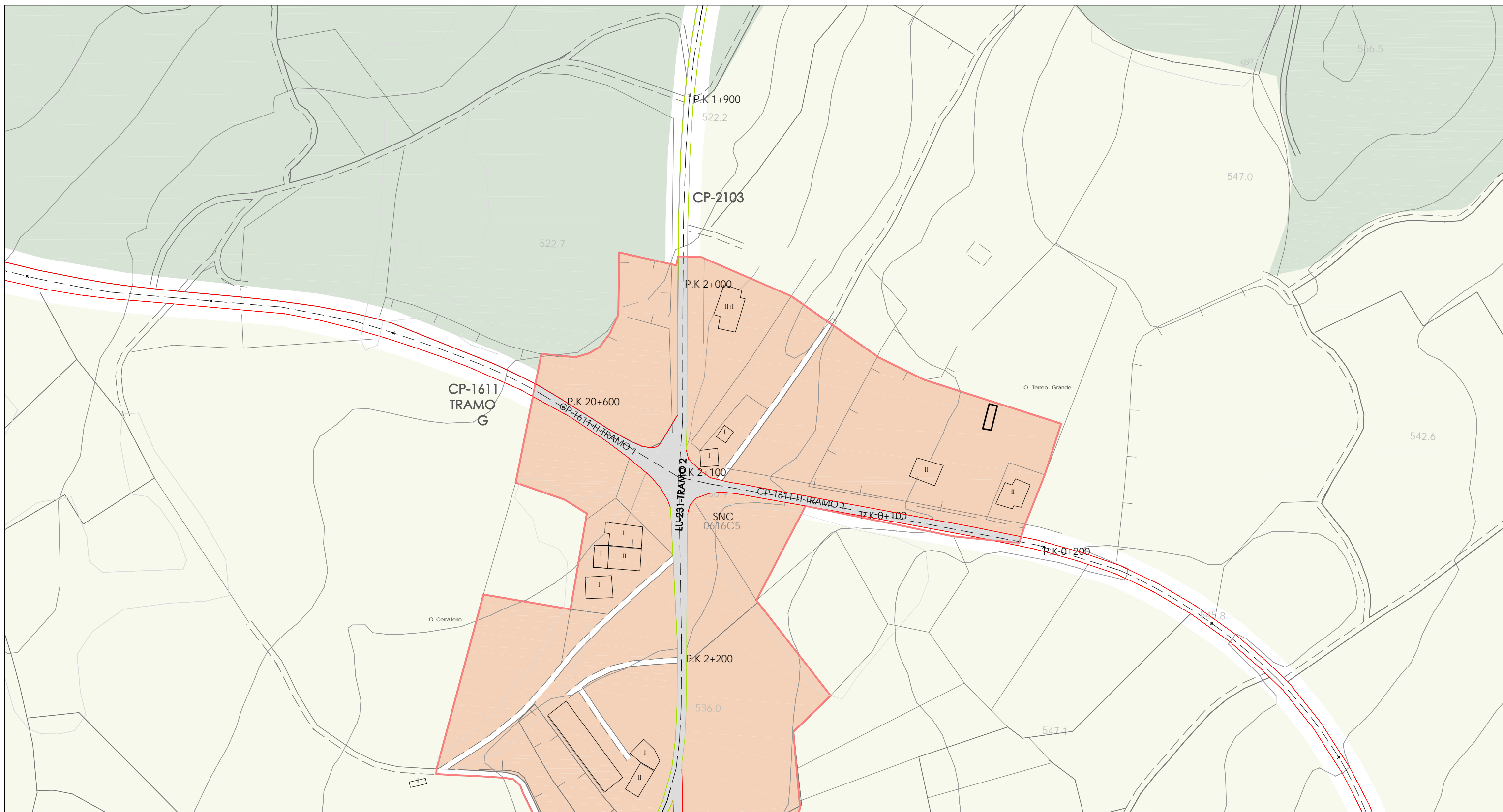
Data: Marzo 2013 Folla: 05

Escala: 1/2000

Director do Plan: Consultoría:

Manuel E. López Vázquez Arquitecto Col. 1508

Otea planos y proyectos



LENDA CARTOGRÁFICA	DOTACIONES E EQUIPAMENTOS	CLASIFICACIÓN DO SOLO	PROTECCIÓN DO PATRIMONIO CULTURAL	AFECCIÓNS SECTORIAIS
<ul style="list-style-type: none"> 125 Curvas de nivel, cota 1020.20 Punto acotado, cota Ríos e regueiros Regos e canles Peche Muro Cultivo Liña eléctrica LU-232 Estrada Autónoma 1º LU-234 Estrada Autónoma compl. CP-1611 Estrada Provincial Estrada Municipal/Camiños 	<ul style="list-style-type: none"> Dotacións Nº catálogo E Educativo/Docente S Sanitario/Asistencial SC Social/Cultural D Deportivo R Relixioso A Administrativo CM Comercial C Camping H Hoteleiro SP Servizos Públicos P Aparcadoiros I Infraestruturas Servizos CE Cemiterio EL Espazos libres O Ocio 	<ul style="list-style-type: none"> Solo dotacional Espazos libres (SU) Solo Urbano (SNHT) Solo de Núcleo Rural Histórico Tradicional (SNC) Solo de Núcleo Rural Común (SURB) Solo Urbanizable delimitado (SRPAG) Solo rústico de especial protección agropecuaria (SRPF) Solo rústico de especial protección forestal (SRPI) Solo rústico de especial protección infraestruturas (SRPP) Solo rústico de especial protección do patrimonio (SRPEN) Solo rústico de especial de espazos naturais (SRPA) Solo rústico de especial protección de augas 	<ul style="list-style-type: none"> 100 Nº catálogo BEN CATALOGADO Patrimonio Arquitectónico Patrimonio Etnográfico Xacemento Arqueolóxico Referencia/Achádego E Escudo CAMIÑO DE SANTIAGO Camiño de Santiago Zona lateral de protección Zona de protección do contorno 	<ul style="list-style-type: none"> CONTORNO DE PROTECCIÓN Ben arquitectónico etnográfico Xacemento Arqueolóxico ORDENANZAS DE PROTECCIÓN Finca singular Núcleo singular AFECCIÓNS SECTORIAIS EN Lei 9/2001 Zona de Especial Protección dos Valores Naturais RDL 1/2001 Zona de policía Plan de Cauces Directiva 'Marco del agua' Corredor ecolóxico Ámbito de Protección específica do Medio Fluvial Ámbito proxecto sectorial TRAMO 1 Tramo urbano Nº de tramo ✕ P.K.1+500 Punto quilométrico

Plan Xeral de Ordenación Municipal do **Concello de Friol**

Planos de Ordenación dos núcleos rurais

Fase: Aprobación inicial NºPlano: O2-06

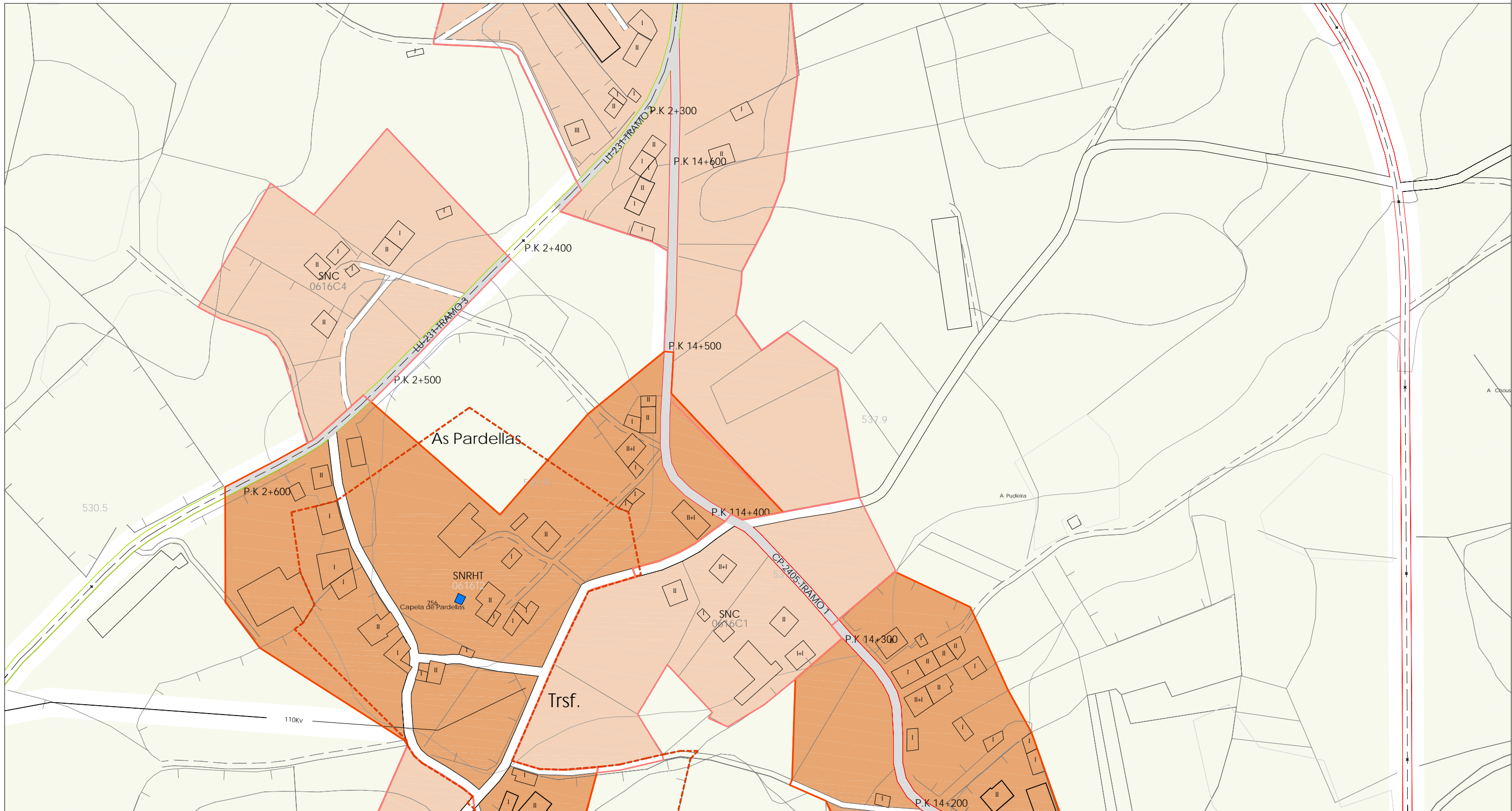
Data: Marzo 2013 Folla: 06

Escala: 1/2000

Director do Plan:

Consultoría:

Manuel E. López Vázquez Arquitecto Col. 1508



LENDA CARTOGRÁFICA	DOTACIONES E EQUIPAMENTOS		CLASIFICACIÓN DO SOLO		PROTECCIÓN DO PATRIMONIO CULTURAL		AFECCIÓNS SECTORIAIS	
125 Curvas de nivel, cota	Dotacións	Solo dotacional	Espazos libres	(SU) Solo Urbano	(SRPF) Solo rústico de especial protección forestal	100 Nº catálogo	CONTORNO DE PROTECCIÓN	EN Lei 9/2001
1020.20 Punto acotado, cota	100 Nº catálogo	C Educativo/Docente	H Camping	(SNHT) Solo de Núcleo Rural Histórico Tradicional	(SRPI) Solo rústico de especial protección infraestruturas	BEN CATALOGADO	Ben arquitectónico etnográfico	Zona de Especial Protección dos Valores Naturais
Ríos e regueiros	E Sanitario/Asistencial	H Hotelero	Servizos Públicos	(SNC) Solo de Núcleo Rural Común	(SRPP) Solo rústico de especial protección do patrimonio	Patrimonio Arquitectónico	Xacemento Arqueolóxico	RDL 1/2001
Regos e canles	SC Social/Cultural	SP Aparcadoiros	Infraestruturas Servizos	(SURB) Solo Urbanizable delimitado	(SRPEN) Solo rústico de especial de espazos naturais	Patrimonio Etnográfico	Finca singular	Zona de policía
Peixe	D Deportivo	I Infraestruturas Servizos	Cementerio	(SRPAG) Solo rústico de especial protección agropecuaria	(SRPA) Solo rústico de especial protección de augas	Xacemento Arqueolóxico	Núcleo singular	Plan de Cauces
Muro	R Religioso	CE Cemiterio	Espazos libres			Referencia/Achádego		Directiva 'Marco del agua'
Cultivo	A Administrativo	EL Espazos libres	Ocio			Escudo		Corredor ecolóxico
110kV Liña eléctrica	CM Comercial	O Ocio						Ámbito de Protección específica do Medio Fluvial
LU-232 Estrada Autonómica 1º								Ámbito proxecto sectorial
LU-234 Estrada Autonómica compl.								TRAMO 1
CP-2405 Estrada Provincial								Nº de tramo
Estrada Municipal/Camiños								Punto quilométrico

Plan Xeral de Ordenación Municipal do **Concello de Friol**

Planos de Ordenación dos núcleos rurais

Fase: Aprobación inicial NºPlano: O2-06

Data: Marzo 2013 Folla: 07

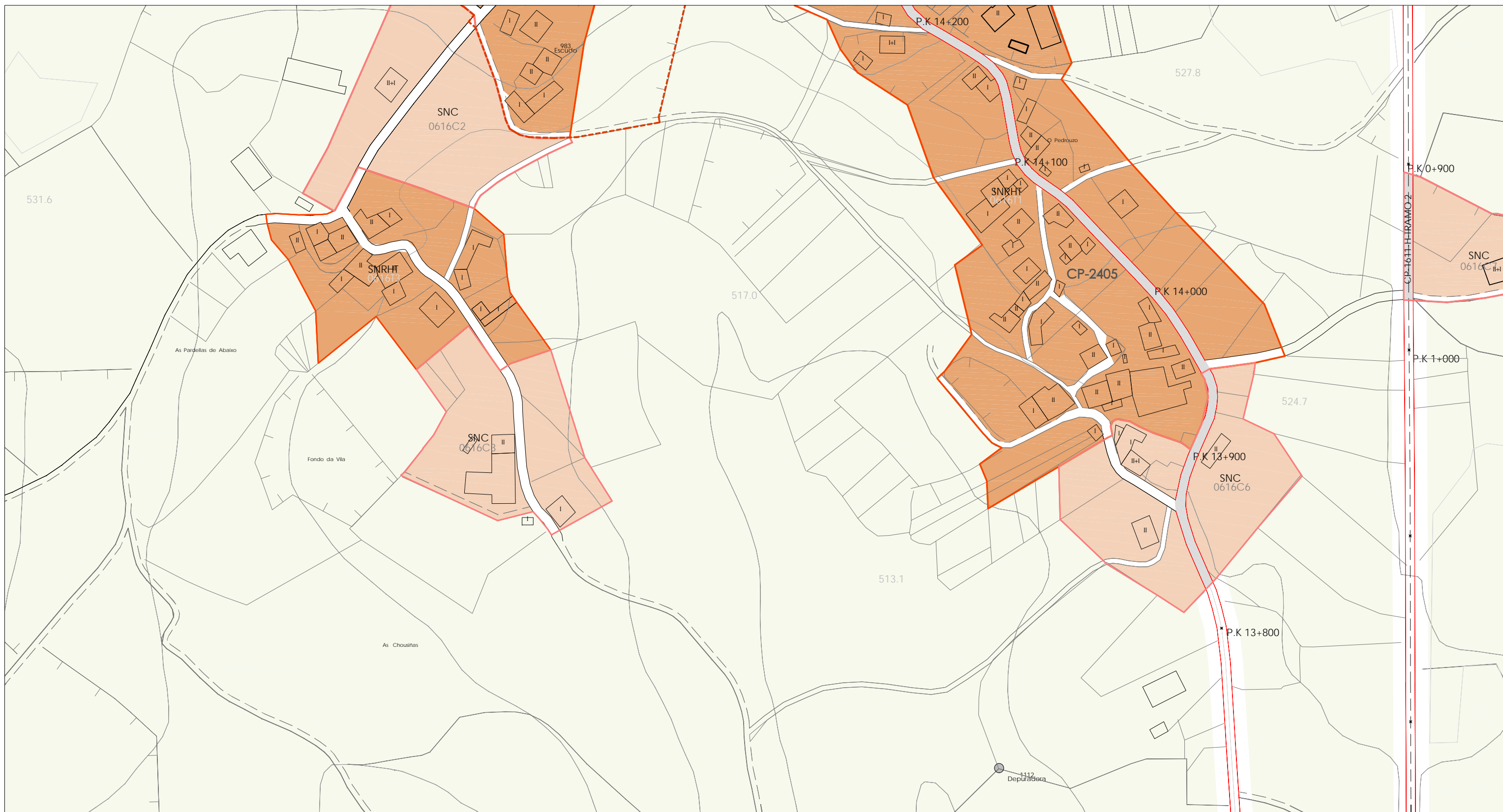
Escala: 1/2000

Director do Plan:

Consultoría:

Manuel E. López Vázquez

Otea
planos e proxectos



LENDA CARTOGRÁFICA

	Curvas de nivel, cota
	Punto acotado, cota
	Ríos e regueiros
	Regos e canles
	Peches
	Muro
	Cultivo
	Liña eléctrica
	Estrada Autónoma 1º
	Estrada Autónoma compl.
	Estrada Provincial
	Estrada Municipal/Camiños

DOTACIONES E EQUIPAMENTOS

	Dotacións		Solo dotacional		Espazos libres
100	Nº catálogo	C	Camping		
E	Educativo/Docente	H	Hoteleiro		
S	Sanitario/Asistencial	SP	Servizos Públicos		
SC	Social/Cultural	P	Aparcadoiros		
D	Deportivo	I	Infraestructuras		
R	Relixioso		Servizos		
A	Administrativo	CE	Cemiterio		
CM	Comercial	EL	Espazos libres		
		O	Ocio		

CLASIFICACIÓN DO SOLO

	(SU) Solo Urbano		(SRPF) Solo rústico de especial protección forestal
	(SNHT) Solo de Núcleo Rural Histórico Tradicional		(SRPI) Solo rústico de especial protección infraestructuras
	(SNC) Solo de Núcleo Rural Común		(SRPP) Solo rústico de especial protección do patrimonio
	(SURB) Solo Urbanizable delimitado		(SRPEN) Solo rústico de especial de espacios naturales
	(SRPAG) Solo rústico de especial protección agropecuaria		(SRPA) Solo rústico de especial protección de augas

PROTECCIÓN DO PATRIMONIO CULTURAL

100	Nº catálogo		BEN CATALOGADO
	Patrimonio Arquitectónico		Patrimonio Etnográfico
	Xacemento Arqueolóxico		Referencia/Achádego
	Escudo		CAMIÑO DE SANTIAGO
	Camiño de Santiago		Zona lateral de protección
	Zona de protección do contorno		

AFECCIÓNS SECTORIAIS

	EN		Ley 9/2001 Zona de Especial Protección dos Valores Naturais
	RDL 1/2001		Plan de Cauces Directiva 'Marco del agua' Corredor ecolóxico
	Ambito de Protección específica do Medio Fluvial		Ambito proxecto sectorial
	TRAMO 1		Punto quilométrico

Plan Xeral de Ordenación Municipal do **Concello de Friol**

Planos de Ordenación dos núcleos rurais

Fase: Aprobación inicial Nº Plano: O2-06

Data: Marzo 2013 Folla: 08

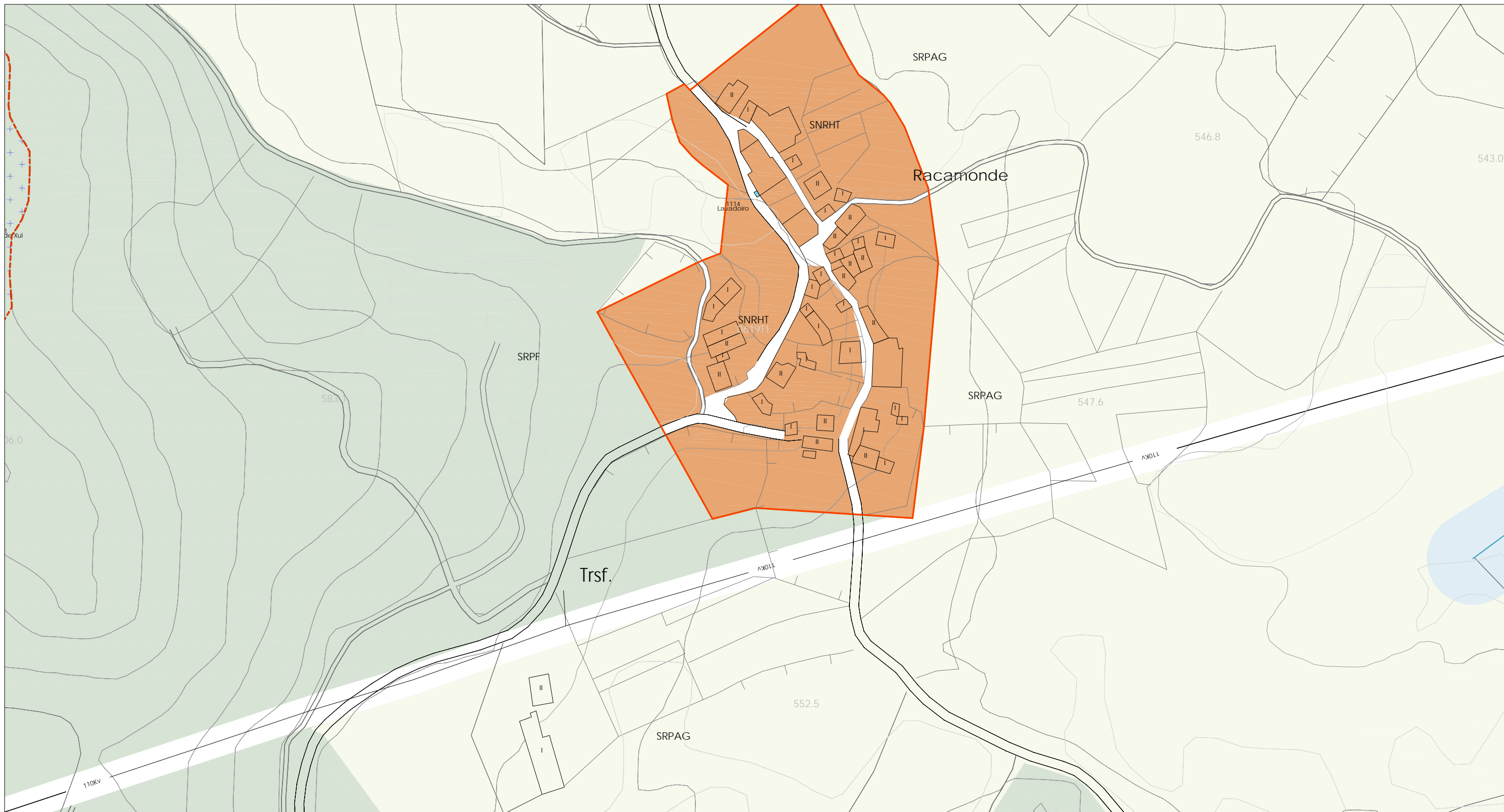
Escala: 1/2000

Director do Plan:

Consultoría:

Manuel E. López Vázquez

Otea planos e proxectos



LENDA CARTOGRÁFICA		DOTACIONES E EQUIPAMENTOS		CLASIFICACIÓN DO SOLO		PROTECCIÓN DO PATRIMONIO CULTURAL		AFECCIÓNS SECTORIAIS	
125	Curvas de nivel, cota	100	Nº catálogo	(SU)	Solo Urbano	100	Nº catálogo	EN	Lei 9/2001 Zona de Especial Protección dos Valores Naturais
1020.20	Punto acotado, cota	E	Educativo/Docente	(SNHT)	Solo de Núcleo Rural Histórico Tradicional	(SRPI)	Solo rústico de especial protección infraestruturas	(RDL 1/2001)	Zona de policía
	Ríos e regueiros	S	Sanitario/Asistencial	(SNC)	Solo de Núcleo Rural Común	(SRPP)	Solo rústico de especial protección do patrimonio	(Plan de Cauces)	Directiva 'Marco del agua' Corredor ecolóxico
	Regos e canles	SC	Social/Cultural	(SURB)	Solo Urbanizable delimitado	(SRPEN)	Solo rústico de especial de espacios naturais	(Ámbito de Protección)	específica do Medio Fluvial
	Pecbe	D	Deportivo	(SRPAG)	Solo rústico de especial protección agropecuaria	(SRPA)	Solo rústico de especial protección de augas	(Ámbito proxecto sectorial)	
	Muro	R	Relixioso					(TRAMO 1)	Tramo urbano Nº de tramo
	Cultivo	A	Administrativo					(P. K.1+500)	Punto quilométrico
110kv	Liña eléctrica	CM	Comercial						
LU-232	Estrada Autonómica 1º								
LU-234	Estrada Autonómica compl.								
LU-234	Estrada Provincial								
LU-234	Estrada Municipal/Camiños								

Plan Xeral de Ordenación Municipal do
Concello de Friol

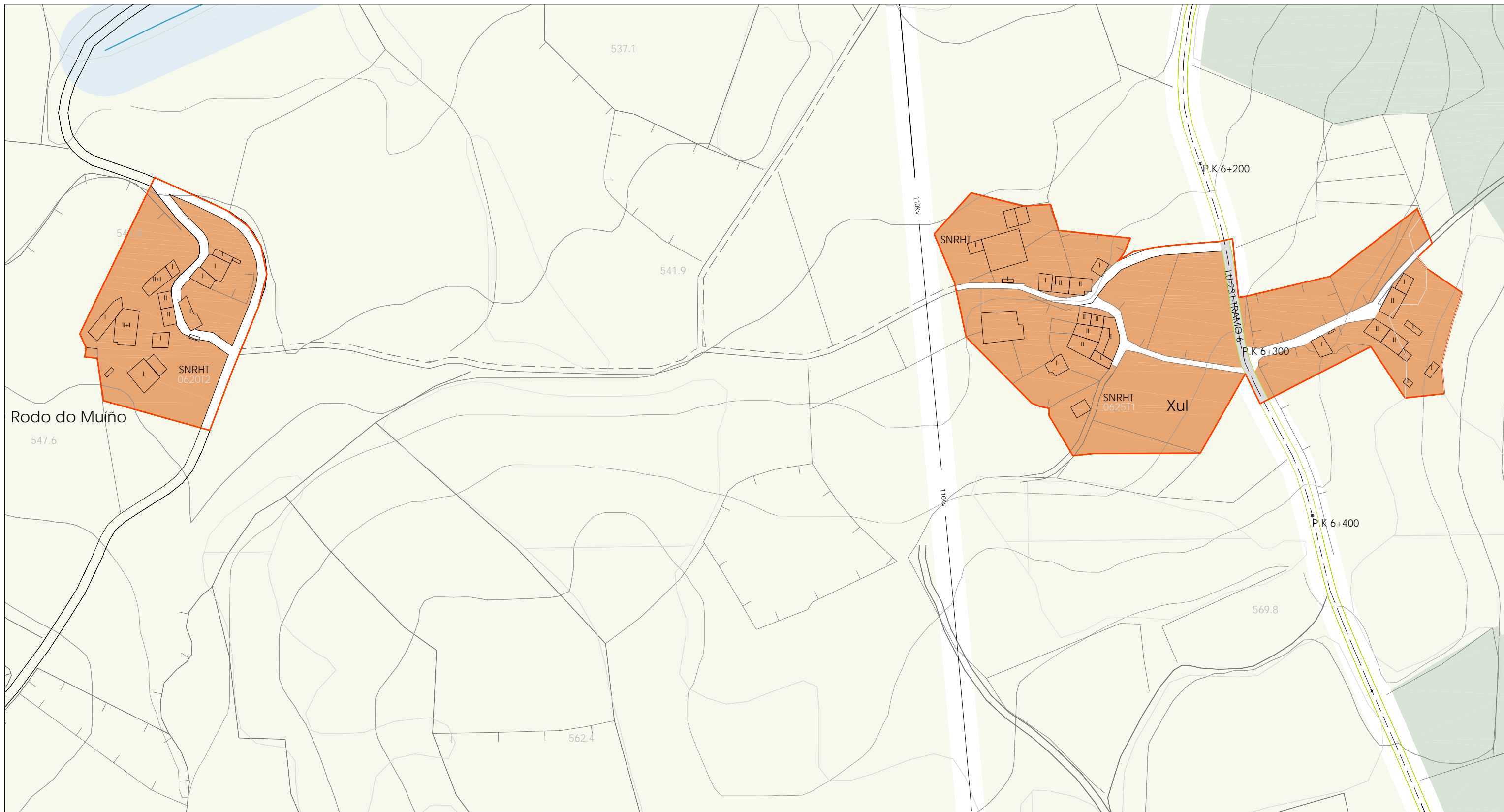
Planos de Ordenación dos núcleos rurais

Fase: Aprobación inicial NºPlano: O2-06
Data: Marzo 2013 Folla: 09
Escala: 1/2000

Director do Plan: Consultoría:

Manuel E. López Vázquez
Arquitecto Col. 1508

Otea
planos y proyectos



LENDA CARTOGRÁFICA

- Curvas de nivel, cota
- Punto acotado, cota
- Ríos e regueiros
- Regos e canles
- Peche
- Muro
- Cultivo
- Liña eléctrica
- Estrada Autonómica 1º
- Estrada Autonómica compl.
- Estrada Provincial
- Estrada Municipal/Camiños

DOTACIONES E EQUIPAMENTOS

- | | | |
|-------------------------|----------------------|----------------|
| Dotacións | Solo dotacional | Espazos libres |
| 100 N° catálogo | C Camping | H Hoteleiro |
| E Educativo/Docente | SP Servizos Públicos | P Aparcadoiros |
| S Sanitario/Asistencial | I Infraestruturas | CE Cemiterio |
| SC Social/Cultural | EL Espazos libres | O Ocio |
| D Deportivo | | |
| R Relixioso | | |
| A Administrativo | | |
| CM Comercial | | |

CLASIFICACIÓN DO SOLO

- | | |
|--|--|
| (SU) Solo Urbano | (SRPF) Solo rústico de especial protección forestal |
| (SNHT) Solo de Núcleo Rural Histórico Tradicional | (SRPI) Solo rústico de especial protección infraestruturas |
| (SNC) Solo de Núcleo Rural Común | (SRPP) Solo rústico de especial protección do patrimonio |
| (SURB) Solo Urbanizable delimitado | (SRPEN) Solo rústico de especial de espazos naturais |
| (SRPAG) Solo rústico de especial protección agropecuaria | (SRPA) Solo rústico de especial protección de augas |

PROTECCIÓN DO PATRIMONIO CULTURAL

- 100 N° catálogo
- BEN CATALOGADO**
- Patrimonio Arquitectónico
 - Patrimonio Etnográfico
 - Xacemento Arqueolóxico
 - Referencia/Achadego
 - Escudo
- CAMIÑO DE SANTIAGO**
- Camiño de Santiago
 - Zona lateral de protección
 - Zona de protección do contorno

AFECCIÓNS SECTORIAIS

- EN Lei 9/2001 Zona de Especial Protección dos Valores Naturais
- RDL 1/2001 Zona de policía
- Plan de Cauces Directiva 'Marco del agua' Corredor ecolóxico
- Ámbito de Protección específica do Medio Fluvial
- Ámbito proxecto sectorial
- TRAMO 1 Tramo urbano N° de tramo
- P.K.1+500 Punto quilométrico

Plan Xeral de Ordenación Municipal do Concello de Friol

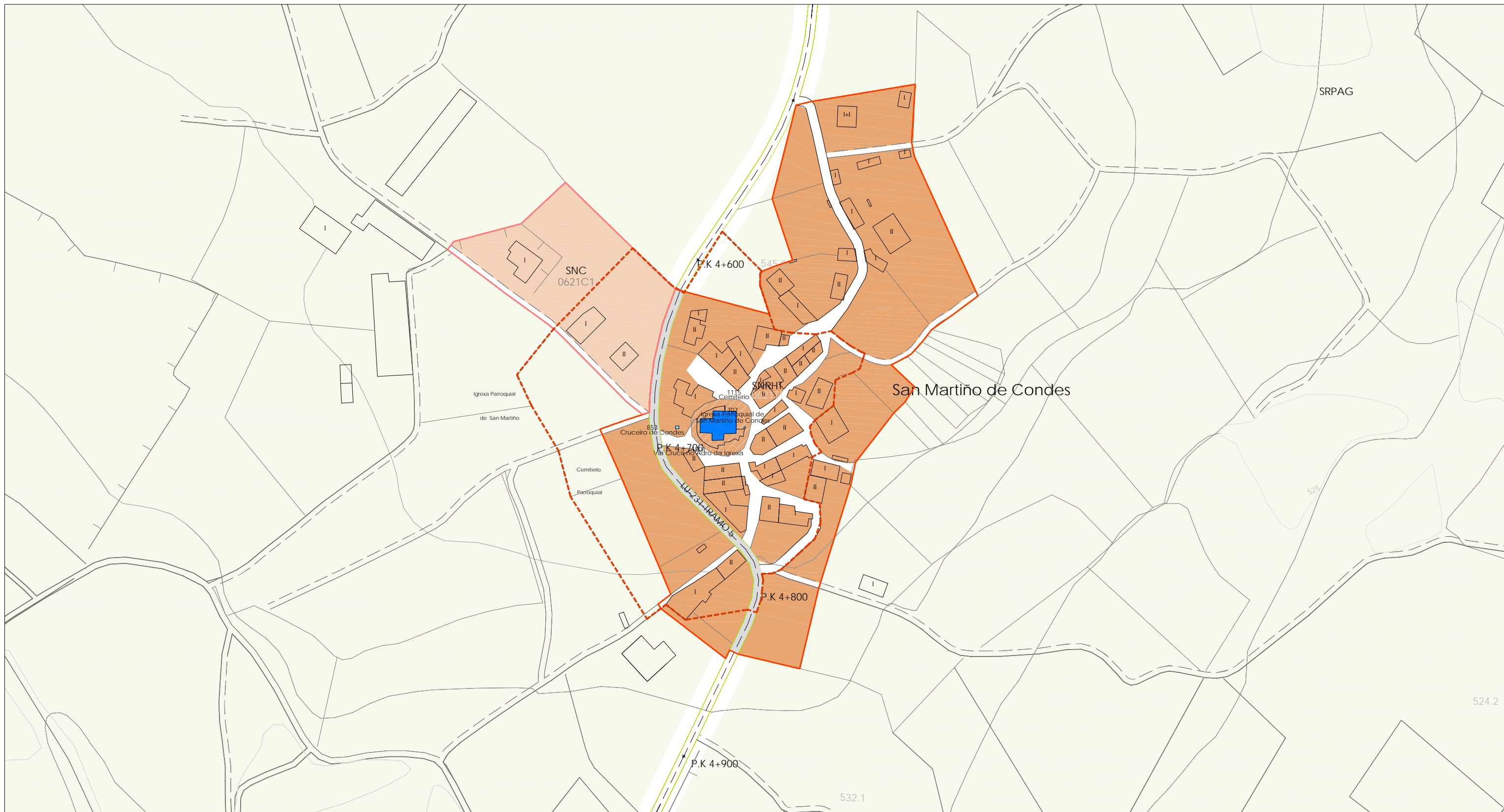
Planos de Ordenación dos núcleos rurais

Fase: Aprobación inicial N°Plano: O2-06

Data: Marzo 2013 Folla: 10

Escala: 1/2000

Director do Plan: Consultoría:



LENDA CARTOGRÁFICA

	Curvas de nivel, cota
	Punto acotado, cota
	Rios e regueiros
	Regos e canles
	Peches
	Muro
	Cultivo
	Liña eléctrica
	Estrada Autónoma 1º
	Estrada Autónoma compl.
	Estrada Provincial
	Estrada Municipal/Camiños

DOTACIONES E EQUIPAMENTOS

	Dotacións		Solo dotacional		Espazos libres
100	Nº catálogo	C	Camping		
E	Educativo/Docente	H	Hoteleiro		
S	Sanitario/Asistencial	SP	Servizos Públicos		
SC	Social/Cultural	P	Aparcadoiros		
D	Deportivo	I	Infraestruturas		
R	Relixioso		Servizos		
A	Administrativo	CE	Cemiterio		
CM	Comercial	EL	Espazos libres		
		O	Ocio		

CLASIFICACIÓN DO SOLO

	(SU) Solo Urbano
	(SNHT) Solo de Núcleo Rural Histórico Tradicional
	(SNC) Solo de Núcleo Rural Común
	(SURB) Solo Urbanizable delimitado
	(SRPAG) Solo rústico de especial protección agropecuaria

PROTECCIÓN DO PATRIMONIO CULTURAL

	100 Nº catálogo
	BEN CATALOGADO
	Patrimonio Arquitectónico
	Patrimonio Etnográfico
	Xacemento Arqueolóxico
	Referencia/Achadego
	E Escudo
	CAMIÑO DE SANTIAGO
	Camino de Santiago
	Zona lateral de protección
	Zona de protección do contorno
	(SRPF) Solo rústico de especial protección forestal
	(SRPI) Solo rústico de especial protección infraestruturas
	(SRPP) Solo rústico de especial protección do patrimonio
	(SRPEN) Solo rústico de especial de espazos naturais
	(SRPA) Solo rústico de especial protección de augas

AFECCIÓNS SECTORIAIS

	EN	Lei 9/2001	Zona de Especial Protección dos Valores Naturais
	RDL 1/2001	Zona de policía	Plan de Cauces, Directiva 'Marco del agua' Corredor ecolóxico
	Ámbito de Protección	específica do Medio Fluvial	
	Ámbito proxecto sectorial		
	TRAMO 1	Tramo urbano	Nº de tramo
	P.K. 1+500	Punto quilométrico	

Plan Xeral de Ordenación Municipal do **Concello de Friol**

Planos de Ordenación dos núcleos rurais

Fase: Aprobación inicial NºPlano: O2-06

Data: Marzo 2013 Folla: 11

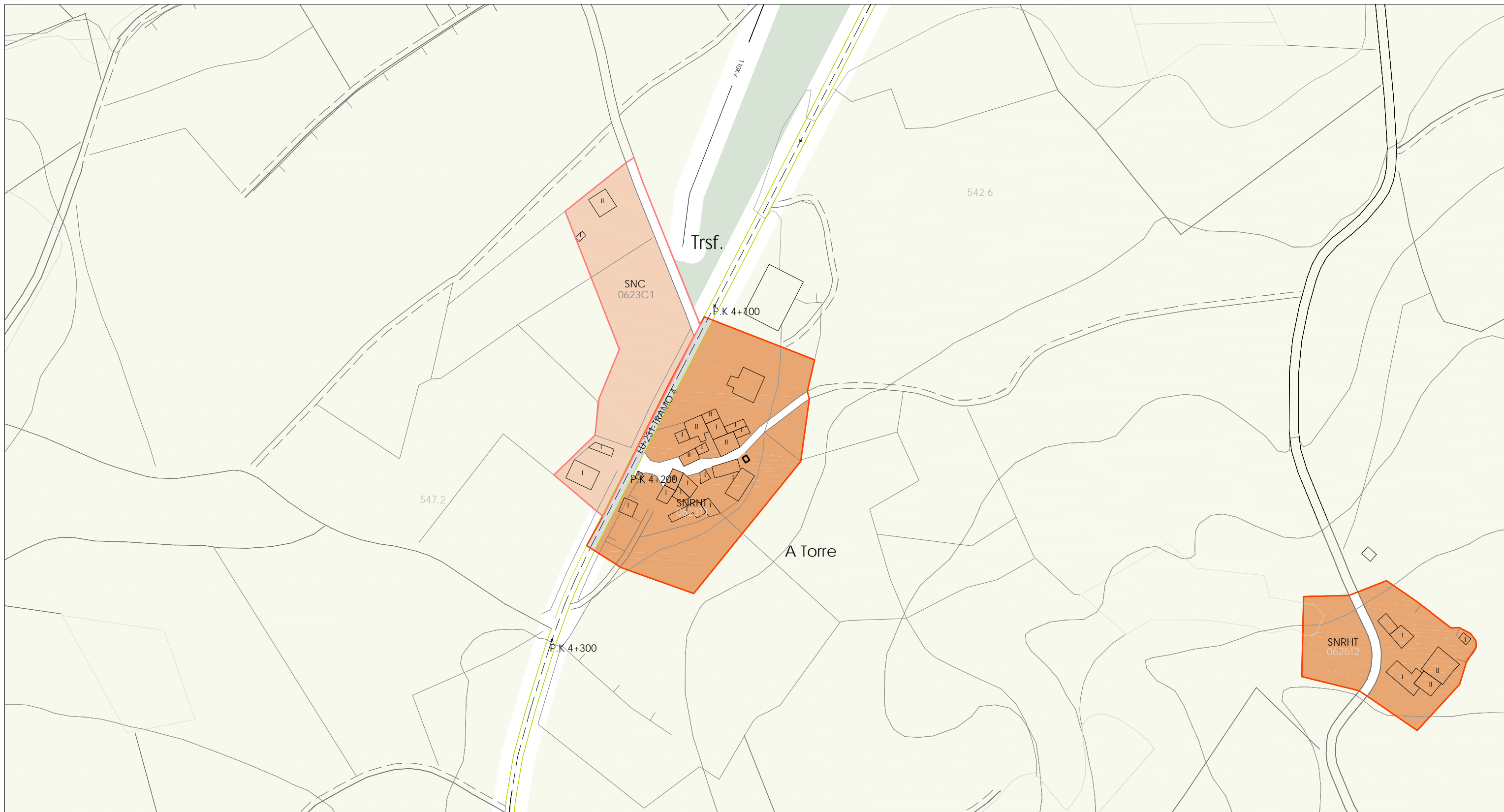
Escala: 1/2000

Director do Plan:

Consultoría:

Manuel E. López Vázquez

Otea
planos e proxectos



LENDA CARTOGRÁFICA	DOTACIONES E EQUIPAMENTOS	CLASIFICACIÓN DO SOLO	PROTECCIÓN DO PATRIMONIO CULTURAL	AFECCIÓNS SECTORIAIS
<ul style="list-style-type: none"> 125 Curvas de nivel, cota 1020.20 Punto acotado, cota Ríos e regueiros Regos e canles Peches Muro Cultivo Liña eléctrica Estrada Autónoma 1º Estrada Autónoma compl. Estrada Provincial Estrada Municipal/Camiños 	<ul style="list-style-type: none"> Dotacións Nº catálogo E Educativo/Docente S Sanitario/Asistencial SC Social/Cultural D Deportivo R Relixioso A Administrativo CM Comercial C Camping H Hoteleiro SP Servizos Públicos P Aparcadoiros I Infraestruturas Servizos CE Cemiterio EL Espazos libres O Ocio 	<ul style="list-style-type: none"> (SU) Solo Urbano (SNHT) Solo de Núcleo Rural Histórico Tradicional (SNC) Solo de Núcleo Rural Común (SURB) Solo Urbanizable delimitado (SRPAG) Solo rústico de especial protección agropecuaria (SRPF) Solo rústico de especial protección forestal (SRPI) Solo rústico de especial protección infraestruturas (SRPP) Solo rústico de especial protección do patrimonio (SRPEN) Solo rústico de especial de espazos naturais (SRPA) Solo rústico de especial protección de augas 	<ul style="list-style-type: none"> 100 Nº catálogo BEN CATALOGADO Patrimonio Arquitectónico Patrimonio Etnográfico Xacemento Arqueolóxico Referencia/Achádego E Escudo CAMIÑO DE SANTIAGO Camiño de Santiago Zona lateral de protección Zona de protección do contorno 	<ul style="list-style-type: none"> CONTORNO DE PROTECCIÓN Ben arquitectónico etnográfico Xacemento Arqueolóxico ORDENANZAS DE PROTECCIÓN Finca singular Núcleo singular AFECCIÓNS SECTORIAIS EN Lei 9/2001 Zona de Especial Protección dos Valores Naturais RDL 1/2001 Zona de policía Plan de Cauces Directiva 'Marco del agua' Corredor ecolóxico Ámbito de Protección específica do Medio Fluvial Ámbito proxecto sectorial TRAMO 1 Tramo urbano Nº de tramo Punto quilométrico

Plan Xeral de Ordenación Municipal do **Concello de Friol**

Planos de Ordenación dos núcleos rurais

Fase: Aprobación inicial Nº Plano: O2-06

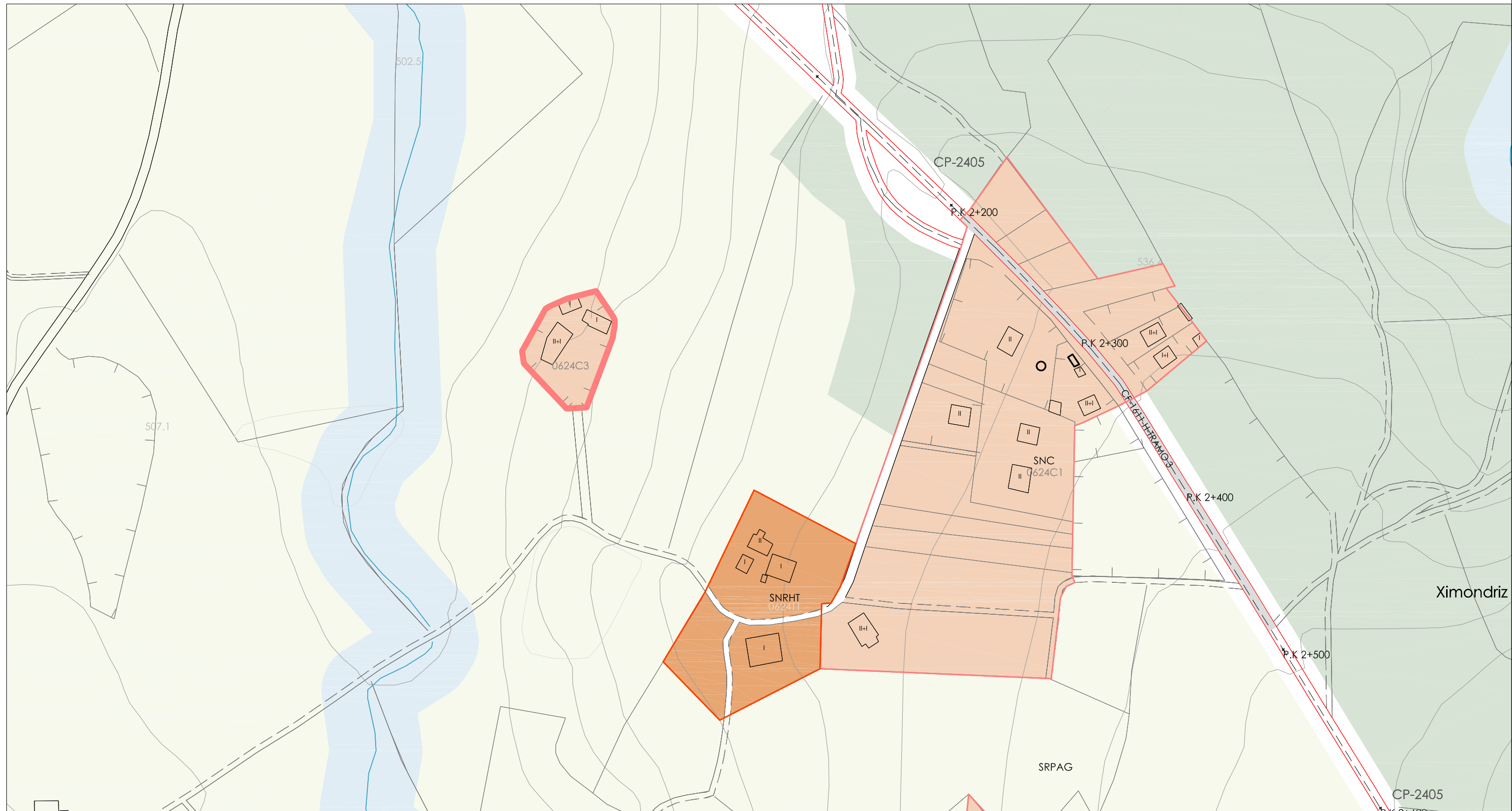
Data: Marzo 2013 Folla: 12

Escala: 1/2000

Director do Plan: Consultoría:

Manuel E. López Vázquez Arquitecto Col. 1508

Otea planos y proyectos



Ximondriz

LENDAS CARTOGRÁFICAS

DOTACIONES E EQUIPAMENTOS

CLASIFICACIÓN DO SOLO

PROTECCIÓN DO PATRIMONIO CULTURAL

AFECCIÓNS SECTORIAIS

- 125 Curvas de nivel, cota
- 1020.20 Punto acotado, cota
- Ríos e regueiros
- Regos e canles
- Peche
- Muro
- Cultivo
- 110kv. Liña eléctrica
- E10232 Estrada Autónoma 1º
- U5234 Estrada Autónoma compl.
- CP2167 Estrada Provincial
- Estrada Municipal/Camiños

- | | | | | | |
|-----|-----------------------|----|-------------------|--|----------------|
| | Dotacións | | Solo dotacional | | Espazos libres |
| 100 | Nº catálogo | C | Camping | | |
| E | Educativo/Docente | H | Hoteleiro | | |
| S | Sanitario/Asistencial | SP | Servizos Públicos | | |
| SC | Social/Cultural | P | Aparcadoiros | | |
| D | Deportivo | I | Infraestruturas | | |
| R | Relixioso | CE | Cemiterio | | |
| A | Administrativo | EL | Espazos libres | | |
| CM | Comercial | O | Ocio | | |

- | | | | |
|--|--|--|--|
| | (SU) Solo Urbano | | (SRPF) Solo rústico de especial protección forestal |
| | (SNHT) Solo de Núcleo Rural Histórico Tradicional | | (SRPI) Solo rústico de especial protección infraestruturas |
| | (SNC) Solo de Núcleo Rural Común | | (SRPP) Solo rústico de especial protección do patrimonio |
| | (SURB) Solo Urbanizable delimitado | | (SRPEN) Solo rústico de especial protección de espacios naturais |
| | (SRPAG) Solo rústico de especial protección agropecuaria | | (SRPA) Solo rústico de especial protección de augas |

- 100 Nº catálogo
- BEN CATALOGADO**
- Patrimonio Arquitectónico
 - Patrimonio Etnográfico
 - Xacemento Arqueolóxico
 - Referencia/Achadego
 - Escudo
- CAMIÑO DE SANTIAGO**
- Camiño de Santiago
 - Zona lateral de protección
 - Zona de protección do contorno

- CONTORNO DE PROTECCIÓN**
- Ben arquitectónico etnográfico
 - Xacemento Arqueolóxico
- ORDENANZAS DE PROTECCIÓN**
- Finca singular
 - Núcleo singular

- AFECCIÓNS SECTORIAIS**
- EN Lei 9/2001 Zona de Especial Protección dos Valores Naturais
 - RDL 1/2001 Zona de policía
 - Plan de Cauces Directiva 'Marco da auga' Corredor ecolóxico
 - Ambito de Protección específica do Medio Fluvial
 - Ambito proxecto sectorial
 - TRAMO 1 Tramo urbano Nº de tramo
 - P.K.1+500 Punto quilométrico

Plan Xeral de Ordenación Municipal do Concello de Friol

Planos de Ordenación dos núcleos rurais

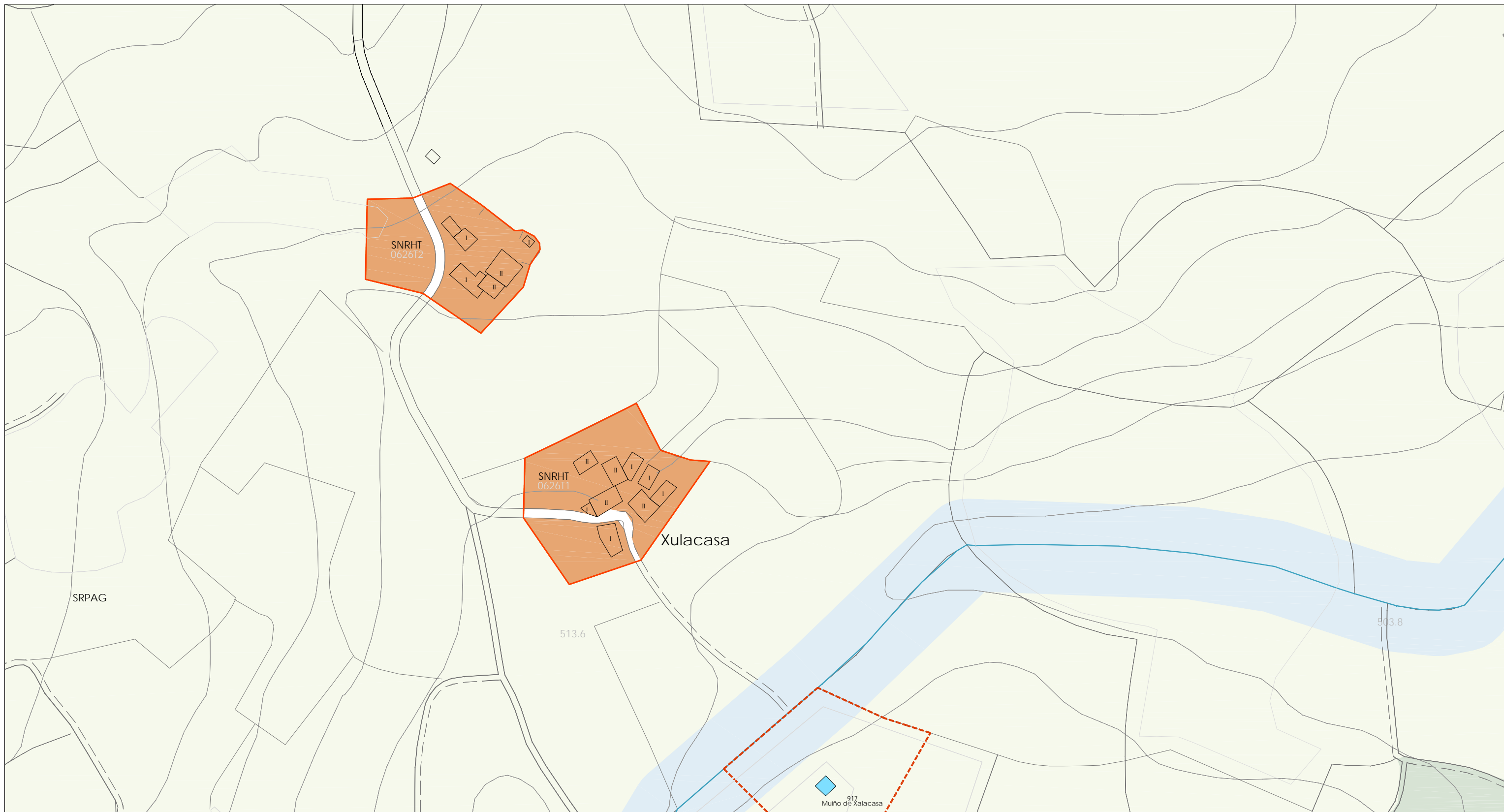
Fase: Aprobación inicial NºPlano: O2-06

Data: Marzo 2013 Folla: 13

Escala: 1/2000

Director do Plan: Manuel E. López Vázquez

Consultoría: Otea planas y proyectos



LENDAS CARTOGRÁFICAS	DOTACIONES E EQUIPAMENTOS		CLASIFICACIÓN DO SOLO		PROTECCIÓN DO PATRIMONIO CULTURAL		AFECCIÓNS SECTORIAIS	
<ul style="list-style-type: none"> 125 Curvas de nivel, cota 1020.20 Punto acotado, cota Ríos e regueiros Regos e canles Peche Muro Cultivo Liña eléctrica Estrada Autonómica 1º Estrada Autonómica compl. Estrada Provincial Estrada Municipal/Camiños 	<ul style="list-style-type: none"> 100 Nº catálogo E Educativo/Docente S Sanitario/Asistencial SC Social/Cultural D Deportivo R Relixioso A Administrativo CM Comercial 	<ul style="list-style-type: none"> Solo dotacional C Camping H Hoteleiro SP Servizos Públicos P Aparcadoiros I Infraestruturas Servizos CE Cemiterio EL Espazos libres O Ocio 	<ul style="list-style-type: none"> (SU) Solo Urbano (SNHT) Solo de Núcleo Rural Histórico Tradicional (SNC) Solo de Núcleo Rural Común (SURB) Solo Urbanizable delimitado (SRPAG) Solo rústico de especial protección agropecuaria (SRPF) Solo rústico de especial protección forestal (SRPI) Solo rústico de especial protección infraestruturas (SRPP) Solo rústico de especial protección do patrimonio (SRPEN) Solo rústico de especial de espazos naturais (SRPA) Solo rústico de especial protección de augas 	<ul style="list-style-type: none"> 100 Nº catálogo BEN CATALOGADO Patrimonio Arquitectónico Patrimonio Etnográfico Xacemento Arqueolóxico Referencia/Achádego E Escudo CAMIÑO DE SANTIAGO Camiño de Santiago Zona lateral de protección Zona de protección do contorno 	<ul style="list-style-type: none"> CONTORNO DE PROTECCIÓN Ben arquitectónico etnográfico Xacemento Arqueolóxico ORDENANZAS DE PROTECCIÓN Finca singular Núcleo singular 	<ul style="list-style-type: none"> EN Lei 9/2001 Zona de Especial Protección dos Valores Naturais RDL 1/2001 Zona de policía Plan de Cauces Directiva 'Marco del agua' Corredor ecolóxico Ámbito de Protección específica do Medio Fluvial Ámbito proxecto sectorial TRAMO 1 Tramo urbano Nº de tramo ⊗ P.K.1+500 Punto quilométrico 	<p>Plan Xeral de Ordenación Municipal do Concello de Friol</p> <p>Planos de Ordenación dos núcleos rurais</p> <p>Fase: Aprobación inicial NºPlano: O2-06</p> <p>Data: Marzo 2013 Folla: 14</p> <p>Escala: 1/2000</p> <p>Director do Plan: Consultoría:</p> <p>Manuel E. López Vázquez</p> <p>Otea planos y proyectos</p>	