

**LENDA CARTOGRÁFICA**

125	Curvas de nivel, cota
1020.20	Punto acotado, cota
	Ríos e regueiros
	Regos e canles
	Peche
	Muro
	Cultivo
	Liña eléctrica
	Estrada Autónoma 1º
	Estrada Autónoma compl.
	Estrada Provincial
	Estrada Municipal/Camiños

**DOTACIONES E EQUIPAMENTOS**

	Dotacións		Solo dotacional		Espazos libres
100	Nº catálogo	C	Camping		
E	Educativo/Docente	H	Hoteleiro		
S	Sanitario/Asistencial	SP	Servizos Públicos		
SC	Social/Cultural	P	Aparcadoiros		
D	Deportivo	I	Infraestruturas		
R	Relixioso	Servizos			
A	Administrativo	CE	Cemiterio		
CM	Comercial	EL	Espazos libres		
		O	Ocio		

**CLASIFICACIÓN DO SOLO**

	(SU) Solo Urbano		(SRPF) Solo rústico de especial protección forestal
	(SNHT) Solo de Núcleo Rural Histórico Tradicional		(SRPI) Solo rústico de especial protección infraestruturas
	(SNC) Solo de Núcleo Rural Común		(SRPP) Solo rústico de especial protección do patrimonio
	(SURB) Solo Urbanizable delimitado		(SRPEN) Solo rústico de especial de espazos naturais
	(SRPAG) Solo rústico de especial protección agropecuaria		(SRPA) Solo rústico de especial protección de augas

**PROTECCIÓN DO PATRIMONIO CULTURAL**

100	Nº catálogo		BEN CATALOGADO
	Patrimonio Arquitectónico		Ben arquitectónico etnográfico
	Patrimonio Etnográfico		Xacemento Arqueolóxico
	Xacemento Arqueolóxico		ORDENANZAS DE PROTECCIÓN
	Referencia/Achádego		Finca singular
E	Escudo		Núcleo singular
	CAMIÑO DE SANTIAGO		
	Camiño de Santiago		
	Zona lateral de protección		
	Zona de protección do contorno		

**AFECCIÓNES SECTORIAIS**

	EN	Lei 9/2001	Zona de Especial Protección dos Valores Naturais
		RDL 1/2001	Zona de policía
		Plan de Cauces	Directiva 'Marco del agua'
			Corredor ecolóxico
			Ámbito de Protección específica do Medio Fluvial
			Ámbito proxecto sectorial
	TRAMO 1		Tramo urbano Nº de tramo
			Punto quilométrico

Plan Xeral de Ordenación Municipal do **Concello de Friol**

Planos de Ordenación dos núcleos rurais

Fase: Aprobación inicial NºPlano: O2-08

Data: Marzo 2013 Folla: 01

Escala: 1/2000

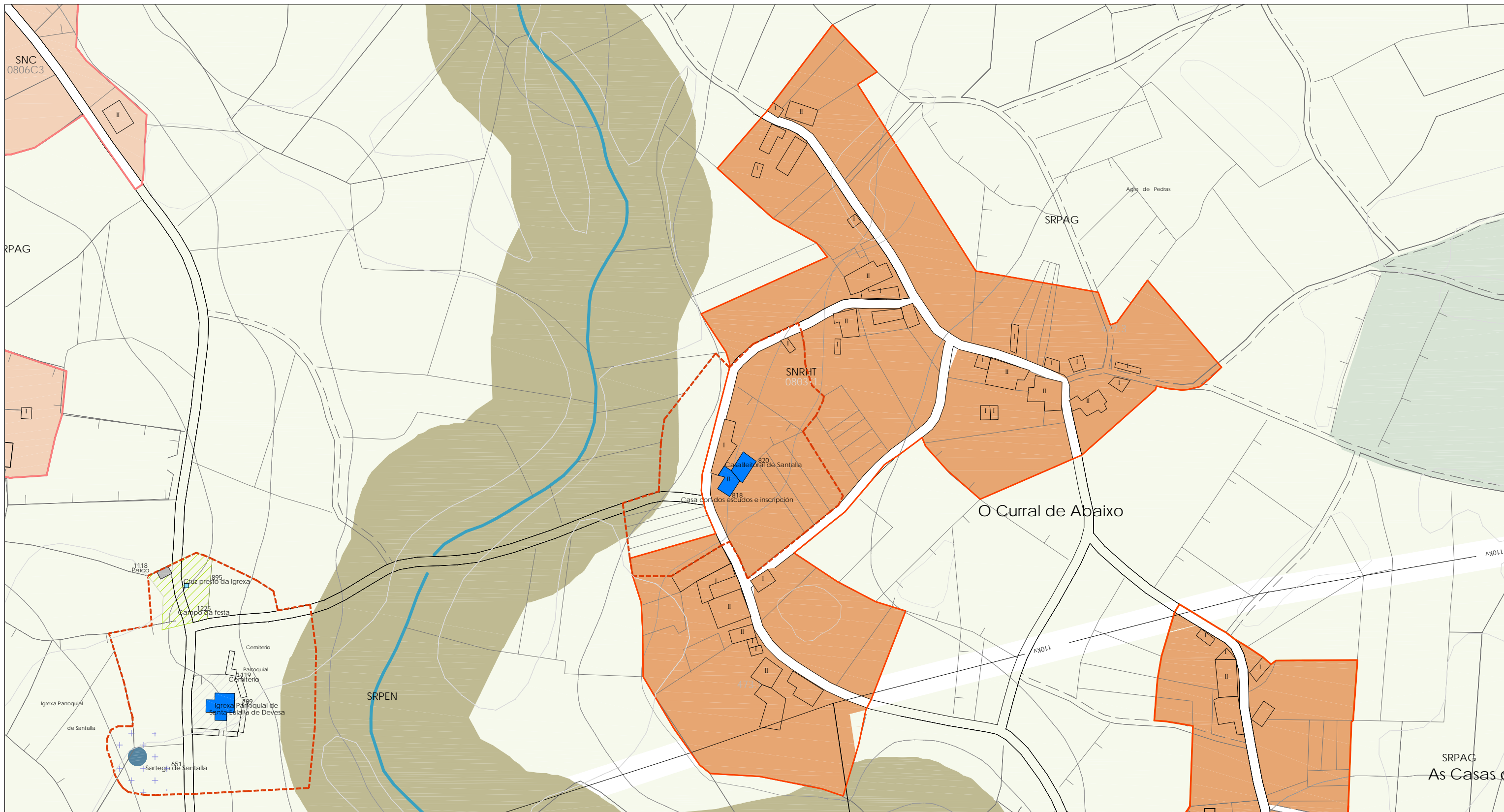
Director do Plan:

Consultoría:

Manuel E. López Vázquez

Otea

planes y proyectos



LENDA CARTOGRÁFICA

	Curvas de nivel, cota
	Punto acotado, cota
	Ríos e regueiros
	Regos e canles
	Muro
	Cultivo
	Liña eléctrica
	Estrada Autonómica 1º
	Estrada Autonómica compl.
	Estrada Provincial
	Estrada Municipal/Camiños

DOTACIONES E EQUIPAMENTOS

	Dotacións		Nº catálogo
	E Educativo/Docente		S Sanitario/Asistencial
	SC Social/Cultural		D Deportivo
	R Religioso		A Administrativo
	CM Comercial		
	C Camping		H Hoteleiro
	SP Servizos Públicos		P Aparcaoiros
	I Infraestruturas Servizos		CE Cemiterio
	EL Espazos libres		O Ocio

CLASIFICACIÓN DO SOLO

	(SU) Solo Urbano
	(SNHT) Solo de Núcleo Rural Histórico Tradicional
	(SNC) Solo de Núcleo Rural Común
	(SURB) Solo Urbanizable delimitado
	(SRPAG) Solo rústico de especial protección agropecuaria

PROTECCIÓN DO PATRIMONIO CULTURAL

	(SRPF) Solo rústico de especial protección forestal
	(SRPI) Solo rústico de especial protección infraestruturas
	(SRPP) Solo rústico de especial protección do patrimonio
	(SRPEN) Solo rústico de especial de espazos naturais
	(SRPA) Solo rústico de especial protección de augas

PROTECCIÓN DO PATRIMONIO CULTURAL

	Nº catálogo
	Patrimonio Arquitectónico
	Patrimonio Etnográfico
	Xacemento Arqueolóxico
	Referencia/Achadego
	Escudo
	Camiño de Santiago
	Zona lateral de protección
	Zona de protección do contorno

AFECCIÓNS SECTORIAIS

	EN	Lei 9/2001 Zona de Especial Protección dos Valores Naturais
		RDL 1/2001 Zona de policía
		Plan de Cauces Directiva 'Marco del agua' Corredor ecolóxico
		Ámbito de Protección específica do Medio Fluvial
		Ámbito proxecto sectorial
	TRAMO 1	Tramo urbano Nº de tramo
	✕P.K.1+500	Punto quilométrico

Planos de Ordenación dos núcleos rurais

Fase: Aprobación inicial NºPlano: O2-08

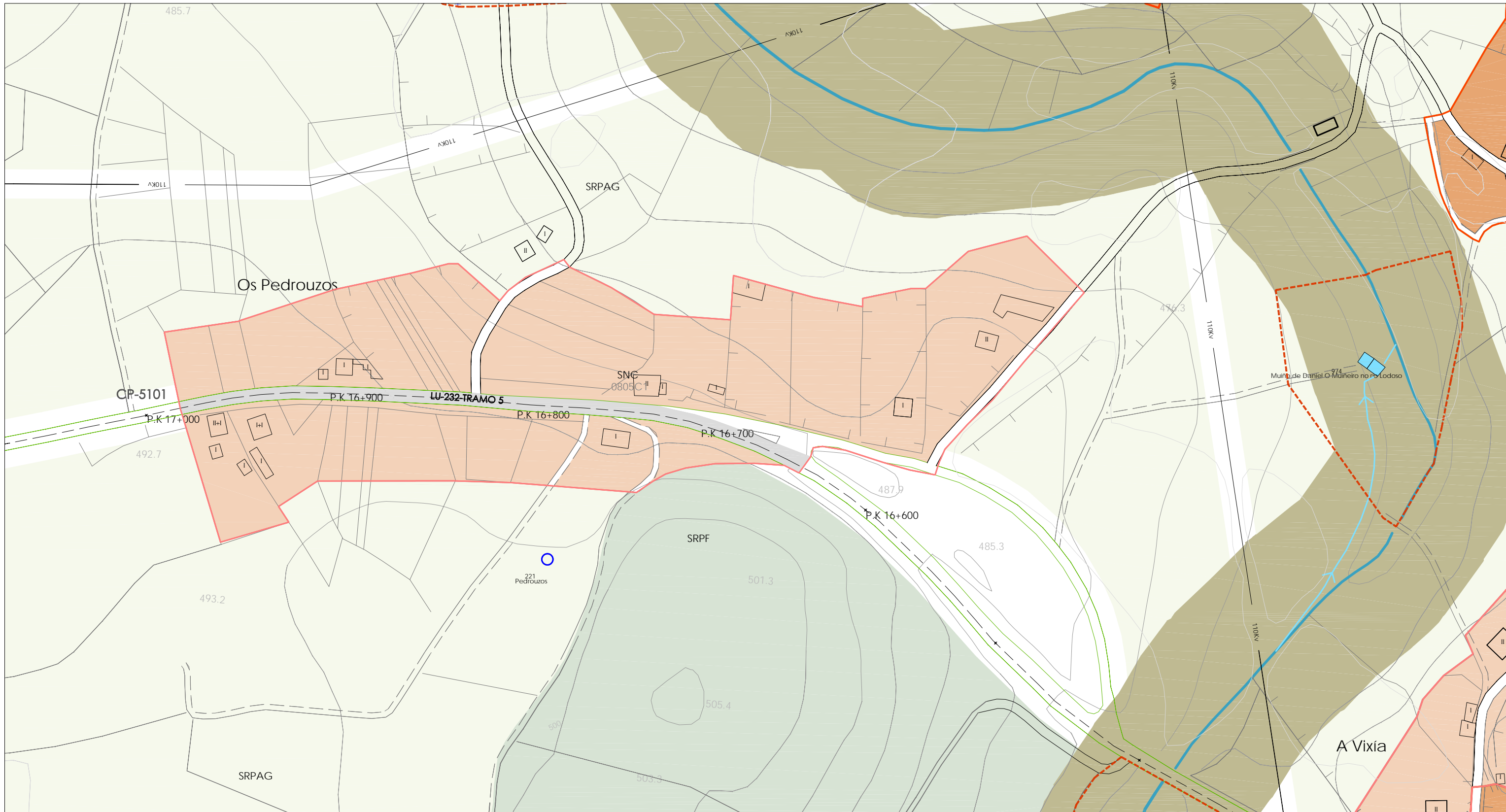
Data: Marzo 2013 Folla: 02

Escala: 1/2000

Director do Plan:

Consultoría:





LENDAS CARTOGRÁFICAS	DOTACIONES E EQUIPAMENTOS	CLASIFICACIÓN DO SOLO	PROTECCIÓN DO PATRIMONIO CULTURAL	AFECCIÓNS SECTORIAIS
<ul style="list-style-type: none"> <li>125 Curvas de nivel, cota</li> <li>1020.20 Punto acotado, cota</li> <li>Rios e regueiros</li> <li>Regos e canles</li> <li>Peche</li> <li>Muro</li> <li>Cultivo</li> <li>Liña eléctrica</li> <li>LU-232 Estrada Autonómica 1º</li> <li>LU-234 Estrada Autonómica compl.</li> <li>CP-5101 Estrada Provincial</li> <li>Estrada Municipal/Camiños</li> </ul>	<ul style="list-style-type: none"> <li>Dotacións</li> <li>100 Nº catálogo</li> <li>E Educativo/Docente</li> <li>S Sanitario/Asistencial</li> <li>SC Social/Cultural</li> <li>D Deportivo</li> <li>R Relixioso</li> <li>A Administrativo</li> <li>CM Comercial</li> <li>Solo dotacional</li> <li>C Camping</li> <li>H Hoteleiro</li> <li>SP Servizos Públicos</li> <li>P Aparcaoiros</li> <li>I Infraestruturas Servizos</li> <li>CE Cemiterio</li> <li>EL Espazos libres</li> <li>O Ocio</li> <li>Espazos libres</li> </ul>	<ul style="list-style-type: none"> <li>(SU) Solo Urbano</li> <li>(SNHT) Solo de Núcleo Rural Histórico Tradicional</li> <li>(SNC) Solo de Núcleo Rural Común</li> <li>(SURB) Solo Urbanizable delimitado</li> <li>(SRPAG) Solo rústico de especial protección agropecuaria</li> <li>(SRPF) Solo rústico de especial protección forestal</li> <li>(SRPI) Solo rústico de especial protección infraestruturas</li> <li>(SRPP) Solo rústico de especial protección do patrimonio</li> <li>(SRPEN) Solo rústico de especial de espazos naturais</li> <li>(SRPA) Solo rústico de especial protección de augas</li> </ul>	<ul style="list-style-type: none"> <li>100 Nº catálogo</li> <li>BEN CATALOGADO</li> <li>Patrimonio Arquitectónico</li> <li>Patrimonio Etnográfico</li> <li>Xacemento Arqueolóxico</li> <li>Referencia/Achádego</li> <li>E Escudo</li> <li>CAMIÑO DE SANTIAGO</li> <li>Camiño de Santiago</li> <li>Zona lateral de protección</li> <li>Zona de protección do contorno</li> </ul>	<ul style="list-style-type: none"> <li>CONTORNO DE PROTECCIÓN</li> <li>Ben arquitectónico etnográfico</li> <li>Xacemento Arqueolóxico</li> <li>ORDENANZAS DE PROTECCIÓN</li> <li>Finca singular</li> <li>Núcleo singular</li> <li>AFECCIÓNS SECTORIAIS</li> <li>EN Lei 9/2001 Zona de Especial Protección dos Valores Naturais</li> <li>RDL 1/2001 Zona de policía</li> <li>Plan de Cauces Directiva 'Marco del agua' Corredor ecolóxico</li> <li>Ámbito de Protección específica do Medio Fluvial</li> <li>Ámbito proxecto sectorial</li> <li>TRAMO 1</li> <li>Tramo urbano</li> <li>Nº de tramo</li> <li>Punto quilométrico</li> </ul>

Plan Xeral de Ordenación Municipal do **Concello de Friol**

Planos de Ordenación dos núcleos rurais

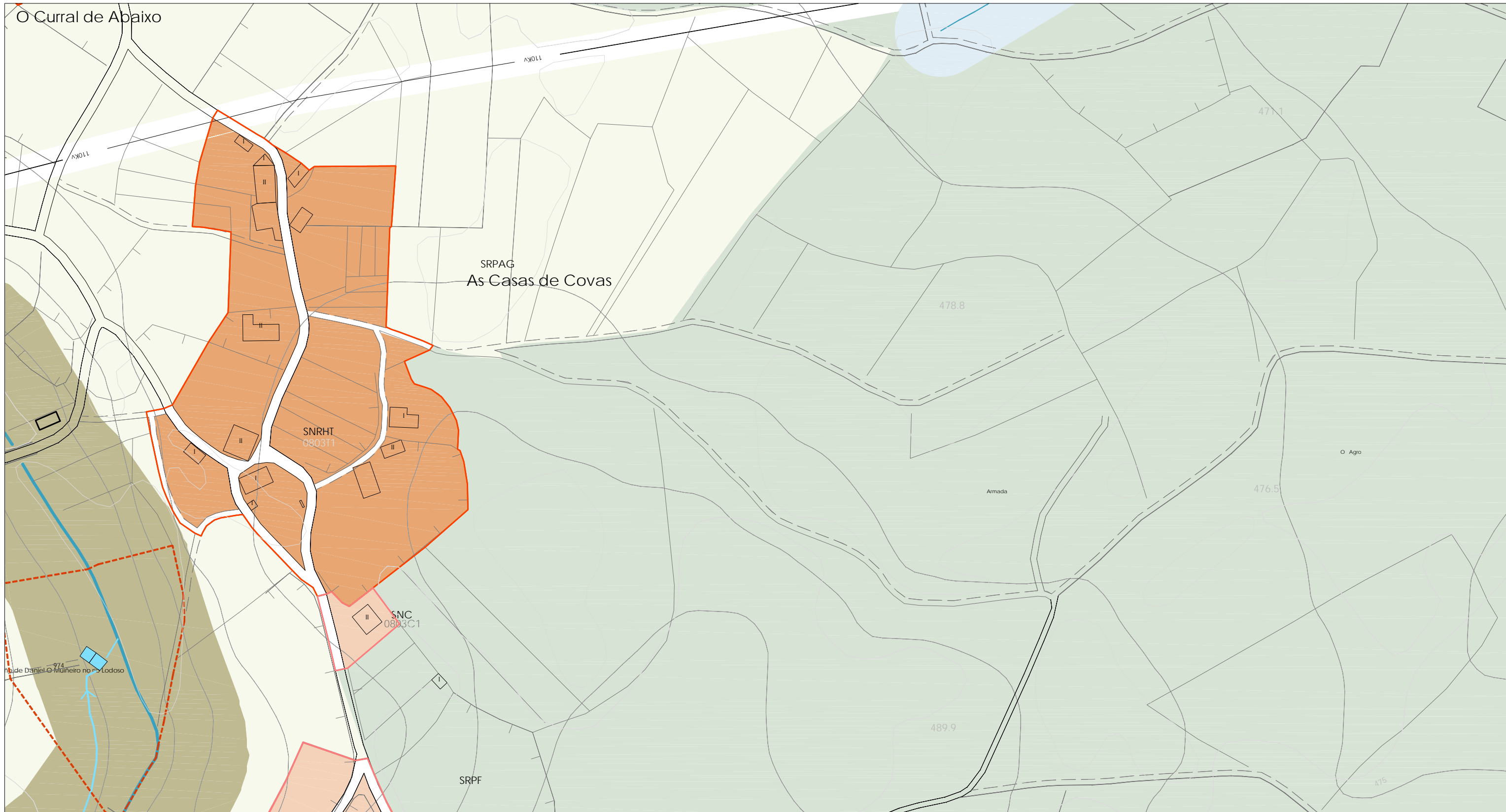
Fase: Aprobación inicial Nº Plano: O2-08

Data: Marzo 2013 Folla: 03

Escala: 1/2000

Director do Plan: Manuel E. López Vázquez

Consultoría: Otea planos e proxectos



LENDA CARTOGRÁFICA

	Curvas de nivel, cota
	Punto acotado, cota
	Rios e regueiros
	Regos e canles
	Peche
	Muro
	Cultivo
	Liña eléctrica
	Estrada Autonomica 1º Estrada Autonomica compl. Estrada Provincial Estrada Municipal/Camiños

DOTACIONES E EQUIPAMENTOS

	Dotacións		Solo dotacional		Espazos libres
100	Nº catálogo	C	Camping		
E	Educativo/Docente	H	Hoteleiro		
S	Sanitario/Asistencial	SP	Servizos Públicos		
SC	Social/Cultural	P	Aparcadoiros		
D	Deportivo	I	Infraestruturas		
R	Relixioso		Servizos		
A	Administrativo	CE	Cemiterio		
CM	Comercial	EL	Espazos libres		
		O	Ocio		

CLASIFICACIÓN DO SOLO

	(SU) Solo Urbano		(SRPF) Solo rústico de especial protección forestal
	(SNHT) Solo de Núcleo Rural Histórico Tradicional		(SRPI) Solo rústico de especial protección infraestruturas
	(SNC) Solo de Núcleo Rural Común		(SRPP) Solo rústico de especial protección do patrimonio
	(SURB) Solo Urbanizable delimitado		(SRPN) Solo rústico de especial de espacios naturais
	(SRPAG) Solo rústico de especial protección agropecuaria		(SRPA) Solo rústico de especial protección de augas

PROTECCIÓN DO PATRIMONIO CULTURAL

100	Nº catálogo		BEN CATALOGADO
	Patrimonio Arquitectónico		Patrimonio Etnográfico
	Xacemento Arqueolóxico		Referencia/Achádego
	Escudo		
	Camiño de Santiago		Zona lateral de protección
	Zona de protección do contorno		

AFECCIÓNES SECTORIAIS

	EN		Lei 9/2001 Zona de Especial Protección dos Valores Naturais
	RDL 1/2001		Zona de policía
	Plan de Cauces		Directiva 'Marco del agua' Corredor ecolóxico
	Ambito de Protección		Ambito proxecto sectorial
	TRAMO 1		Tramo urbano Nº de tramo Punto quilométrico





