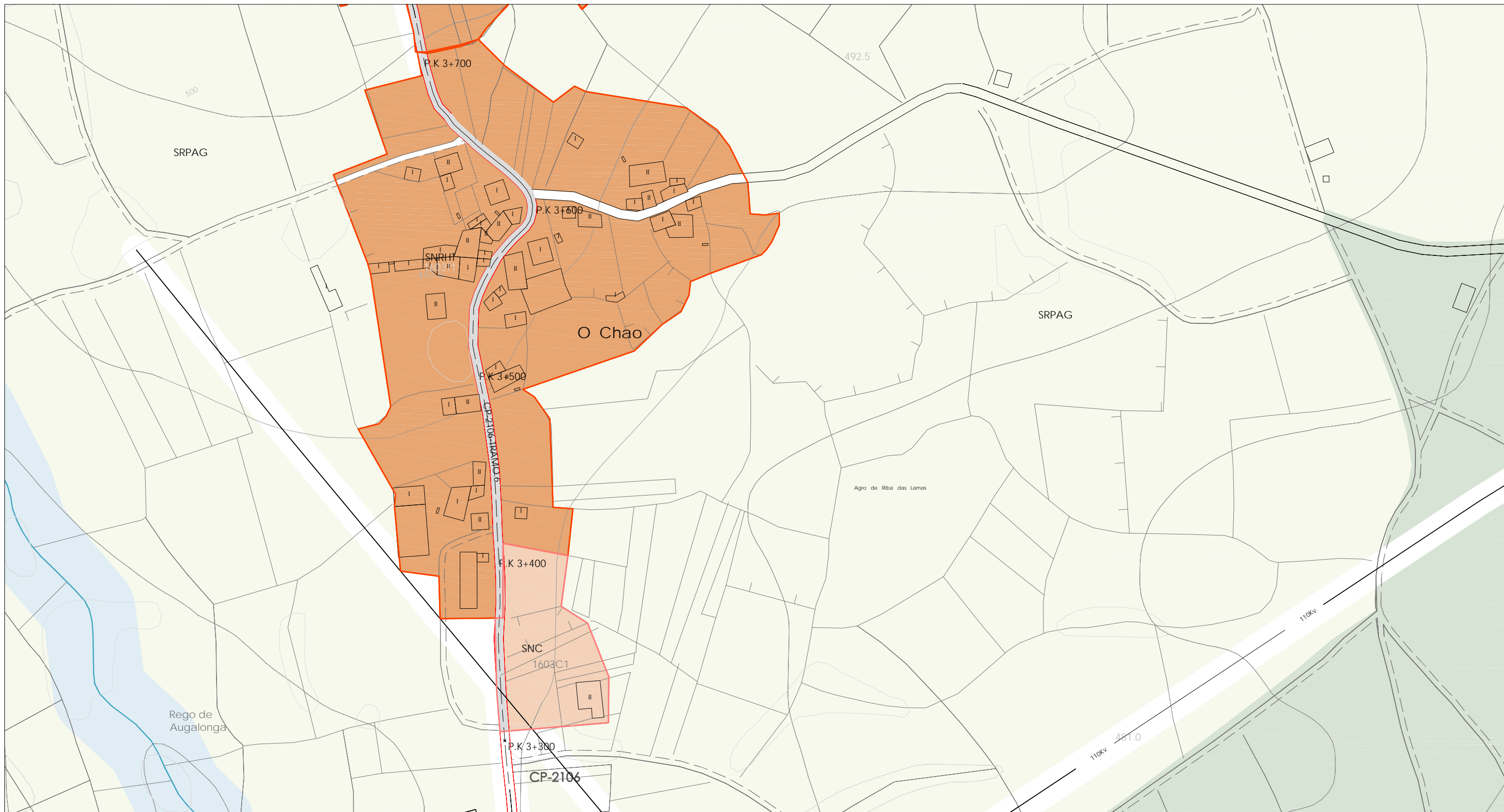


Plan Xeral de Ordenación Municipal do **Concello de Friol**

Planos de Ordenación dos núcleos rurais

Fase: Aprobación inicial NºPlano: O2-16  
 Data: Marzo 2013 Folla: 01  
 Escala: 1/2000

Director do Plan: Consultoría:



LENDAS CARTOGRÁFICAS	DOTACIONES E EQUIPAMENTOS	CLASIFICACIÓN DO SOLO	PROTECCIÓN DO PATRIMONIO CULTURAL	AFECCIÓNS SECTORIAIS
<ul style="list-style-type: none"> <li>125 Curvas de nivel, cota</li> <li>1020.20 Punto acotado, cota</li> <li>Ríos e regueiros</li> <li>Regos e canles</li> <li>Peches</li> <li>Muro</li> <li>Cultivo</li> <li>Liña eléctrica</li> <li>Estrada Autonómica 1º</li> <li>Estrada Autonómica compl.</li> <li>Estrada Provincial</li> <li>Estrada Municipal/Camiños</li> </ul>	<ul style="list-style-type: none"> <li>Dotacións</li> <li>Nº catálogo</li> <li>Educativo/Docente</li> <li>Sanitario/Asistencial</li> <li>Social/Cultural</li> <li>Deportivo</li> <li>Relixioso</li> <li>Administrativo</li> <li>Comercial</li> <li>Solo dotacional</li> <li>Camping</li> <li>Hoteleiro</li> <li>Servizos Públicos</li> <li>Aparcadoiros</li> <li>Infraestruturas</li> <li>Servizos</li> <li>Cemiterio</li> <li>Espazos libres</li> <li>Ocio</li> <li>Espazos libres</li> </ul>	<ul style="list-style-type: none"> <li>(SU) Solo Urbano</li> <li>(SNHT) Solo de Núcleo Rural Histórico Tradicional</li> <li>(SNC) Solo de Núcleo Rural Común</li> <li>(SURB) Solo Urbanizable delimitado</li> <li>(SRPAG) Solo rústico de especial protección agropecuaria</li> <li>(SRPF) Solo rústico de especial protección forestal</li> <li>(SRPI) Solo rústico de especial protección infraestruturas</li> <li>(SRPP) Solo rústico de especial protección do patrimonio</li> <li>(SRPEN) Solo rústico de especial de espazos naturais</li> <li>(SRPA) Solo rústico de especial protección de augas</li> </ul>	<ul style="list-style-type: none"> <li>100 Nº catálogo</li> <li>BEN CATALOGADO</li> <li>Patrimonio Arquitectónico</li> <li>Patrimonio Etnográfico</li> <li>Xacemento Arqueolóxico</li> <li>Referencia/Achádego</li> <li>Escudo</li> <li>CAMIÑO DE SANTIAGO</li> <li>Camiño de Santiago</li> <li>Zona lateral de protección</li> <li>Zona de protección do contorno</li> </ul>	<ul style="list-style-type: none"> <li>EN</li> <li>Lei 9/2001 Zona de Especial Protección dos Valores Naturais</li> <li>RDL 1/2001 Zona de policía</li> <li>Plan de Cauces Directiva 'Marco del agua' Corredor ecolóxico</li> <li>Ámbito de Protección específica do Medio Fluvial</li> <li>Ámbito proxecto sectorial</li> <li>TRAMO 1</li> <li>Tramo urbano</li> <li>Nº de tramo</li> <li>Punto quilométrico</li> </ul>

Plan Xeral de Ordenación Municipal do **Concello de Friol**

Planos de Ordenación dos núcleos rurais

Fase: Aprobación inicial Nº Plano: O2-16

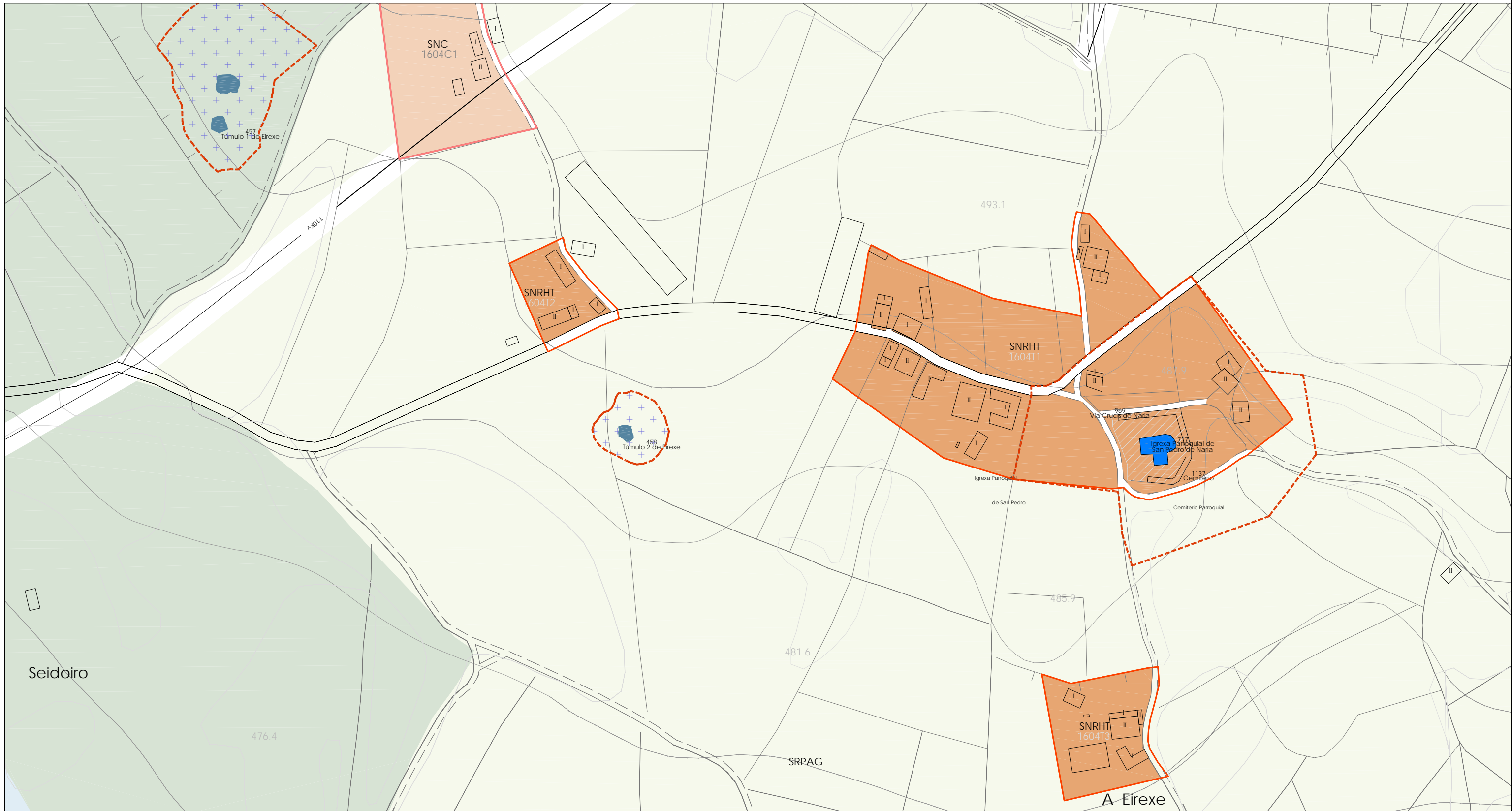
Data: Marzo 2013 Folla: 02

Escala: 1/2000

Director do Plan:

Consultoría:





LENDA CARTOGRÁFICA		DOTACIONES E EQUIPAMENTOS		CLASIFICACIÓN DO SOLO		PROTECCIÓN DO PATRIMONIO CULTURAL		AFECCIÓNS SECTORIAIS	
125	Curvas de nivel, cota	100	Nº catálogo	(SU)	Solo Urbano	100	Nº catálogo	EN	Lei 9/2001 Zona de Especial Protección dos Valores Naturais
1020.20	Punto acotado, cota	E	Educativo/Docente	(SNHT)	Solo de Núcleo Rural Histórico Tradicional	BEN CATALOGADO	Patrimonio Arquitectónico	-----	RDL 1/2001 Zona de policía
	Rios e regueiros	S	Sanitario/Asistencial	(SNC)	Solo de Núcleo Rural Común	Ben arquitectónico etnográfico	Patrimonio Etnográfico	-----	Plan de Cauces Directiva 'Marco del agua' Corredor ecolóxico
	Regos e canles	SC	Social/Cultural	(SURB)	Solo Urbanizable delimitado	Xacemento Arqueolóxico	Xacemento Arqueolóxico	-----	Ámbito de Protección específica do Medio Fluvial
---	Peches	D	Deportivo	(SRPAG)	Solo rústico de especial protección agropecuaria	Referencia/Achádego	Finca singular	-----	Ámbito proxecto sectorial
---	Muro	R	Relixioso	(SRPF)	Solo rústico de especial protección forestal	Escudo	Núcleo singular	-----	TRAMO 1
---	Cultivo	A	Administrativo	(SRPI)	Solo rústico de especial protección infraestruturas			-----	Tramo urbano Nº de tramo
---	Liña eléctrica	CM	Comercial	(SRPP)	Solo rústico de especial protección do patrimonio			-----	Punto quilométrico
---	Estrada Autonómica 1º			(SRPEN)	Solo rústico de especial de espacios naturais	CAMIÑO DE SANTIAGO			
---	Estrada Autonómica compl.			(SRPA)	Solo rústico de especial protección de augas	Camión de Santiago			
---	Estrada Provincial					Zona lateral de protección			
---	Estrada Municipal/Camiños					Zona de protección do contorno			

Plan Xeral de Ordenación Municipal do  
**Concello de Friol**

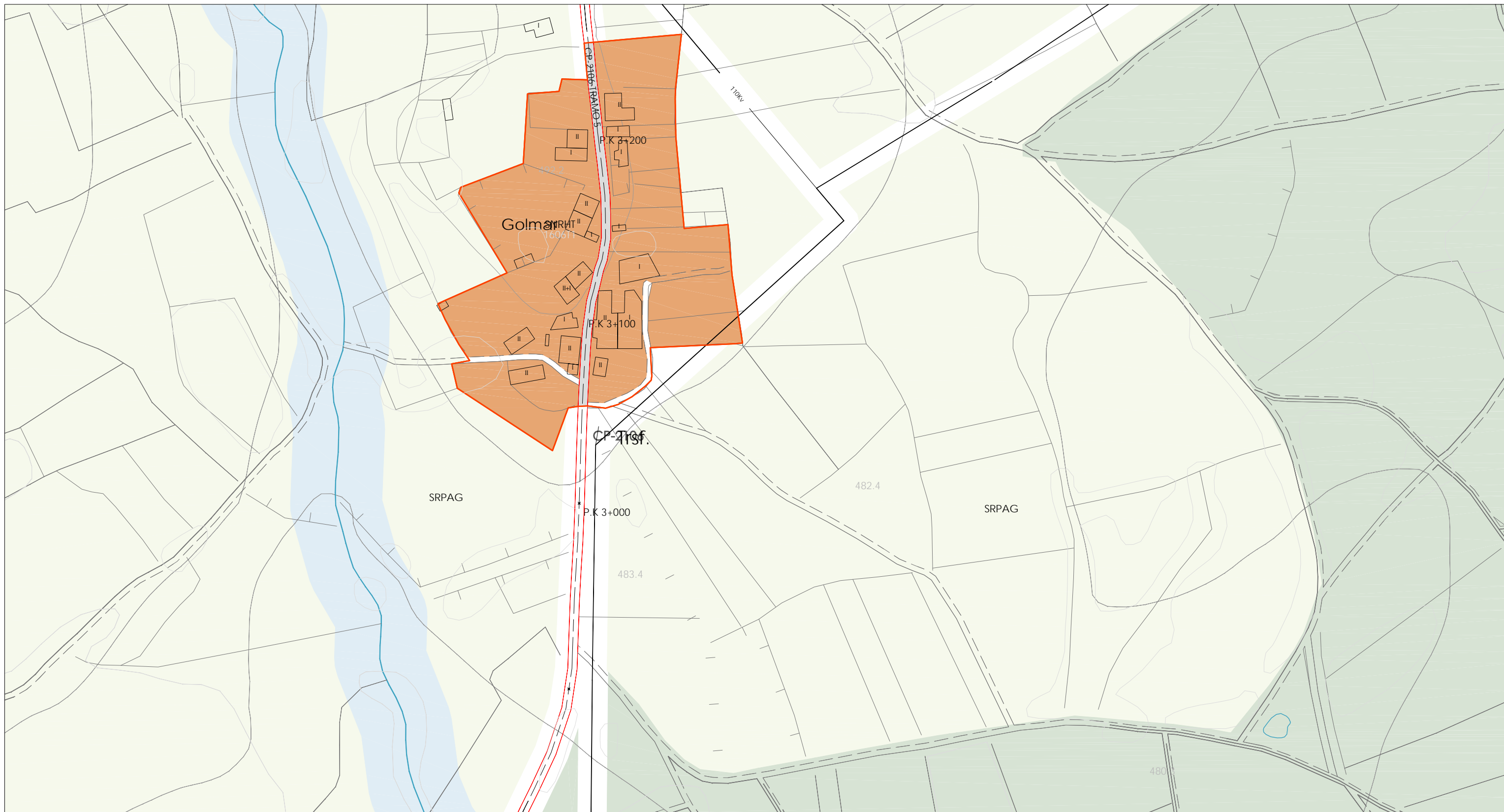
Planos de Ordenación dos núcleos rurais

Fase: Aprobación inicial Nº Plano: O2-16  
Data: Marzo 2013 Folla: 03  
Escala: 1/2000

Director do Plan: Consultoría:

Manuel E. López Vázquez  
Arquitecto Colex. 1508

Otea  
planos y proyectos



LENDA CARTOGRÁFICA	DOTACIONES E EQUIPAMENTOS		CLASIFICACIÓN DO SOLO		PROTECCIÓN DO PATRIMONIO CULTURAL		AFECCIÓNS SECTORIAIS	
<ul style="list-style-type: none"> <li>125 Curvas de nivel, cota</li> <li>1020.20 Punto acotado, cota</li> <li>Ríos e regueiros</li> <li>Regos e canles</li> <li>Peche</li> <li>Muro</li> <li>Cultivo</li> <li>Liña eléctrica</li> <li>Estrada Autónoma 1º</li> <li>Estrada Autónoma compl.</li> <li>Estrada Provincial</li> <li>Estrada Municipal/Camiños</li> </ul>	<ul style="list-style-type: none"> <li>100 Nº catálogo</li> <li>E Educativo/Docente</li> <li>S Sanitario/Asistencial</li> <li>SC Social/Cultural</li> <li>D Deportivo</li> <li>R Relixioso</li> <li>A Administrativo</li> <li>CM Comercial</li> </ul>	<ul style="list-style-type: none"> <li>Solo dotacional</li> <li>C Camping</li> <li>H Hoteleiro</li> <li>SP Servizos Públicos</li> <li>P Aparcadoiros</li> <li>I Infraestruturas Servizos</li> <li>CE Cemiterio</li> <li>EL Espazos libres</li> <li>O Ocio</li> </ul>	<ul style="list-style-type: none"> <li>(SU) Solo Urbano</li> <li>(SNHT) Solo de Núcleo Rural Histórico Tradicional</li> <li>(SNC) Solo de Núcleo Rural Común</li> <li>(SURB) Solo Urbanizable delimitado</li> <li>(SRPAG) Solo rústico de especial protección agropecuaria</li> </ul>	<ul style="list-style-type: none"> <li>(SRPF) Solo rústico de especial protección forestal</li> <li>(SRPI) Solo rústico de especial protección infraestruturas</li> <li>(SRPP) Solo rústico de especial protección do patrimonio</li> <li>(SRPEN) Solo rústico de especial de espazos naturais</li> <li>(SRPA) Solo rústico de especial protección de augas</li> </ul>	<ul style="list-style-type: none"> <li>100 Nº catálogo</li> <li>BEN CATALOGADO</li> <li>Patrimonio Arquitectónico</li> <li>Patrimonio Etnográfico</li> <li>Xacemento Arqueolóxico</li> <li>Referencia/Achádego</li> <li>E Escudo</li> <li>CAMIÑO DE SANTIAGO</li> <li>Camiño de Santiago</li> <li>Zona lateral de protección</li> <li>Zona de protección do contorno</li> </ul>	<ul style="list-style-type: none"> <li>CONTORNO DE PROTECCIÓN</li> <li>Ben arquitectónico etnográfico</li> <li>Xacemento Arqueolóxico</li> <li>ORDENANZAS DE PROTECCIÓN</li> <li>Finca singular</li> <li>Núcleo singular</li> </ul>	<ul style="list-style-type: none"> <li>EN Lei 9/2001 Zona de Especial Protección dos Valores Naturais</li> <li>RDL 1/2001 Zona de policía</li> <li>Plan de Cauces Directiva 'Marco del agua' Corredor ecolóxico</li> <li>Ámbito de Protección específica do Medio Fluvial</li> <li>Ámbito proxecto sectorial</li> <li>TRAMO 1 Tramo urbano Nº de tramo</li> <li>✕P.K.1+500 Punto quilométrico</li> </ul>	

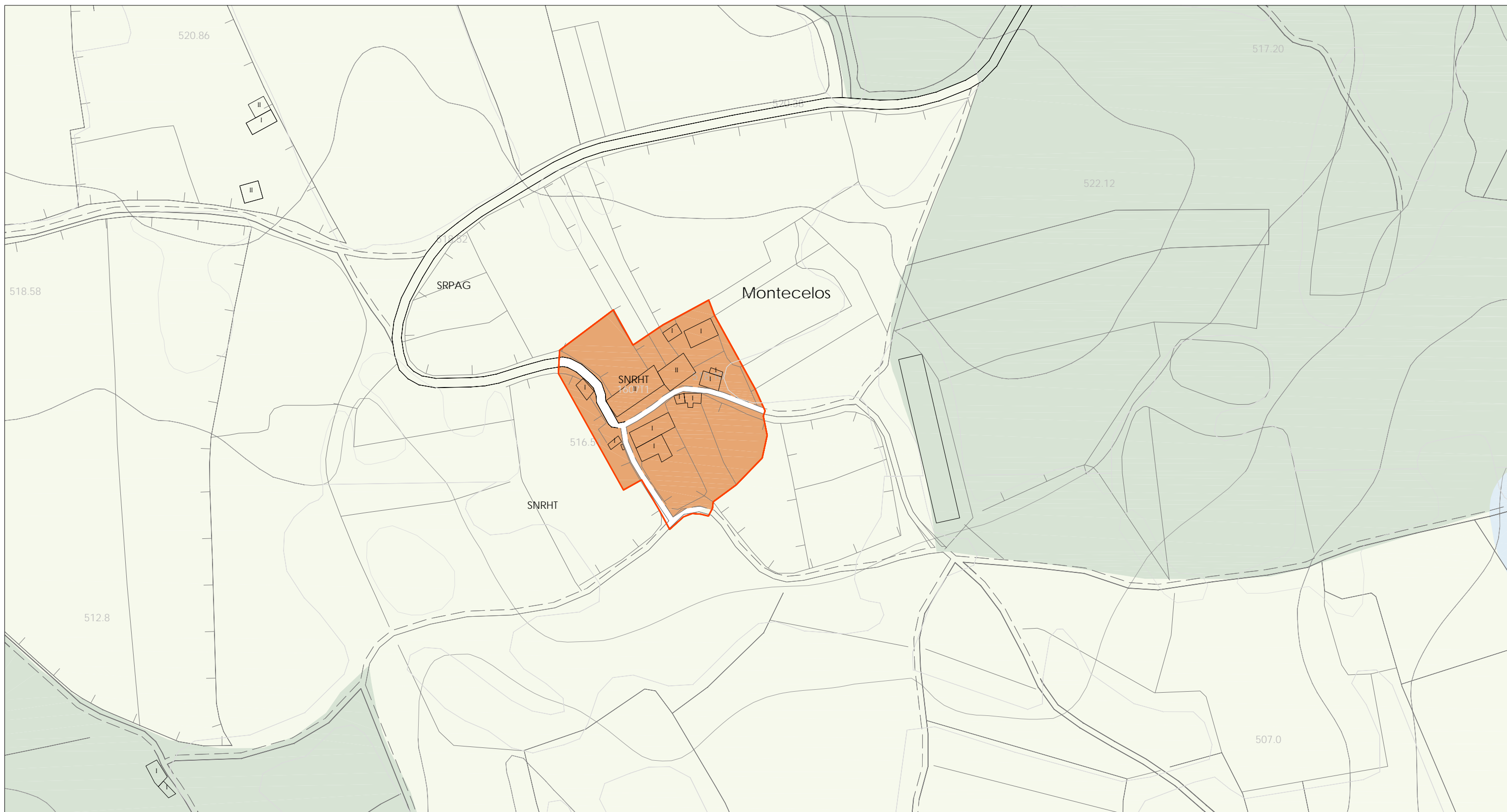
Plan Xeral de Ordenación Municipal do **Concello de Friol**

Planos de Ordenación dos núcleos rurais

Fase: Aprobación inicial NºPlano: O2-16  
 Data: Marzo 2013 Folla: 04  
 Escala: 1/2000

Director do Plan: Consultoría:





LENDAS CARTOGRÁFICAS

	Curvas de nivel, cota
	Punto acotado, cota
	Ríos e regueiros
	Regos e canles
	Peches
	Muro
	Cultivo
	Liña eléctrica
	Estrada Autónoma 1º
	Estrada Autónoma compl.
	Estrada Provincial
	Estrada Municipal/Camiños

DOTACIONES E EQUIPAMENTOS

	Dotacións		Solo dotacional		Espazos libres
100	Nº catálogo	C	Camping		
E	Educativo/Docente	H	Hoteleiro		
S	Sanitario/Asistencial	SP	Servizos Públicos		
SC	Social/Cultural	P	Aparcadoiros		
D	Deportivo	I	Infraestruturas		
R	Relixioso		Servizos		
A	Administrativo	CE	Cemiterio		
CM	Comercial	EL	Espazos libres		
		O	Ocio		

CLASIFICACIÓN DO SOLO

	(SU) Solo Urbano		(SRPF) Solo rústico de especial protección forestal
	(SNHT) Solo de Núcleo Rural Histórico Tradicional		(SRPI) Solo rústico de especial protección infraestruturas
	(SNC) Solo de Núcleo Rural Común		(SRPP) Solo rústico de especial protección do patrimonio
	(SURB) Solo Urbanizable delimitado		(SRPEN) Solo rústico de especial de espazos naturais
	(SRPAG) Solo rústico de especial protección agropecuaria		(SRPA) Solo rústico de especial protección de augas

PROTECCIÓN DO PATRIMONIO CULTURAL

100	Nº catálogo
BEN CATALOGADO	
	Patrimonio Arquitectónico
	Patrimonio Etnográfico
	Xacemento Arqueolóxico
	Referencia/Achadego
	Escudo
CAMIÑO DE SANTIAGO	
	Camino de Santiago
	Zona lateral de protección
	Zona de protección do contorno

AFECCIÓNES SECTORIAIS

	EN	Lei 9/2001	Zona de Especial Protección dos Valores Naturais
		RDL 1/2001	Zona de policía
		Plan de Cauces	Directiva 'Marco del agua'
		Corredor ecolóxico	
		Ámbito de Protección específica do Medio Fluvial	
		Ámbito proxecto sectorial	
	TRAMO 1	Tramo urbano	Nº de tramo
	xP.K.1+500	Punto quilométrico	

Plan Xeral de Ordenación Municipal do **Concello de Friol**

Planos de Ordenación dos núcleos rurais

Fase: Aprobación inicial NºPlano: O2-16

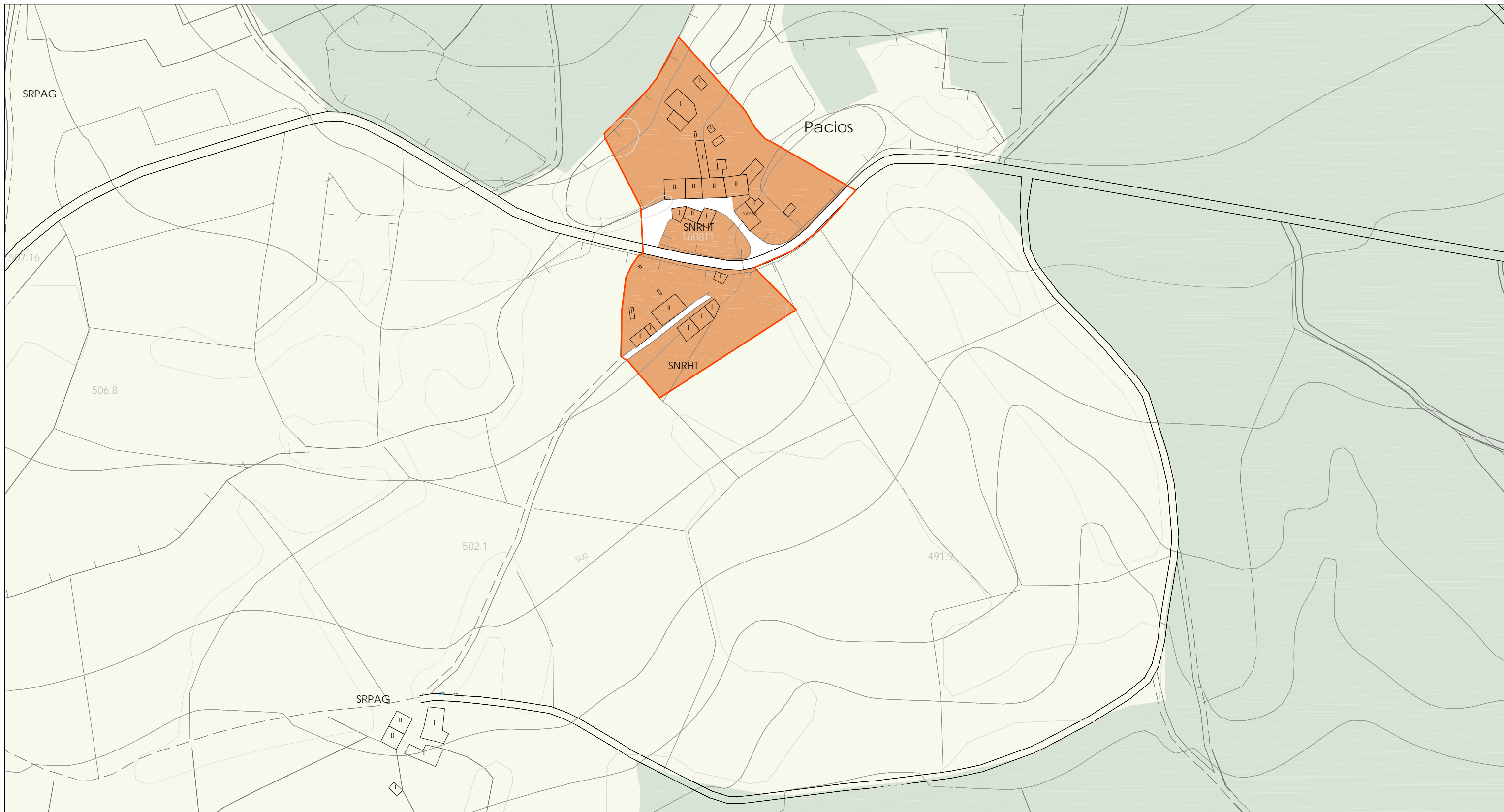
Data: Marzo 2013 Folla: 05

Escala: 1/2000

Director do Plan:

Consultoría:

Otea  
planos y proyectos



LEENDA CARTOGRÁFICA

	125	Curvas de nivel, cota
	1020.20	Punto acotado, cota
		Rios e regueiros
		Regos e canles
		Peche
		Muro
		Cultivo
	110kv	Liña eléctrica
	U-232	Estrada Autonómica 1º
	U-234	Estrada Autonómica compl.
	U-236	Estrada Provincial
	U-237	Estrada Municipal/Camiños

DOTACIONES E EQUIPAMENTOS

	Dotacións		Solo dotacional		Espazos libres
100	Nº catálogo	C	Camping		
E	Educativo/Docente	H	Hoteleiro		
S	Sanitario/Asistencial	SP	Servizos Públicos		
SC	Social/Cultural	P	Aparcadoiros		
D	Deportivo	I	Infraestruturas		
R	Relixioso		Servizos		
A	Administrativo	CE	Cemiterio		
CM	Comercial	EL	Espazos libres		
		O	Ocio		

CLASIFICACIÓN DO SOLO

	(SU)	Solo Urbano
	(SNHT)	Solo de Núcleo Rural Histórico Tradicional
	(SNC)	Solo de Núcleo Rural Común
	(SURB)	Solo Urbanizable delimitado
	(SRPAG)	Solo rústico de especial protección agropecuaria
	(SRPF)	Solo rústico de especial protección forestal
	(SRPI)	Solo rústico de especial protección infraestruturas
	(SRPP)	Solo rústico de especial protección do patrimonio
	(SRPEN)	Solo rústico de especial de espazos naturais
	(SRPA)	Solo rústico de especial protección de augas

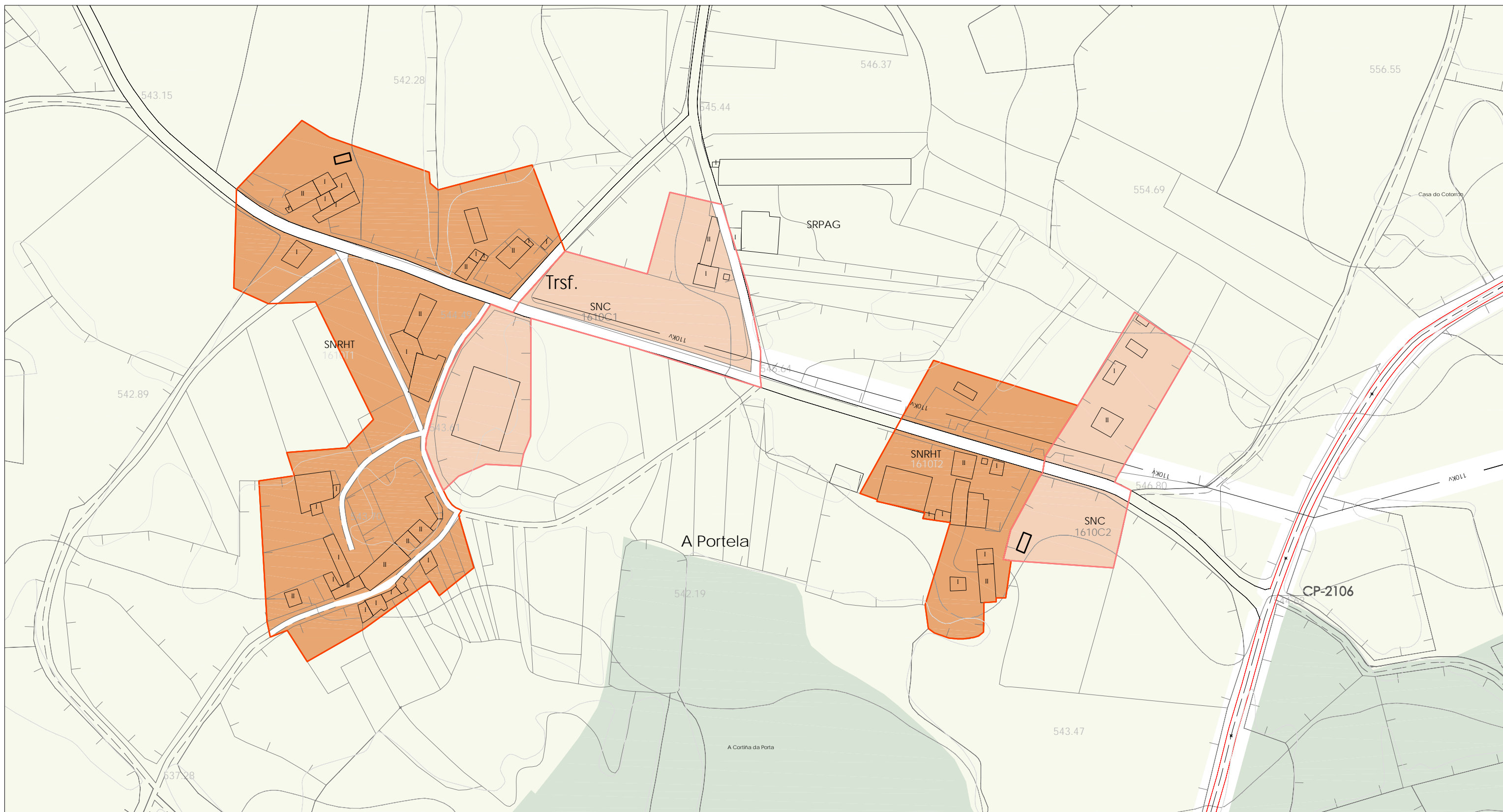
PROTECCIÓN DO PATRIMONIO CULTURAL

100	Nº catálogo
BEN CATALOGADO	
	Patrimonio Arquitectónico
	Patrimonio Etnográfico
	Xacemento Arqueolóxico
	Referencia/Achadego
	Escudo
CAMIÑO DE SANTIAGO	
	Camino de Santiago
	Zona lateral de protección
	Zona de protección do contorno

AFECCIÓNS SECTORIAIS

	EN	Lei 9/2001 Zona de Especial Protección dos Valores Naturais
	RDL 1/2001	Zona de policía
	Plan de Cauces	Directiva 'Marco del agua' Corredor ecolóxico
		Ámbito de Protección específica do Medio Fluvial
		Ámbito proxecto sectorial
	TRAMO 1	Tramo urbano Nº de tramo
	xP.K.1+500	Punto quilométrico





LENDA CARTOGRÁFICA	DOTACIONES E EQUIPAMENTOS	CLASIFICACIÓN DO SOLO	PROTECCIÓN DO PATRIMONIO CULTURAL	AFECCIÓNS SECTORIAIS
<ul style="list-style-type: none"> <li>125 Curvas de nivel, cota</li> <li>1020.20 Punto acotado, cota</li> <li>Ríos e regueiros</li> <li>Regos e canles</li> <li>Peche</li> <li>Muro</li> <li>Cultivo</li> <li>Liña eléctrica</li> <li>Estrada Autónoma 1º</li> <li>Estrada Autónoma compl.</li> <li>Estrada Provincial</li> <li>Estrada Municipal/Camiños</li> </ul>	<ul style="list-style-type: none"> <li>Dotacións</li> <li>Nº catálogo</li> <li>E Educativo/Docente</li> <li>S Sanitario/Asistencial</li> <li>SC Social/Cultural</li> <li>D Deportivo</li> <li>R Relixioso</li> <li>A Administrativo</li> <li>CM Comercial</li> <li>C Camping</li> <li>H Hoteleiro</li> <li>SP Servizos Públicos</li> <li>P Aparcadeiros</li> <li>I Infraestruturas Servizos</li> <li>CE Cemiterio</li> <li>EL Espazos libres</li> <li>O Ocio</li> </ul>	<ul style="list-style-type: none"> <li>Solo dotacional</li> <li>Espazos libres</li> <li>(SU) Solo Urbano</li> <li>(SNHT) Solo de Núcleo Rural Histórico Tradicional</li> <li>(SNC) Solo de Núcleo Rural Común</li> <li>(SURB) Solo Urbanizable delimitado</li> <li>(SRPAG) Solo rústico de especial protección agropecuaria</li> <li>(SRPF) Solo rústico de especial protección forestal</li> <li>(SRPI) Solo rústico de especial protección infraestruturas</li> <li>(SRPP) Solo rústico de especial protección do patrimonio</li> <li>(SRPEN) Solo rústico de especial de espazos naturais</li> <li>(SRPA) Solo rústico de especial protección de augas</li> </ul>	<ul style="list-style-type: none"> <li>100 Nº catálogo</li> <li>BEN CATALOGADO</li> <li>Patrimonio Arquitectónico</li> <li>Patrimonio Etnográfico</li> <li>Xacemento Arqueolóxico</li> <li>Referencia/Achádego</li> <li>E Escudo</li> <li>CAMIÑO DE SANTIAGO</li> <li>Camiño de Santiago</li> <li>Zona lateral de protección</li> <li>Zona de protección do contorno</li> </ul>	<ul style="list-style-type: none"> <li>CONTORNO DE PROTECCIÓN</li> <li>Ben arquitectónico etnográfico</li> <li>Xacemento Arqueolóxico</li> <li>ORDENANZAS DE PROTECCIÓN</li> <li>Finca singular</li> <li>Núcleo singular</li> <li>AFECCIÓNS SECTORIAIS</li> <li>EN Lei 9/2001 Zona de Especial Protección dos Valores Naturais</li> <li>RDL 1/2001 Zona de policía</li> <li>Plan de Cauces Directiva 'Marco del agua' Corredor ecolóxico</li> <li>Ámbito de Protección específica do Medio Fluvial</li> <li>Ámbito proxecto sectorial</li> <li>TRAMO 1 Tramo urbano Nº de tramo</li> <li>✕P.K.1+500 Punto quilométrico</li> </ul>

Plan Xeral de Ordenación Municipal do **Concello de Friol**

Planos de Ordenación dos núcleos rurais

Fase: Aprobación inicial NºPlano: O2-16

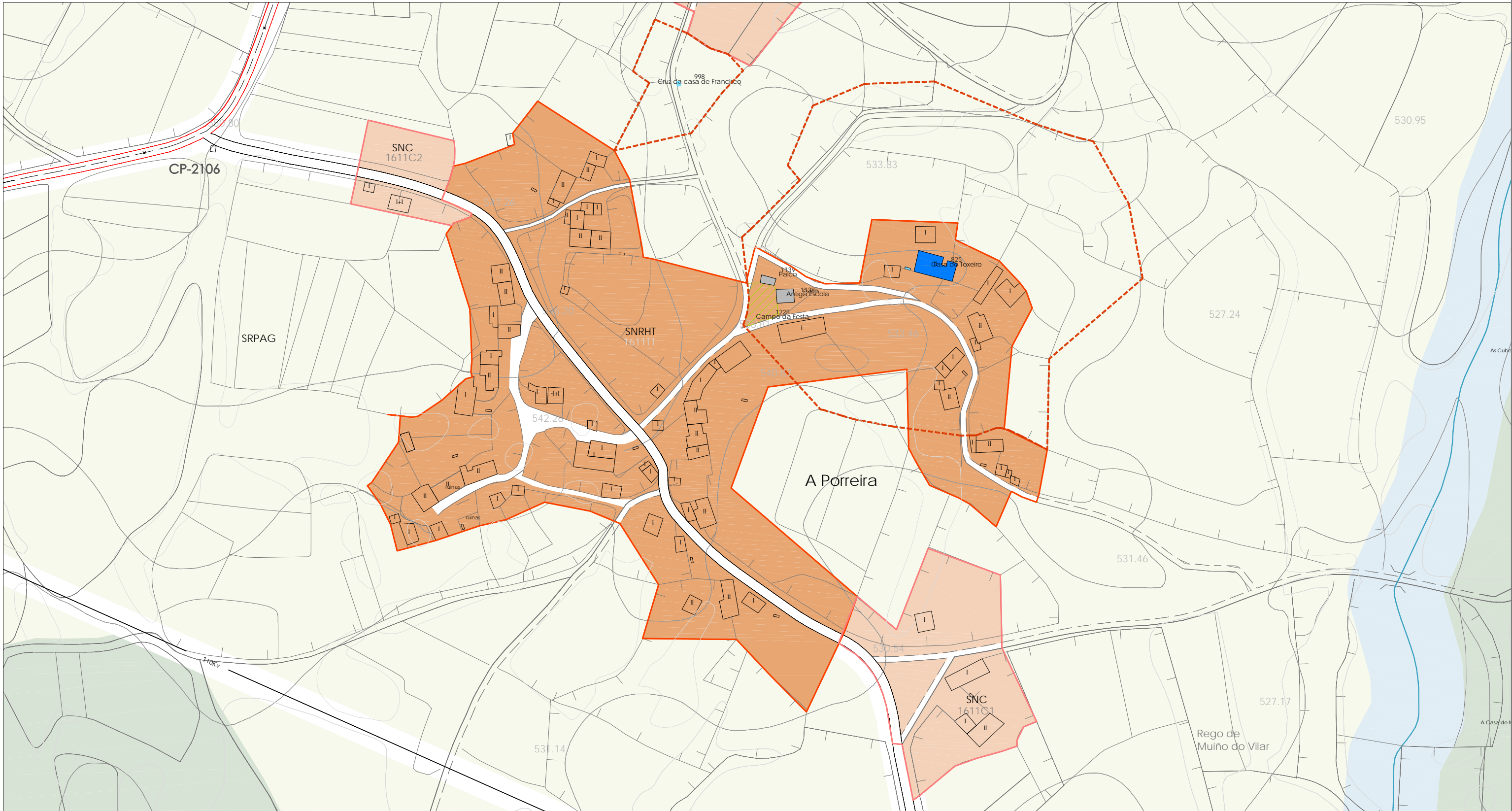
Data: Marzo 2013 Folla: 07

Escala: 1/2000

Director do Plan: Consultoría:

Manuel E. López Vázquez  
Arquitecto Col. 1508

Otea  
planos e proxectos



**LENDA CARTOGRÁFICA**

125	Curvas de nivel, cota
1020.20	Punto acotado, cota
[Blue line]	Ríos e regueiros
[Blue line]	Regos e canles
[Cross-hatch]	Peche
[Black line]	Muro
[Green line]	Cultivo
[Green line]	Liña eléctrica
[Green line]	Estrada Autónoma 1º
[Green line]	Estrada Autónoma compl.
[Red line]	Estrada Provincial
[Black line]	Estrada Municipal/Camiños

**DOTACIONES E EQUIPAMENTOS**

100	Nº catálogo	C	Camping
E	Educativo/Docente	H	Hoteleiro
S	Sanitario/Asistencial	SP	Servizos Públicos
SC	Social/Cultural	P	Aparcadoiros
D	Deportivo	I	Infraestruturas
R	Relixioso		Servizos
A	Administrativo	CE	Cemiterio
CM	Comercial	EL	Espazos libres
		O	Ocio

**CLASIFICACIÓN DO SOLO**

(SU)	Solo Urbano
(SNHT)	Solo de Núcleo Rural Histórico Tradicional
(SNC)	Solo de Núcleo Rural Común
(SURB)	Solo Urbanizable delimitado
(SRPAG)	Solo rústico de especial protección agropecuaria
(SRPF)	Solo rústico de especial protección forestal
(SRPI)	Solo rústico de especial protección infraestruturas
(SRPP)	Solo rústico de especial protección do patrimonio
(SRPEN)	Solo rústico de especial de espazos naturais
(SRPA)	Solo rústico de especial protección de augas

**PROTECCIÓN DO PATRIMONIO CULTURAL**

100	Nº catálogo
<b>BEN CATALOGADO</b>	
[Blue square]	Patrimonio Arquitectónico
[Light blue square]	Patrimonio Etnográfico
[Black square]	Xacemento Arqueolóxico
[Blue circle]	Referencia/Achádego
[Blue square]	Escudo
<b>CAMIÑO DE SANTIAGO</b>	
[Blue line]	Camiño de Santiago
[Blue line]	Zona lateral de protección
[Blue dashed line]	Zona de protección do contorno

**AFECCIÓNS SECTORIAIS**

[Green line]	EN	Lei 9/2001 Zona de Especial Protección dos Valores Naturais
[Dotted line]		RDL 1/2001 Zona de policía
[Blue hatched]		Plan de Cauces Directiva 'Marco del agua' Corredor ecolóxico
[Blue hatched]		Ámbito de Protección específica do Medio Fluvial
[Red dashed]		Ámbito proxecto sectorial
[Grey box]	TRAMO 1	Tramo urbano Nº de tramo
[X symbol]		Punto quilométrico

Plan Xeral de Ordenación Municipal do **Concello de Friol**

Planos de Ordenación dos núcleos rurais

Fase: Aprobación inicial NºPlano: O2-16

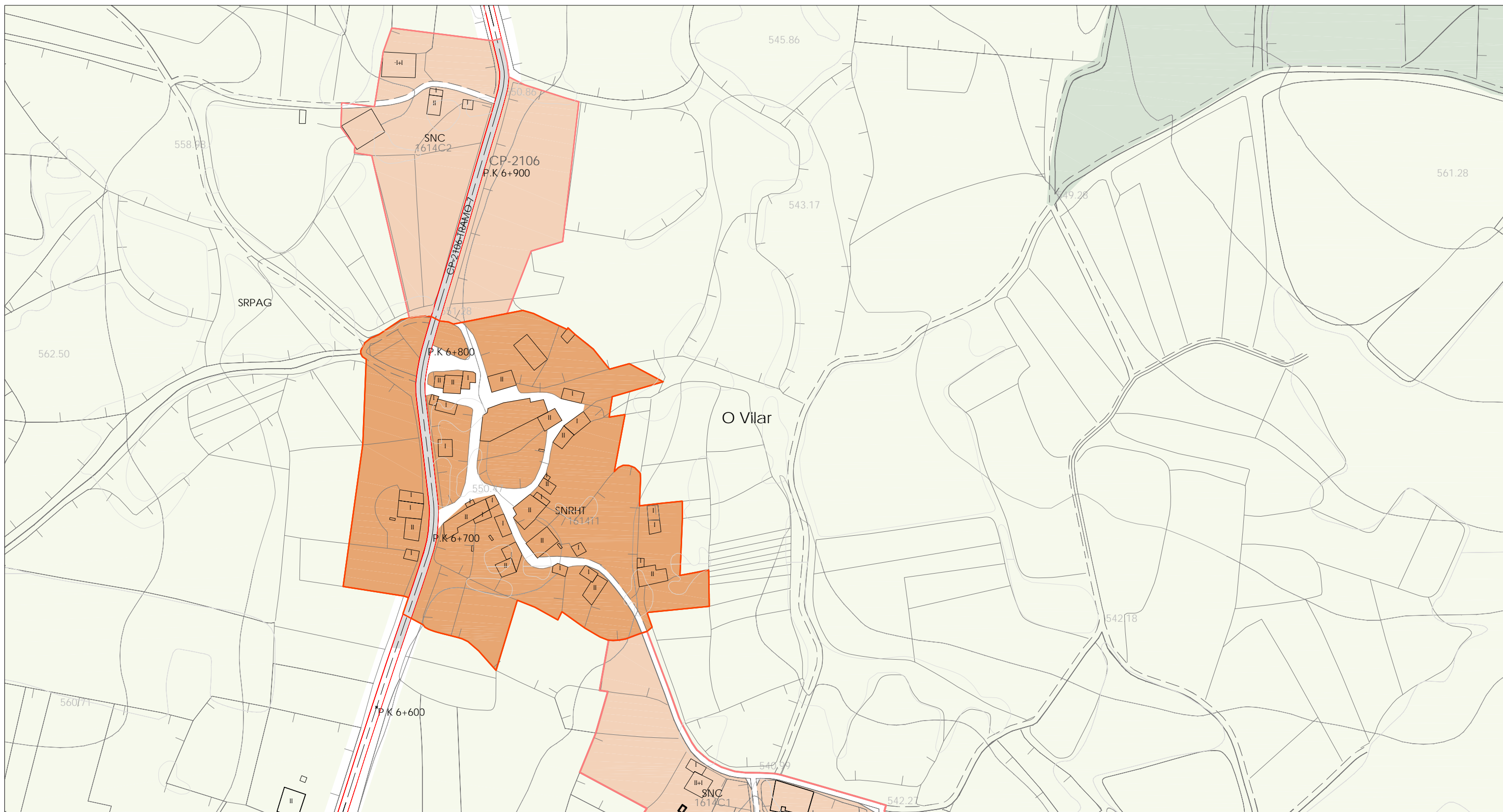
Data: Marzo 2013 Folla: 08

Escala: 1/2000

Director do Plan:

Consultoría:





LENDAS CARTOGRÁFICAS	DOTACIONES E EQUIPAMENTOS	CLASIFICACIÓN DO SOLO	PROTECCIÓN DO PATRIMONIO CULTURAL	AFECCIÓNS SECTORIAIS
<ul style="list-style-type: none"> <li>125 Curvas de nivel, cota</li> <li>1020.20 Punto acotado, cota</li> <li>Rios e regueiros</li> <li>Regos e canles</li> <li>Peche</li> <li>Muro</li> <li>Cultivo</li> <li>Liña eléctrica</li> <li>Estrada Autónoma 1º</li> <li>Estrada Autónoma compl.</li> <li>Estrada Provincial</li> <li>Estrada Municipal/Camiños</li> </ul>	<ul style="list-style-type: none"> <li>100 Nº catálogo</li> <li>E Sanitario/Asistencial</li> <li>S Sanitario/Asistencial</li> <li>SC Social/Cultural</li> <li>D Deportivo</li> <li>R Religioso</li> <li>A Administrativo</li> <li>CM Comercial</li> <li>C Camping</li> <li>H Hoteleiro</li> <li>SP Servizos Públicos</li> <li>P Aparcadoiros</li> <li>I Infraestruturas Servizos</li> <li>CE Cemiterio</li> <li>EL Espazos libres</li> <li>O Ocio</li> </ul>	<ul style="list-style-type: none"> <li>(SU) Solo Urbano</li> <li>(SNHT) Solo de Núcleo Rural Histórico Tradicional</li> <li>(SNC) Solo de Núcleo Rural Común</li> <li>(SURB) Solo Urbanizable delimitado</li> <li>(SRPAG) Solo rústico de especial protección agropecuaria</li> <li>(SRPF) Solo rústico de especial protección forestal</li> <li>(SRPI) Solo rústico de especial protección infraestruturas</li> <li>(SRPP) Solo rústico de especial protección do patrimonio</li> <li>(SRPEN) Solo rústico de especial de espazos naturais</li> <li>(SRPA) Solo rústico de especial protección de augas</li> </ul>	<ul style="list-style-type: none"> <li>100 Nº catálogo</li> <li>BEN CATALOGADO                             <ul style="list-style-type: none"> <li>Patrimonio Arquitectónico</li> <li>Patrimonio Etnográfico</li> <li>Xacemento Arqueolóxico</li> <li>Referencia/Achadego</li> <li>Escudo</li> </ul> </li> <li>CAMIÑO DE SANTIAGO                             <ul style="list-style-type: none"> <li>Camiño de Santiago</li> <li>Zona lateral de protección</li> <li>Zona de protección do contorno</li> </ul> </li> </ul>	<ul style="list-style-type: none"> <li>EN Lei 9/2001 Zona de Especial Protección dos Valores Naturais</li> <li>RDL 1/2001 Zona de policía</li> <li>Plan de Cauces Directiva 'Marco del agua' Corredor ecolóxico</li> <li>Ámbito de Protección específica do Medio Fluvial</li> <li>Ámbito proxecto sectorial</li> <li>TRAMO 1 Tramo urbano Nº de tramo</li> <li>✕ P.K.1+500 Punto quilométrico</li> </ul>

Plan Xeral de Ordenación Municipal do **Concello de Friol**

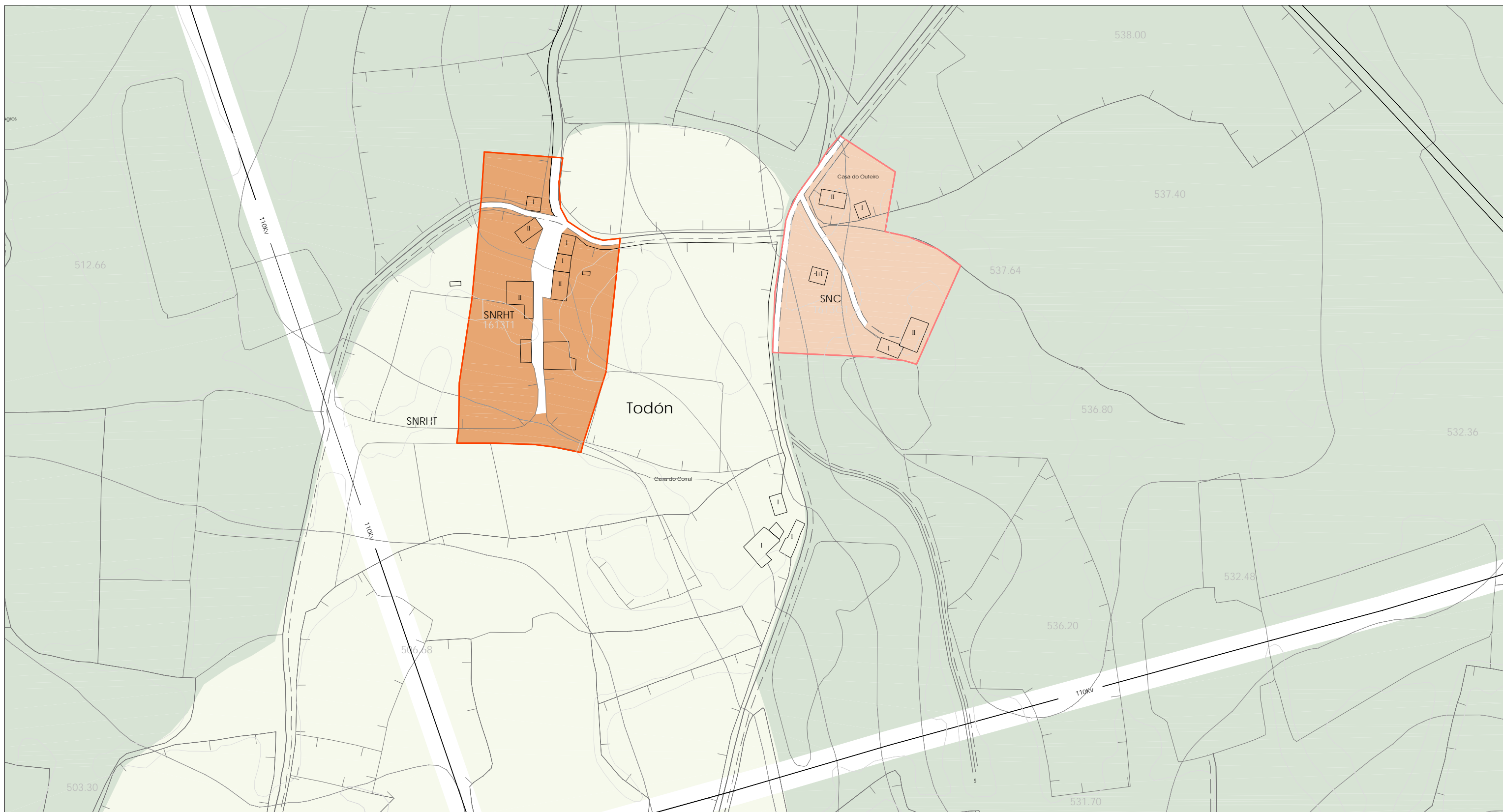
Planos de Ordenación dos núcleos rurais

Fase: Aprobación inicial Nº Plano: O2-16

Data: Marzo 2013 Folla: 09

Escala: 1/2000

Director do Plan: Consultoría:



LENDAS CARTOGRÁFICAS	DOTACIONES E EQUIPAMENTOS	CLASIFICACIÓN DO SOLO	PROTECCIÓN DO PATRIMONIO CULTURAL	AFECCIÓNS SECTORIAIS
<ul style="list-style-type: none"> <li>125 Curvas de nivel, cota</li> <li>1020.20 Punto acotado, cota</li> <li>Ríos e regueiros</li> <li>Regos e canles</li> <li>Peche</li> <li>Muro</li> <li>Cultivo</li> <li>Liña eléctrica</li> <li>Estrada Autónoma 1º</li> <li>Estrada Autónoma compl.</li> <li>Estrada Provincial</li> <li>Estrada Municipal/Camiños</li> </ul>	<ul style="list-style-type: none"> <li>100 Nº catálogo</li> <li>E Educativo/Docente</li> <li>S Sanitario/Asistencial</li> <li>SC Social/Cultural</li> <li>D Deportivo</li> <li>R Relixioso</li> <li>A Administrativo</li> <li>CM Comercial</li> <li>C Camping</li> <li>H Hoteleiro</li> <li>SP Servizos Públicos</li> <li>P Aparcadoiros</li> <li>I Infraestruturas Servizos</li> <li>CE Cemiterio</li> <li>EL Espazos libres</li> <li>O Ocio</li> </ul>	<ul style="list-style-type: none"> <li>(SU) Solo Urbano</li> <li>(SNHT) Solo de Núcleo Rural Histórico Tradicional</li> <li>(SNC) Solo de Núcleo Rural Común</li> <li>(SURB) Solo Urbanizable delimitado</li> <li>(SRPAG) Solo rústico de especial protección agropecuaria</li> <li>(SRPF) Solo rústico de especial protección forestal</li> <li>(SRPI) Solo rústico de especial protección infraestruturas</li> <li>(SRPP) Solo rústico de especial protección do patrimonio</li> <li>(SRPEN) Solo rústico de especial de espazos naturais</li> <li>(SRPA) Solo rústico de especial protección de augas</li> </ul>	<ul style="list-style-type: none"> <li>100 Nº catálogo</li> <li>BEN CATALOGADO                             <ul style="list-style-type: none"> <li>Patrimonio Arquitectónico</li> <li>Patrimonio Etnográfico</li> <li>Xacemento Arqueolóxico</li> <li>Referencia/Achádego</li> <li>E Escudo</li> </ul> </li> <li>CAMIÑO DE SANTIAGO                             <ul style="list-style-type: none"> <li>Camiño de Santiago</li> <li>Zona lateral de protección</li> <li>Zona de protección do contorno</li> </ul> </li> </ul>	<ul style="list-style-type: none"> <li>EN Lei 9/2001 Zona de Especial Protección dos Valores Naturais</li> <li>RDL 1/2001 Zona de policía</li> <li>Plan de Cauces Directiva 'Marco del auga' Corredor ecolóxico</li> <li>Ámbito de Protección específica do Medio Fluvial</li> <li>Ámbito proxecto sectorial</li> <li>TRAMO 1 Tramo urbano Nº de tramo</li> <li>⊗ P.K.1+500 Punto quilométrico</li> </ul>

Plan Xeral de Ordenación Municipal do **Concello de Friol**

Planos de Ordenación dos núcleos rurais

Fase: Aprobación inicial Nº Plano: O2-16

Data: Marzo 2013 Folla: 10

Escala: 1/2000

Director do Plan: Consultoría:

Manuel E. López Vázquez Arquitecto Col. 1508

Otea planos y proyectos