

LENDA CARTOGRÁFICA

	Curvas de nivel, cota
	Punto acotado, cota
	Rios e regueiros
	Regos e canles
	Peches
	Muro
	Cultivo
	Liña eléctrica
	Estrada Autónoma 1º
	Estrada Autónoma compl.
	Estrada Provincial
	Estrada Municipal/Camiños

DOTACIONES E EQUIPAMENTOS

	Dotacións		Solo dotacional		Espazos libres
100	Nº catálogo	C	Camping		
E	Educativo/Docente	H	Hoteleiro		
S	Sanitario/Asistencial	SP	Servizos Públicos		
SC	Social/Cultural	P	Aparcadoiros		
D	Deportivo	I	Infraestruturas		
R	Relixioso		Servizos		
A	Administrativo	CE	Cemiterio		
CM	Comercial	EL	Espazos libres		
		O	Ocio		

CLASIFICACIÓN DO SOLO

	(SU) Solo Urbano		(SNHT) Solo de Núcleo Rural Histórico Tradicional
	(SNC) Solo de Núcleo Rural Común		(SURB) Solo Urbanizable delimitado
	(SRPAG) Solo rústico de especial protección agropecuaria		

PROTECCIÓN DO PATRIMONIO CULTURAL

	(SRPF) Solo rústico de especial protección forestal
	(SRPI) Solo rústico de especial protección infraestruturas
	(SRPP) Solo rústico de especial protección do patrimonio
	(SRPEN) Solo rústico de especial de espazos naturais
	(SRPA) Solo rústico de especial protección de augas

BEN CATALOGADO

	Patrimonio Arquitectónico
	Patrimonio Etnográfico
	Xacemento Arqueolóxico
	Referencia/Achadego
	Escudo

AFECCIONS SECTORIAIS

	EN	Lei 9/2001	Zona de Especial Protección dos Valores Naturais
	RDL 1/2001		Zona de policía
	Plan de Cauces	Directiva 'Marco del agua'	Corredor ecolóxico
	Ámbito de Protección		específica do Medio Fluvial
	Ámbito proxecto sectorial		
	TRAMO 1		Tramo urbano
	⊗ P. K.1+500		Nº de tramo

Plan Xeral de Ordenación Municipal do Concello de Friol

Planos de Ordenación dos núcleos rurais

Fase: Aprobación inicial Nº Plano: O2-17

Data: Marzo 2013 Folla: 01

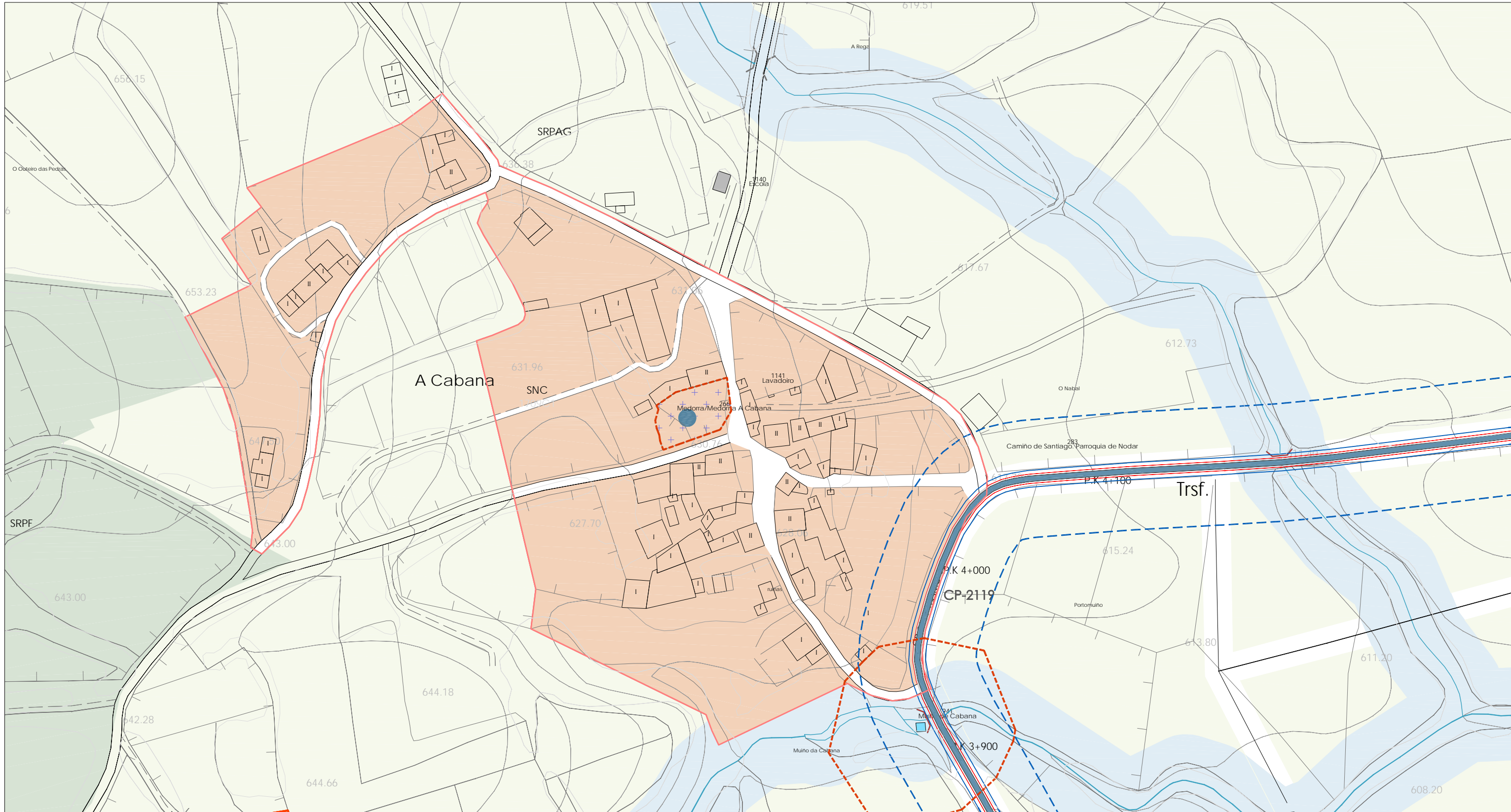
Escala: 1/2000

Director do Plan:

Consultoría:

Manuel E. López Vázquez

Otea
planos y proyectos



LENDA CARTOGRÁFICA

	Curvas de nivel, cota
	Punto acotado, cota
	Rios e regueiros
	Regos e canles
	Peches
	Muro
	Relixioso
	Cultivo
	Liña eléctrica
	Estrada Autonómica 1º
	Estrada Autonómica compl.
	Estrada Provincial
	Estrada Municipal/Camiños

DOTACIONES E EQUIPAMENTOS

	Dotacións		Solo dotacional		Espazos libres
100	Nº catálogo	C	Camping		
E	Educativo/Docente	H	Hoteleiro		
S	Sanitario/Asistencial	SP	Servizos Públicos		
SC	Social/Cultural	P	Aparcadeiros		
D	Deportivo	I	Infraestruturas		
R	Relixioso		Servizos		
A	Administrativo	CE	Cemiterio		
CM	Comercial	EL	Espazos libres		
		O	Ocio		

CLASIFICACIÓN DO SOLO

	(SU) Solo Urbano
	(SNHT) Solo de Núcleo Rural Histórico Tradicional
	(SNC) Solo de Núcleo Rural Común
	(SURB) Solo Urbanizable delimitado
	(SRPAG) Solo rústico de especial protección agropecuaria

PROTECCIÓN DO PATRIMONIO CULTURAL

	(SRPF) Solo rústico de especial protección forestal
	(SRPI) Solo rústico de especial protección infraestruturas
	(SRPP) Solo rústico de especial protección do patrimonio
	(SRPEN) Solo rústico de especial de espazos naturais
	(SRPA) Solo rústico de especial protección de augas

PROTECCIÓN DO PATRIMONIO CULTURAL

100	Nº catálogo
BEN CATALOGADO	
	Patrimonio Arquitectónico
	Patrimonio Etnográfico
	Xacemento Arqueolóxico
	Referencia/Achádego
	Escudo
CAMIÑO DE SANTIAGO	
	Camino de Santiago
	Zona lateral de protección
	Zona de protección do contorno

AFECCIONES SECTORIAIS

	EN	Lei 9/2001 Zona de Especial Protección dos Valores Naturais
	RDL 1/2001	Zona de policía
	Plan de Cauces	Directiva 'Marco del agua' Corredor ecolóxico
	Ámbito de Protección	específica do Medio Fluvial
	Ámbito proxecto sectorial	
	TRAMO 1	Tramo urbano Nº de tramo
	⊗ P.K.1+500	Punto quilométrico

Plan Xeral de Ordenación Municipal do Concello de Friol

Planos de Ordenación dos núcleos rurais

Fase: Aprobación inicial Nº Plano: O2-17

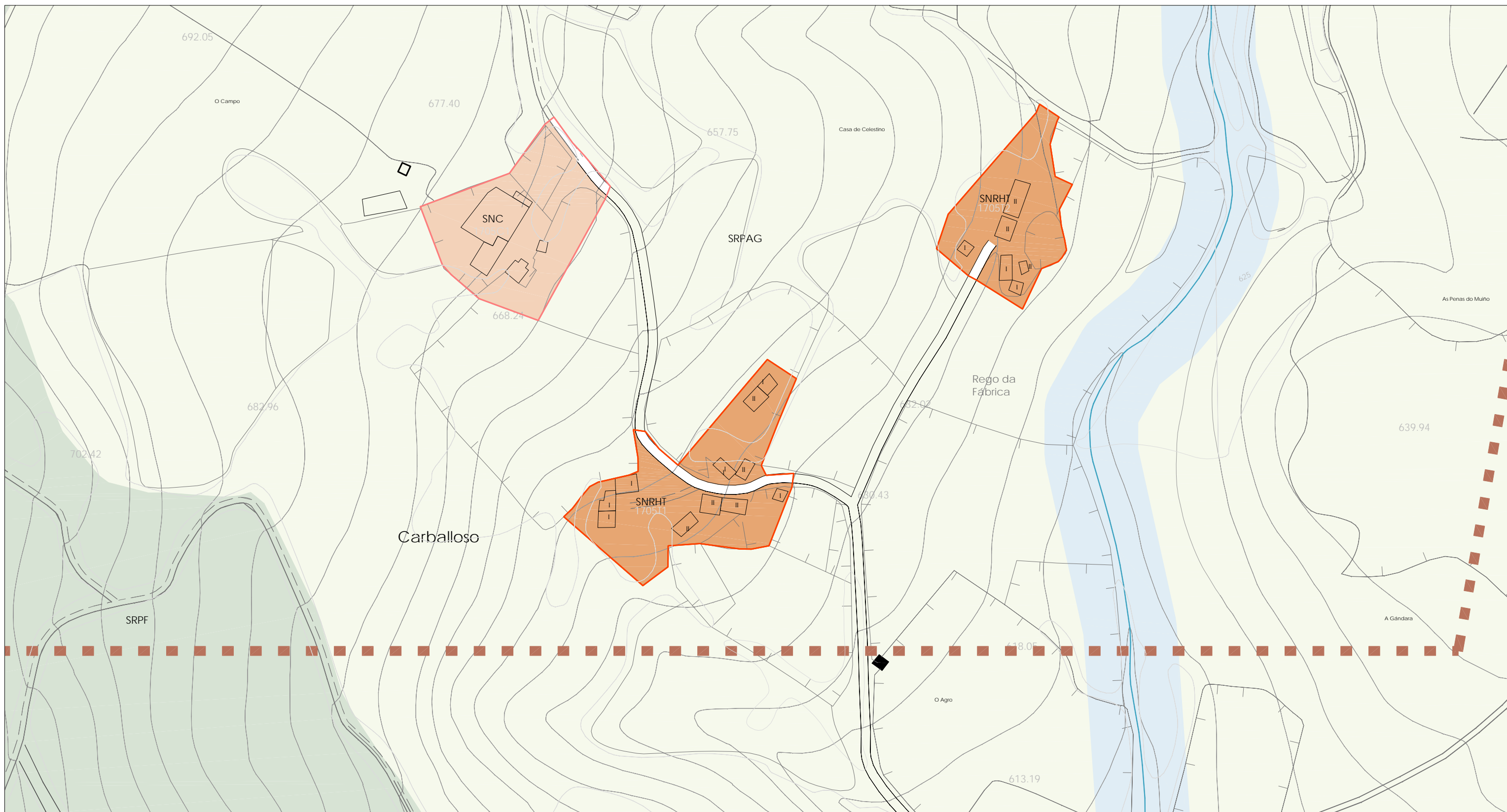
Data: Marzo 2013 Folla: 02

Escala: 1/2000

Director do Plan:

Consultoría:

Otea
planos y proyectos



LENDAS CARTOGRÁFICA

	Curvas de nivel, cota
	Punto acotado, cota
	Rios e regueiros
	Regos e canles
	Peche
	Muro
	Relixioso
	Cultivo
	Liña eléctrica
	Estrada Autonómica 1º
	Estrada Autonómica compl.
	Estrada Provincial
	Estrada Municipal/Camiños

DOTACIONES E EQUIPAMENTOS

	Dotacións		Solo dotacional		Espazos libres
100	Nº catálogo	C	Camping		
E	Educativo/Docente	H	Hoteleiro		
S	Sanitario/Asistencial	SP	Servizos Públicos		
SC	Social/Cultural	P	Aparcadeiros		
D	Deportivo	I	Infraestruturas		
R	Relixioso		Servizos		
A	Administrativo	CE	Cemiterio		
CM	Comercial	EL	Espazos libres		
		O	Ocio		

CLASIFICACIÓN DO SOLO

	(SU) Solo Urbano		(SRPF) Solo rústico de especial protección forestal
	(SNHT) Solo de Núcleo Rural Histórico Tradicional		(SRPI) Solo rústico de especial protección infraestruturas
	(SNC) Solo de Núcleo Rural Común		(SRPP) Solo rústico de especial protección do patrimonio
	(SURB) Solo Urbanizable delimitado		(SRPEN) Solo rústico de especial de espazos naturais
	(SRPAG) Solo rústico de especial protección agropecuaria		(SRPA) Solo rústico de especial protección de augas

PROTECCIÓN DO PATRIMONIO CULTURAL

100	Nº catálogo		Patrimonio Arquitectónico
			Patrimonio Etnográfico
			Xacemento Arqueolóxico
			Referencia/Achadego
			Escudo
CAMIÑO DE SANTIAGO			
	Camiño de Santiago		Zona lateral de protección
	Zona de protección do contorno		

AFECCIONS SECTORIAIS

	EN	Lei 9/2001	Zona de Especial Protección dos Valores Naturais
		RDL 1/2001	Zona de policía
		Plan de Cauces	Directiva 'Marco del agua' Corredor ecolóxico
		Ámbito de Protección	específica do Medio Fluvial
		Ámbito proxecto	sectorial
	TRAMO 1	Tramo urbano	Nº de tramo
	xP.K.1+500	Punto quilométrico	

Plan Xeral de Ordenación Municipal do Concello de Friol

Planos de Ordenación dos núcleos rurais

Fase: Aprobación inicial NºPlano: O2-17

Data: Marzo 2013 Folla: 03

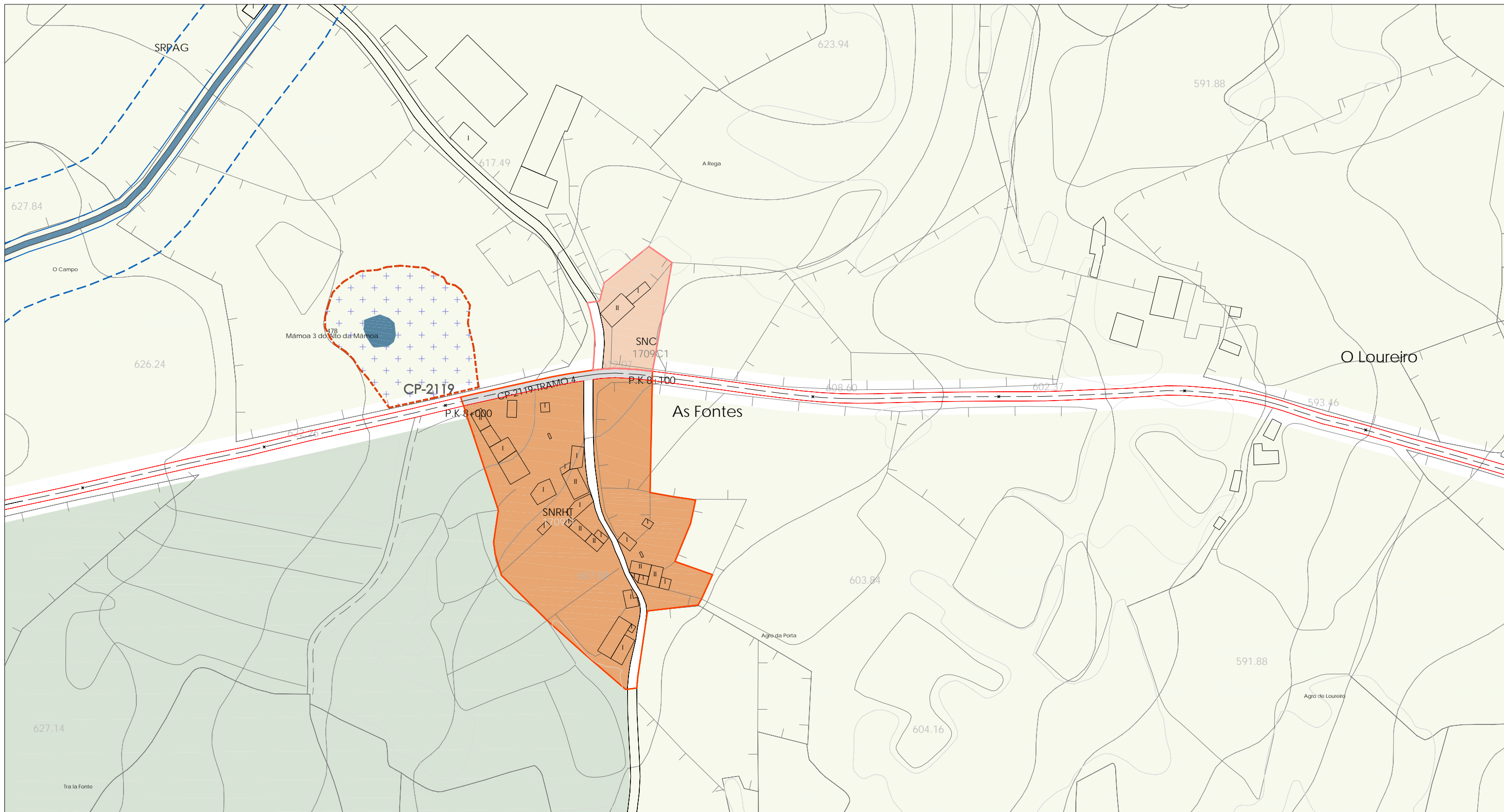
Escala: 1/2000

Director do Plan:

Consultoría:

Manuel E. López Vázquez

Otea
planos y proyectos



LENDA CARTOGRÁFICA

	Curvas de nivel, cota
	Punto acotado, cota
	Rios e regueiros
	Regos e canles
	Peche
	Muro
	Cultivo
	Liña eléctrica
	Estrada Autonomica 1º
	Estrada Autonomica compl.
	Estrada Provincial
	Estrada Municipal/Camiños

DOTACIONES E EQUIPAMENTOS

	Dotacións		Solo dotacional		Espazos libres
100	Nº catálogo	C	Camping		
E	Educativo/Docente	H	Hoteleiro		
S	Sanitario/Asistencial	SP	Servizos Públicos		
SC	Social/Cultural	P	Aparcadoiros		
D	Deportivo	I	Infraestruturas Servizos		
R	Relixioso	CE	Cemiterio		
A	Administrativo	EL	Espazos libres		
CM	Comercial	O	Ocio		

CLASIFICACIÓN DO SOLO

	(SU) Solo Urbano		(SRPF) Solo rústico de especial protección forestal
	(SNHT) Solo de Núcleo Rural Histórico Tradicional		(SRPI) Solo rústico de especial protección infraestruturas
	(SNC) Solo de Núcleo Rural Común		(SRPP) Solo rústico de especial protección do patrimonio
	(SURB) Solo Urbanizable delimitado		(SRPEN) Solo rústico de especial de espazos naturais
	(SRPAG) Solo rústico de especial protección agropecuaria		(SRPA) Solo rústico de especial protección de augas

PROTECCIÓN DO PATRIMONIO CULTURAL

100	Nº catálogo		Patrimonio Arquitectónico
	Patrimonio Etnográfico		Xacemento Arqueolóxico
	Referencia/Achádego		Camino de Santiago
	Escudo		Zona lateral de protección
	Zona de protección do contorno		

AFECCIÓNS SECTORIAIS

	EN		Lei 9/2001 Zona de Especial Protección dos Valores Naturais
	RDL 1/2001		Zona de policía
	Plan de Cauces		Corredor ecolóxico
	Ámbito de Protección específica do Medio Fluvial		Ámbito proxecto sectorial
	TRAMO 1		Punto quilométrico

Plan Xeral de Ordenación Municipal do **Concello de Friol**

Planos de Ordenación dos núcleos rurais

Fase: Aprobación inicial NºPlano: O2-17

Data: Marzo 2013 Folla: 04

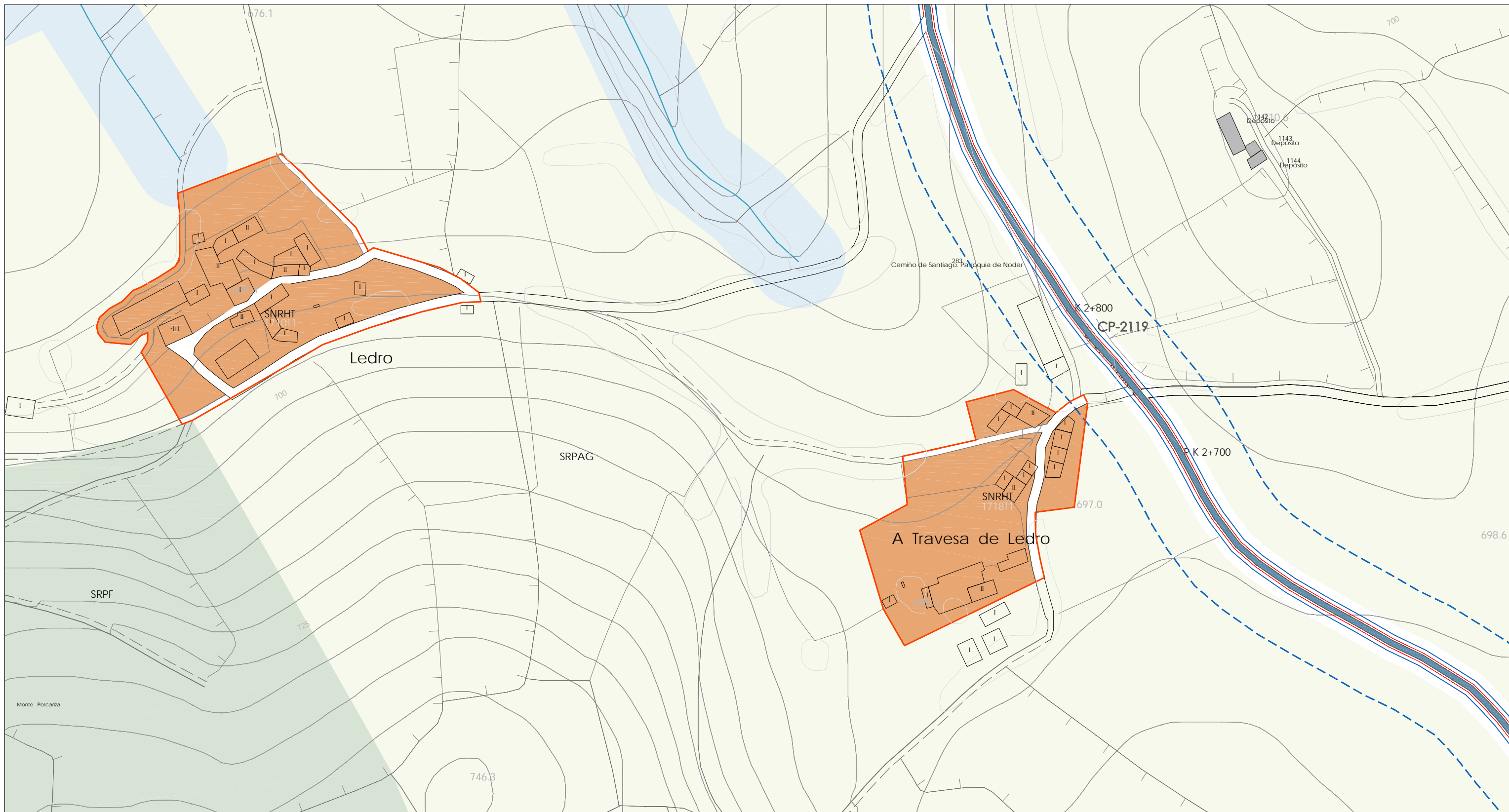
Escala: 1/2000

Director do Plan:

Consultoría:

Manuel E. López Vázquez

Otea
planos e proxectos



LENDA CARTOGRÁFICA

125	Curvas de nivel, cota
1020.20	Punto acotado, cota
	Ríos e regueiros
	Regos e canles
	Peche
	Muro
	Cultivo
	Liña eléctrica
	Estrada Autonómica 1º
	Estrada Autonómica compl.
	Estrada Provincial
	Estrada Municipal/Camiños

DOTACIONES E EQUIPAMENTOS

	Dotacións		Solo dotacional		Espazos libres
100	Nº catálogo	C	Camping		
E	Educativo/Docente	H	Hoteleiro		
S	Sanitario/Asistencial	SP	Servizos Públicos		
SC	Social/Cultural	P	Aparcadoiros		
D	Deportivo	I	Infraestruturas		
R	Relixioso		Servizos		
A	Administrativo	CE	Cemiterio		
CM	Comercial	EL	Espazos libres		
		O	Ocio		

CLASIFICACIÓN DO SOLO

	(SU) Solo Urbano		(SRPF) Solo rústico de especial protección forestal
	(SNHT) Solo de Núcleo Rural Histórico Tradicional		(SRPI) Solo rústico de especial protección infraestruturas
	(SNC) Solo de Núcleo Rural Común		(SRPP) Solo rústico de especial protección do patrimonio
	(SURB) Solo Urbanizable delimitado		(SRPEN) Solo rústico de especial de espazos naturais
	(SRPAG) Solo rústico de especial protección agropecuaria		(SRPA) Solo rústico de especial protección de augas

PROTECCIÓN DO PATRIMONIO CULTURAL

100	Nº catálogo
	BEN CATALOGADO
	Patrimonio Arquitectónico
	Patrimonio Etnográfico
	Xacemento Arqueolóxico
	Referencia/Achádego
	E Escudo
	CAMIÑO DE SANTIAGO
	Camino de Santiago
	Zona lateral de protección
	Zona de protección do contorno

AFECCIÓNS SECTORIAIS

	EN	Lei 9/2001 Zona de Especial Protección dos Valores Naturais
		RDL 1/2001 Zona de policía
		Plan de Cauces Directiva 'Marco del auga' Corredor ecolóxico
		Ámbito de Protección específica do Medio Fluvial
		Ámbito proxecto sectorial
	TRAMO 1	Tramo urbano Nº de tramo
		Punto quilométrico

Plan Xeral de Ordenación Municipal do **Concello de Friol**

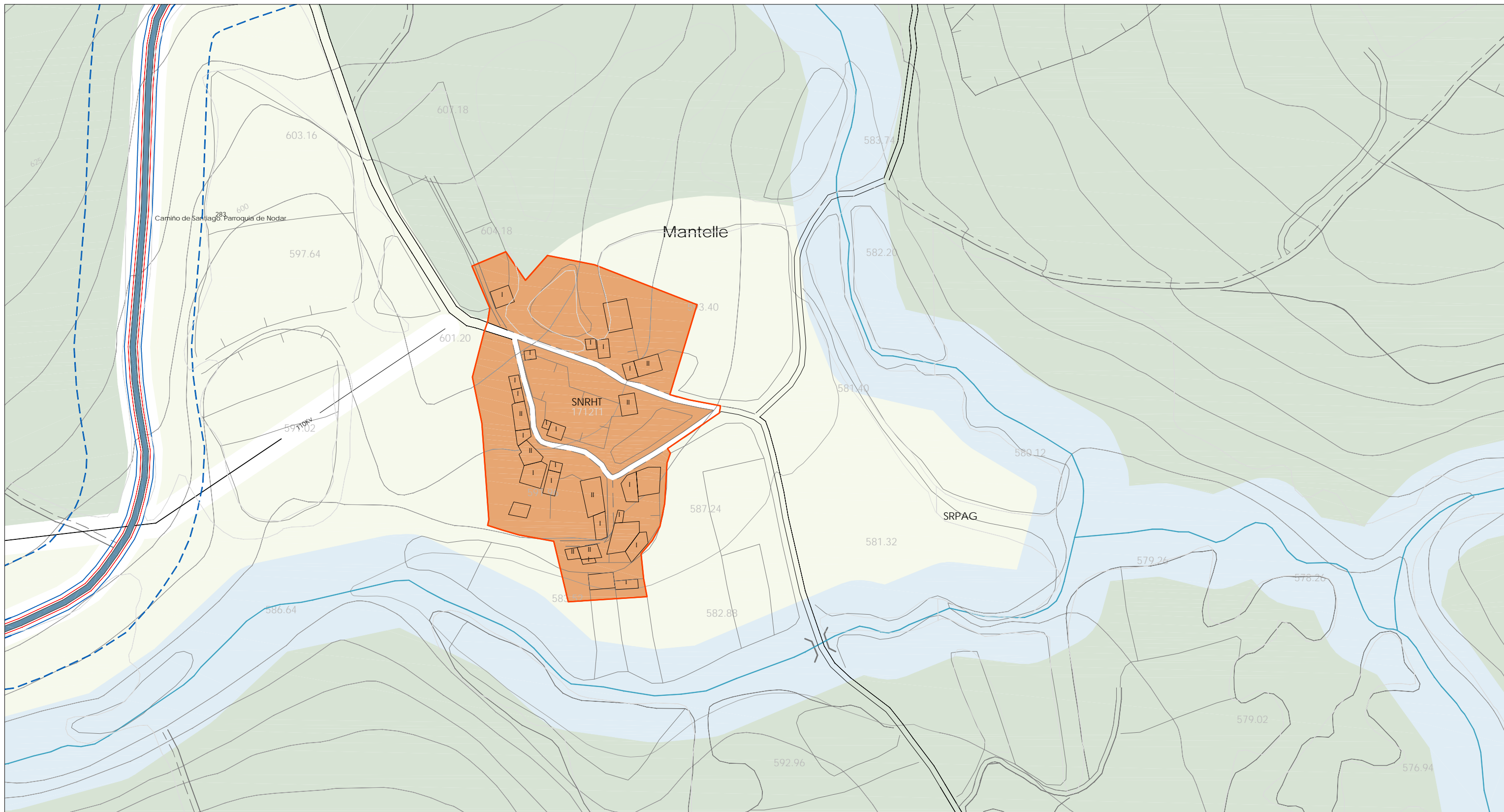
Planos de Ordenación dos núcleos rurais

Fase: Aprobación inicial Nº Plano: O2-17
Data: Marzo 2013 Folla: 05
Escala: 1/2000

Director do Plan: Consultoría:

Manuel E. López Vázquez
Arquitecto Col. 1508

Otea
planos e proxectos



LENDA CARTOGRÁFICA	DOTACIONES E EQUIPAMENTOS		CLASIFICACIÓN DO SOLO		PROTECCIÓN DO PATRIMONIO CULTURAL		AFECCIÓNS SECTORIAIS	
<ul style="list-style-type: none"> 125 Curvas de nivel, cota 1020.20 Punto acotado, cota Ríos e regueiros Regos e canles Peche Muro Cultivo Liña eléctrica Estrada Autonómica 1º Estrada Autonómica compl. Estrada Provincial Estrada Municipal/Camiños 	<ul style="list-style-type: none"> 100 Nº catálogo E Educativo/Docente S Sanitario/Asistencial SC Social/Cultural D Deportivo R Religioso A Administrativo CM Comercial 	<ul style="list-style-type: none"> Solo dotacional C Camping H Hoteleiro SP Servizos Públicos P Aparcadoiros I Infraestruturas Servizos CE Cemiterio EL Espazos libres O Ocio 	<ul style="list-style-type: none"> (SU) Solo Urbano (SNHT) Solo de Núcleo Rural Histórico Tradicional (SNC) Solo de Núcleo Rural Común (SURB) Solo Urbanizable delimitado (SRPAG) Solo rústico de especial protección agropecuaria 	<ul style="list-style-type: none"> (SRPF) Solo rústico de especial protección forestal (SRPI) Solo rústico de especial protección infraestruturas (SRPP) Solo rústico de especial protección do patrimonio (SRPEN) Solo rústico de especial de espazos naturais (SRPA) Solo rústico de especial protección de augas 	<ul style="list-style-type: none"> 100 Nº catálogo BEN CATALOGADO <ul style="list-style-type: none"> Patrimonio Arquitectónico Patrimonio Etnográfico Xacemento Arqueolóxico Referencia/Achádego E Escudo CAMIÑO DE SANTIAGO <ul style="list-style-type: none"> Camiño de Santiago Zona lateral de protección Zona de protección do contorno 	<ul style="list-style-type: none"> CONTORNO DE PROTECCIÓN <ul style="list-style-type: none"> Ben arquitectónico etnográfico Xacemento Arqueolóxico ORDENANZAS DE PROTECCIÓN <ul style="list-style-type: none"> Finca singular Núcleo singular 	<ul style="list-style-type: none"> EN Lei 9/2001 Zona de Especial Protección dos Valores Naturais RDL 1/2001 Zona de policía Plan de Cauces Directiva 'Marco del agua' Corredor ecolóxico Ámbito de Protección específica do Medio Fluvial Ámbito proxecto sectorial TRAMO 1 Tramo urbano Nº de tramo ⊗ P.K.1+500 Punto quilométrico 	

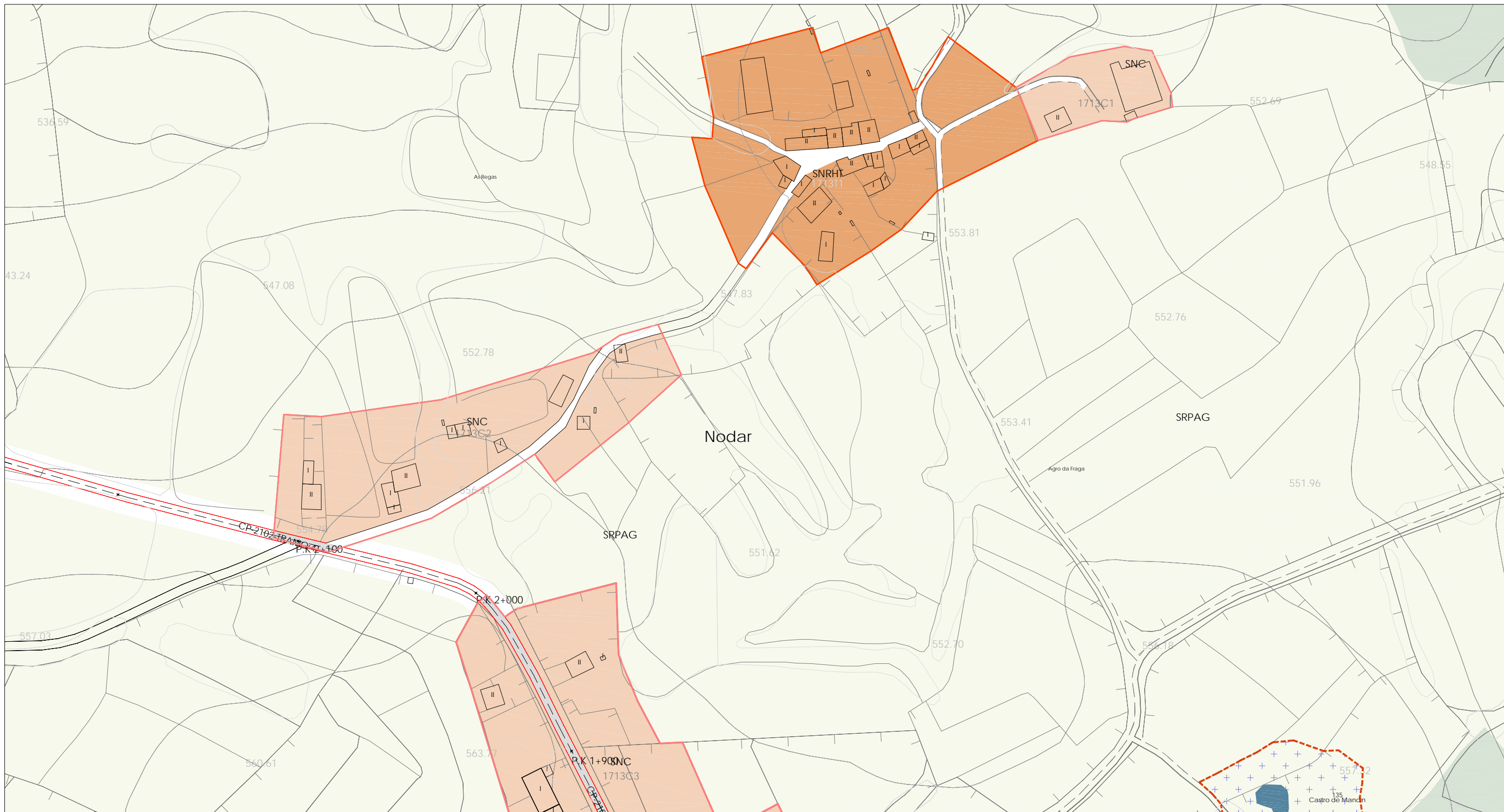
Plan Xeral de Ordenación Municipal do **Concello de Friol**

Planos de Ordenación dos núcleos rurais

Fase: Aprobación inicial Nº Plano: O2-17
 Data: Marzo 2013 Folla: 06
 Escala: 1/2000

Director do Plan: Consultoría:

Manuel E. López Vázquez
 Arquitecto Col. 1508



LENDAS CARTOGRÁFICA

	125 Curvas de nivel, cota
	1020.20 Punto acotado, cota
	Ríos e regueiros
	Regos e canles
	Peche
	Muro
	Cultivo
	Liña eléctrica 110kv.
	Estrada Autónoma 1º
	Estrada Autónoma compl.
	Estrada Provincial
	Estrada Municipal/Camiños

DOTACIONES E EQUIPAMENTOS

	Dotacións		Solo dotacional		Espazos libres
100	Nº catálogo	C	Camping	H	Hoteleiro
E	Educativo/Docente	SP	Servizos Públicos	P	Aparcadoiros
S	Sanitario/Asistencial	I	Infraestruturas	CE	Cemiterio
SC	Social/Cultural	EL	Espazos libres	O	Ocio
D	Deportivo				
R	Relixioso				
A	Administrativo				
CM	Comercial				

CLASIFICACIÓN DO SOLO

	(SU) Solo Urbano		(SNHT) Solo de Núcleo Rural Histórico Tradicional
	(SNC) Solo de Núcleo Rural Común		(SURB) Solo Urbanizable delimitado
	(SRPAG) Solo rústico de especial protección agropecuaria		

PROTECCIÓN DO PATRIMONIO CULTURAL

	100 Nº catálogo		(SRPF) Solo rústico de especial protección forestal
	BEN CATALOGADO		(SRPI) Solo rústico de especial protección infraestruturas
	Patrimonio Arquitectónico		(SRPP) Solo rústico de especial protección do patrimonio
	Patrimonio Etnográfico		(SRPEN) Solo rústico de especial de espacios naturais
	Xacemento Arqueolóxico		(SRPA) Solo rústico de especial protección de augas
	Referencia/Achádego		
	Escudo		

AFECCIONES SECTORIAIS

	EN		Ley 9/2001 Zona de Especial Protección dos Valores Naturais
	RDL 1/2001		Plan de Cauces Directiva 'Marco del agua' Corredor ecolóxico
	Ambito de Protección específica do Medio Fluvial		Ambito proxecto sectorial
	TRAMO 1		Punto quilométrico

PROTECCIÓN DO PATRIMONIO CULTURAL

	CONTORNO DE PROTECCIÓN		ORDENANZAS DE PROTECCIÓN
	Ben arquitectónico etnográfico		Fincas singulares
	Xacemento Arqueolóxico		Núcleo singular

Plan Xeral de Ordenación Municipal do Concello de Friol

Planos de Ordenación dos núcleos rurais

Fase: Aprobación inicial NºPlano: O2-17

Data: Marzo 2013 Folla: 07

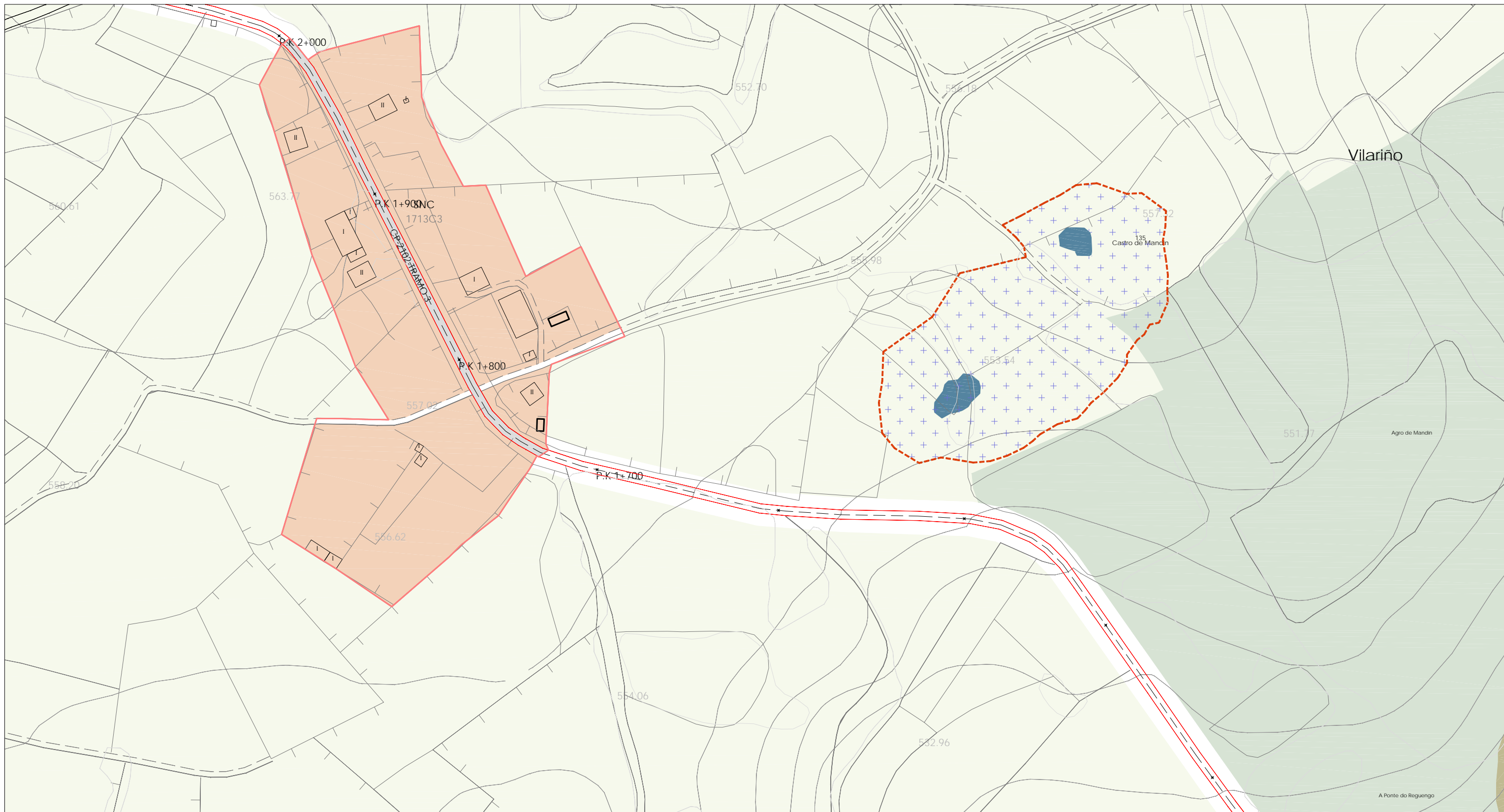
Escala: 1/2000

Director do Plan:

Consultoría:

Manuel E. López Vázquez

Otea planos y proyectos



LENDA CARTOGRÁFICA	DOTACIONES E EQUIPAMENTOS	CLASIFICACIÓN DO SOLO	PROTECCIÓN DO PATRIMONIO CULTURAL	AFECCIÓNS SECTORIAIS
<ul style="list-style-type: none"> 125 Curvas de nivel, cota 1020.20 Punto acotado, cota Rios e regueiros Regos e canles Peche Muro Cultivo Liña eléctrica Estrada Autonómica 1º Estrada Autonómica compl. Estrada Provincial Estrada Municipal/Camiños 	<ul style="list-style-type: none"> Dotacións Nº catálogo E Educativo/Docente S Sanitario/Asistencial SC Social/Cultural D Deportivo R Relixioso A Administrativo CM Comercial C Camping H Hoteleiro SP Servizos Públicos P Aparcaíros I Infraestruturas Servizos CE Cemiterio EL Espazos libres O Ocio 	<ul style="list-style-type: none"> Solo dotacional Espazos libres (SU) Solo Urbano (SNHT) Solo de Núcleo Rural Histórico Tradicional (SNC) Solo de Núcleo Rural Común (SURB) Solo Urbanizable delimitado (SRPAG) Solo rústico de especial protección agropecuaria (SRPF) Solo rústico de especial protección forestal (SRPI) Solo rústico de especial protección infraestruturas (SRPP) Solo rústico de especial protección do patrimonio (SRPEN) Solo rústico de especial de espazos naturais (SRPA) Solo rústico de especial protección de augas 	<ul style="list-style-type: none"> 100 Nº catálogo BEN CATALOGADO Patrimonio Arquitectónico Patrimonio Etnográfico Xacemento Arqueolóxico Referencia/Achádego E Escudo CAMIÑO DE SANTIAGO Camiño de Santiago Zona lateral de protección Zona de protección do contorno 	<ul style="list-style-type: none"> CONTORNO DE PROTECCIÓN Ben arquitectónico etnográfico Xacemento Arqueolóxico ORDENANZAS DE PROTECCIÓN Finca singular Núcleo singular AFECCIÓNS SECTORIAIS EN Lei 9/2001 Zona de Especial Protección dos Valores Naturais RDL 1/2001 Zona de policía Plan de Cauces Directiva 'Marco del agua' Corredor ecolóxico Ámbito de Protección específica do Medio Fluvial Ámbito proxecto sectorial TRAMO 1 Tramo urbano Nº de tramo Punto quilométrico

Plan Xeral de Ordenación Municipal do **Concello de Friol**

Planos de Ordenación dos núcleos rurais

Fase: Aprobación inicial NºPlano: O2-17

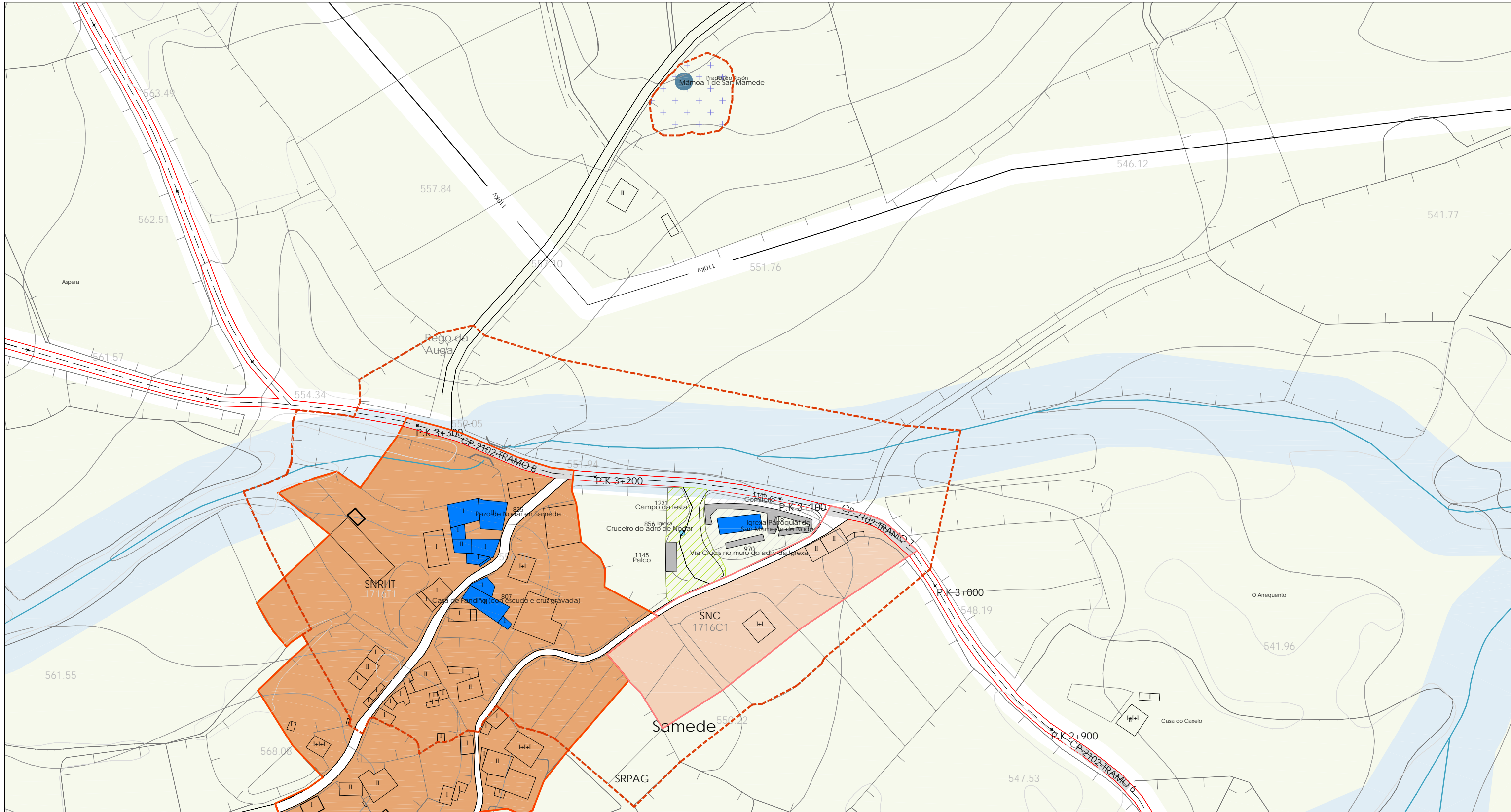
Data: Marzo 2013 Folla: 08

Escala: 1/2000

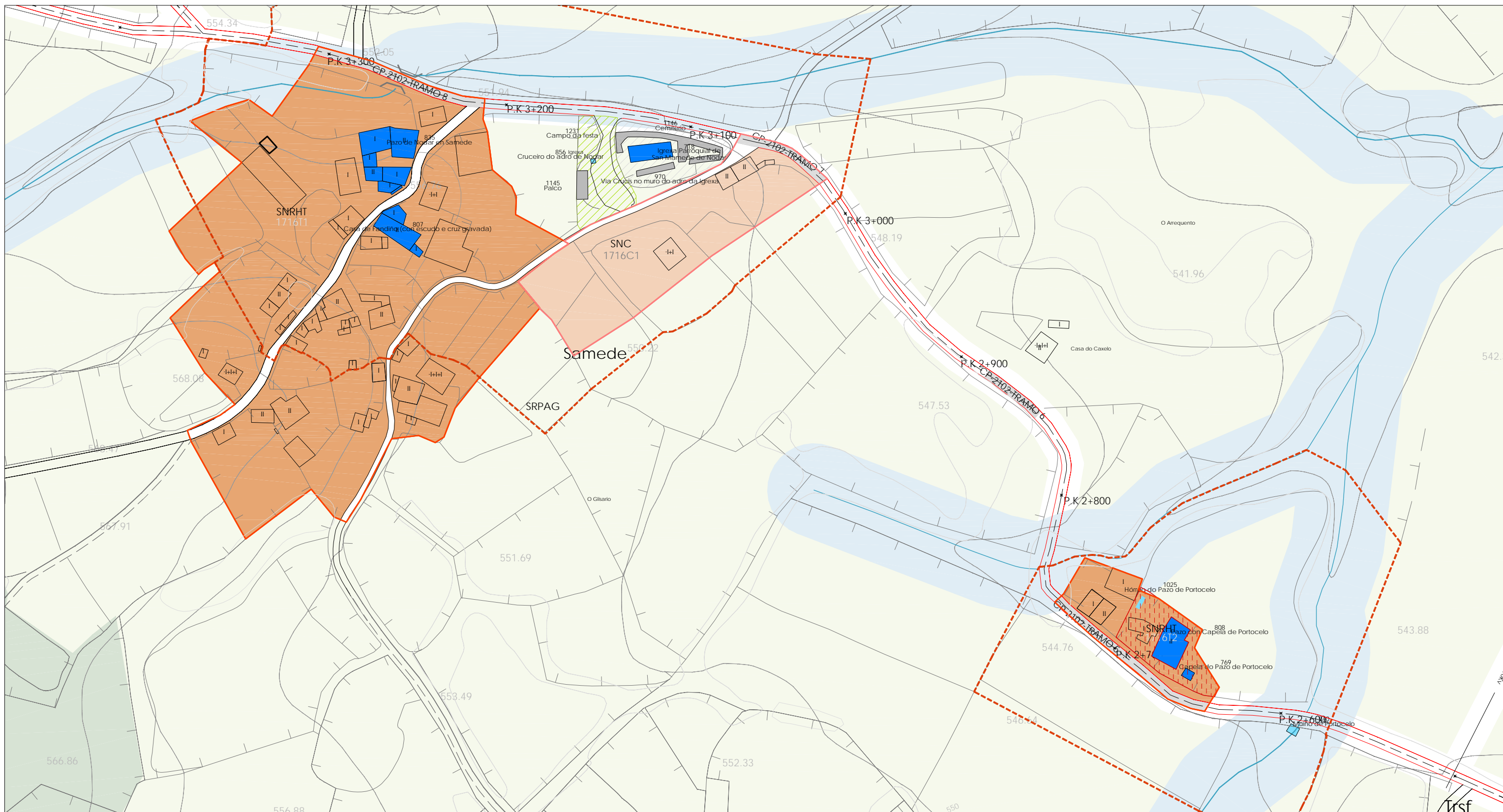
Director do Plan: Consultoría:

Manuel E. López Vázquez Arquitecto Col. 1508

Otea planos y proyectos



LENDA CARTOGRÁFICA 125 Curvas de nivel, cota 1020.20 Punto acotado, cota Rios e regueiros Regos e canles Pexche Muro R Cultivo Liña eléctrica 110kv 10232 Estrada Autonómica 1º 10234 Estrada Autonómica compl. 10241 Estrada Provincial Estrada Municipal/Camiños		DOTACIONES E EQUIPAMENTOS 100 N° catálogo E Educativo/Docente S Sanitario/Asistencial SC Social/Cultural D Deportivo R Relixioso A Administrativo CM Comercial C Camping H Hoteleiro SP Servizos Públicos P Aparcadoiros I Infraestruturas Servizos CE Cemiterio EL Espazos libres O Ocio		CLASIFICACIÓN DO SOLO (SU) Solo Urbano (SNHT) Solo de Núcleo Rural Histórico Tradicional (SNC) Solo de Núcleo Rural Común (SURB) Solo Urbanizable delimitado (SRPAG) Solo rústico de especial protección agropecuaria (SRPF) Solo rústico de especial protección forestal (SRPI) Solo rústico de especial protección infraestruturas (SRPP) Solo rústico de especial protección do patrimonio (SRPEN) Solo rústico de especial de espazos naturais (SRPA) Solo rústico de especial protección de augas		PROTECCIÓN DO PATRIMONIO CULTURAL 100 N° catálogo BEN CATALOGADO Patrimonio Arquitectónico Patrimonio Etnográfico Xacemento Arqueolóxico Referencia/Achádego E Escudo CAMIÑO DE SANTIAGO Camiño de Santiago Zona lateral de protección Zona de protección do contorno		AFECCIÓNS SECTORIAIS EN Lei 9/2001 Zona de Especial Protección dos Valores Naturais RDL 1/2001 Zona de policía Plan de Cauces Directiva 'Marco del auga' Corredor ecolóxico Ámbito de Protección específica do Medio Fluvial Ámbito proxecto sectorial TRAMO 1 Tramo urbano N° de tramo xP.K.1+500 Punto quilométrico		CONTOURNO DE PROTECCIÓN Ben arquitectónico etnográfico Xacemento Arqueolóxico ORDENANZAS DE PROTECCIÓN Finca singular Núcleo singular	Plan Xeral de Ordenación Municipal do Concello de Friol Planos de Ordenación dos núcleos rurais Fase: Aprobación inicial NºPlano: O2-17 Data: Marzo 2013 Folla: 09 Escala: 1/2000 Director do Plan: Manuel E. López Vázquez Consultoría: Otea planos y proyectos
---	--	--	--	---	--	---	--	---	--	--	--



LENDA CARTOGRÁFICA	DOTACIONES E EQUIPAMENTOS		CLASIFICACIÓN DO SOLO		PROTECCIÓN DO PATRIMONIO CULTURAL		AFECCIÓNS SECTORIAIS	
125 Curvas de nivel, cota	Dotacións	Solo dotacional	(SU) Solo Urbano	(SRPF) Solo rústico de especial protección forestal	100 Nº catálogo	CONTORNO DE PROTECCIÓN		EN Lei 9/2001 Zona de Especial Protección dos Valores Naturais
1020.20 Punto acotado, cota	100 Nº catálogo	C Camping	(SNHT) Solo de Núcleo Rural Histórico Tradicional	(SRPI) Solo rústico de especial protección infraestruturas	Patrimonio Arquitectónico	Ben arquitectónico etnográfico Xacemento Arqueolóxico		RDL 1/2001 Zona de policía
Ríos e regueiros	E Educativo/Docente	H Hoteleiro	(SNC) Solo de Núcleo Rural Común	(SRPP) Solo rústico de especial protección do patrimonio	Patrimonio Etnográfico	ORDENANZAS DE PROTECCIÓN		Plan de Cauces Directiva 'Marco del agua' Corredor ecolóxico
Regos e canles	S Sanitario/Asistencial	SP Servizos Públicos	(SURB) Solo Urbanizable delimitado	(SRPEN) Solo rústico de especial de espacios naturais	Xacemento Arqueolóxico	Finca singular		Ámbito de Protección específica do Medio Fluvial
Peche	SC Social/Cultural	P Aparcadoiros	(SRPAG) Solo rústico de especial protección agropecuaria	(SRPA) Solo rústico de especial protección de augas	Referencia/Achádego	Núcleo singular		Ámbito proxecto sectorial
Muro	D Deportivo	I Infraestruturas			E Escudo			
Cultivo	R Religioso	CE Cemiterio			CAMIÑO DE SANTIAGO			
Liña eléctrica	A Administrativo	EL Espazos libres			Camión de Santiago			
Estrada Autónoma 1º	CM Comercial	O Ocio			Zona lateral de protección			
Estrada Autónoma compl.					Zona de protección do contorno			
Estrada Provincial								
Estrada Municipal/Camiños								

Plan Xeral de Ordenación Municipal do **Concello de Friol**

Planos de Ordenación dos núcleos rurais

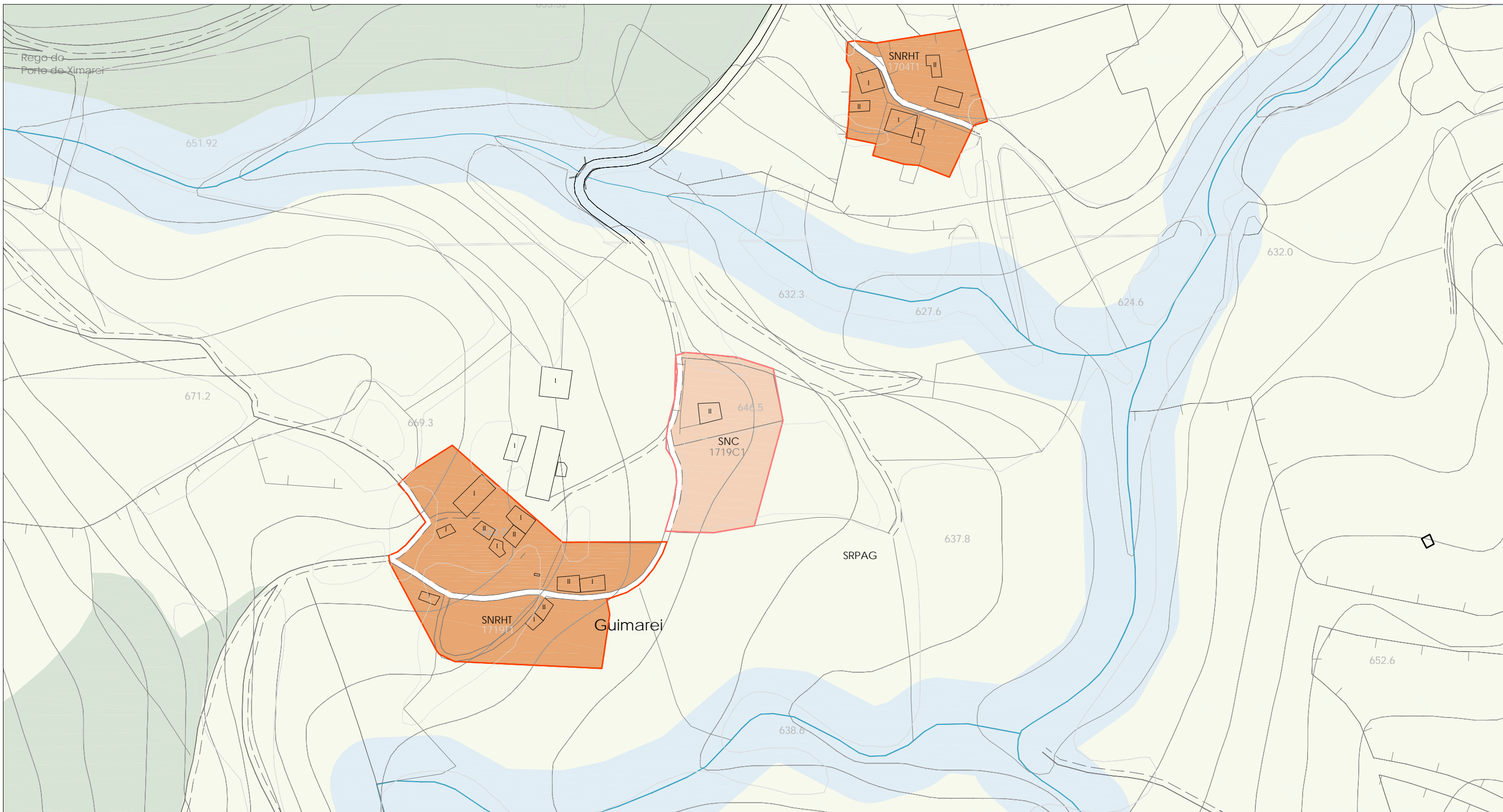
Fase: Aprobación inicial Nº Plano: O2-17

Data: Marzo 2013 Folla: 10

Escala: 1/2000

Director do Plan: Consultoría:

Manuel E. López Vázquez Arquitecto Col. 1508



LENDAS CARTOGRÁFICAS

	125 Curvas de nivel, cota
	1020.20 Punto acotado, cota
	Rios e regueiros
	Regos e canles
	Peches
	Muro
	Cultivo
	Liña eléctrica
	Estrada Autonomica 1º
	Estrada Autonomica compl.
	Estrada Provincial
	Estrada Municipal/Camiños

DOTACIONES E EQUIPAMENTOS

	Dotacións		Solo dotacional		Espazos libres
100	Nº catálogo	C	Camping		
E	Educativo/Docente	H	Hoteleiro		
S	Sanitario/Asistencial	SP	Servizos Públicos		
SC	Social/Cultural	P	Aparcadoiros		
D	Deportivo	I	Infraestruturas		
R	Relixioso		Servizos		
A	Administrativo	CE	Cemiterio		
CM	Comercial	EL	Espazos libres		
		O	Ocio		

CLASIFICACIÓN DO SOLO

	(SU) Solo Urbano		(SRPF) Solo rústico de especial protección forestal
	(SNHT) Solo de Núcleo Rural Histórico Tradicional		(SRPI) Solo rústico de especial protección infraestruturas
	(SNC) Solo de Núcleo Rural Común		(SRPP) Solo rústico de especial protección do patrimonio
	(SURB) Solo Urbanizable delimitado		(SRPEN) Solo rústico de especial de espacios naturales
	(SRPAG) Solo rústico de especial protección agropecuaria		(SRPA) Solo rústico de especial protección de augas

PROTECCIÓN DO PATRIMONIO CULTURAL

100	Nº catálogo	CONTORNO DE PROTECCIÓN	
BEN CATALOGADO			Ben arquitectónico
	Patrimonio Arquitectónico		Xacemento Arqueolóxico
	Patrimonio Etnográfico	ORDENANZAS DE PROTECCIÓN	
	Xacemento Arqueolóxico		Fincas singulares
	Referencia/Achádego		Núcleo singular
	Escudo	AFECCIONS SECTORIAIS	
CAMIÑO DE SANTIAGO			EN Lei 9/2001 Zona de Especial Protección dos Valores Naturais
	Camiño de Santiago		RDL 1/2001 Zona de policía
	Zona lateral de protección		Plan de Cauces Directiva 'Marco del agua' Corredor ecolóxico
	Zona de protección do contorno		Corredor ecolóxico
			Tramo urbano Nº de tramo
			Punto quilométrico

Plan Xeral de Ordenación Municipal do **Concello de Friol**

Planos de Ordenación dos núcleos rurais

Fase: Aprobación inicial Nº Plano: O2-17

Data: Marzo 2013 Folla: 11

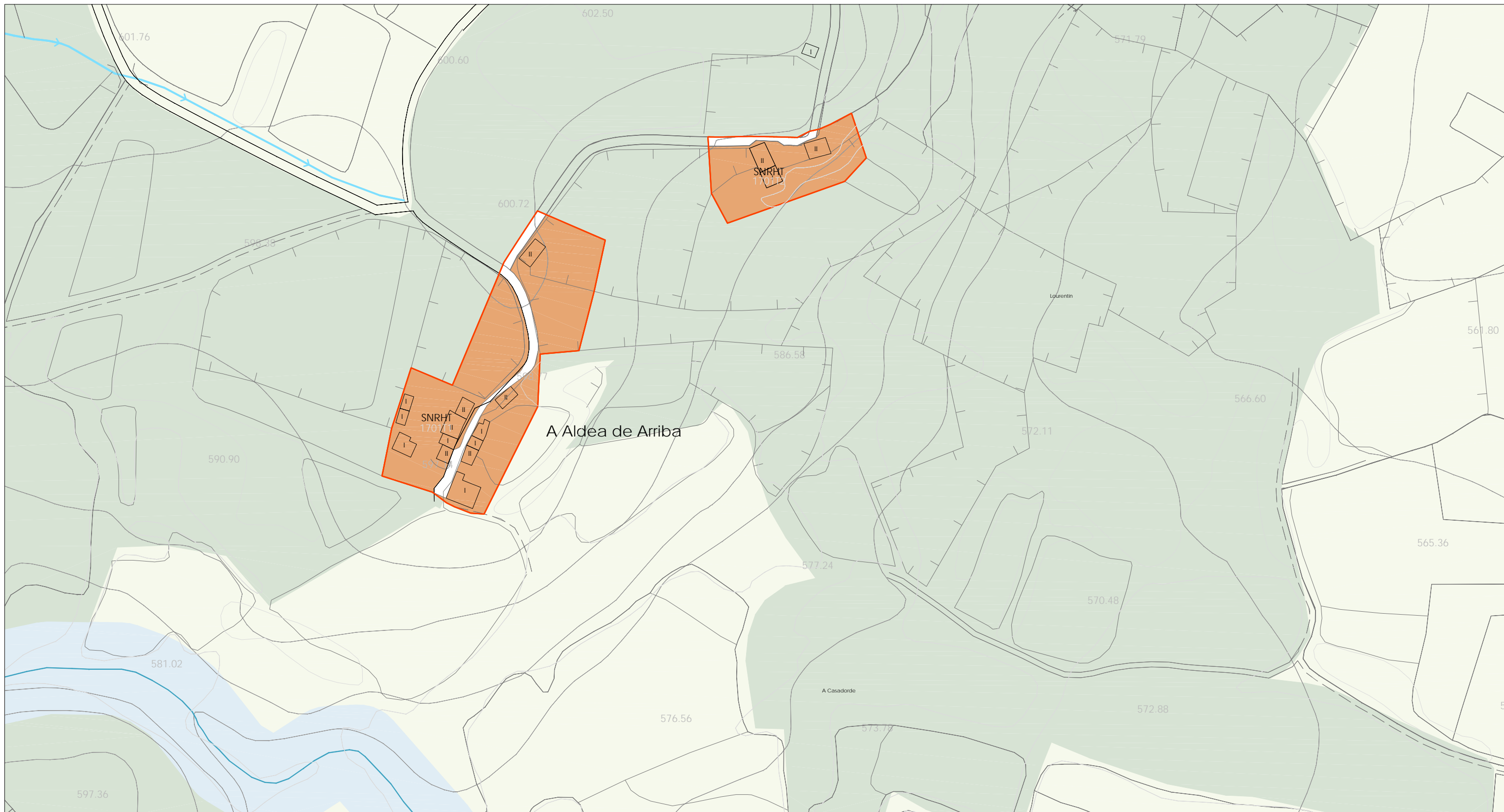
Escala: 1/2000

Director do Plan:

Consultoría:

Manuel E. López Vázquez

Otea planos e proxectos



LENDA CARTOGRÁFICA	DOTACIONES E EQUIPAMENTOS	CLASIFICACIÓN DO SOLO	PROTECCIÓN DO PATRIMONIO CULTURAL	AFECCIÓNES SECTORIAIS
<ul style="list-style-type: none"> 125 Curvas de nivel, cota 1020.20 Punto acotado, cota Rios e regueiros Regos e canles Peche Muro Cultivo Liña eléctrica Estrada Autonómica 1º Estrada Autonómica compl. Estrada Provincial Estrada Municipal/Camiños 	<ul style="list-style-type: none"> Dotacións Nº catálogo E Educativo/Docente S Sanitario/Asistencial SC Social/Cultural D Deportivo R Relixioso A Administrativo CM Comercial C Camping H Hoteleiro SP Servizos Públicos P Aparcadoiros I Infraestruturas Servizos CE Cemiterio EL Espazos libres O Ocio Solo dotacional Espazos libres 	<ul style="list-style-type: none"> (SU) Solo Urbano (SNHT) Solo de Núcleo Rural Histórico Tradicional (SNC) Solo de Núcleo Rural Común (SURB) Solo Urbanizable delimitado (SRPAG) Solo rústico de especial protección agropecuaria (SRPF) Solo rústico de especial protección forestal (SRPI) Solo rústico de especial protección infraestruturas (SRPP) Solo rústico de especial protección do patrimonio (SRPEN) Solo rústico de especial de espazos naturais (SRPA) Solo rústico de especial protección de augas 	<ul style="list-style-type: none"> 100 Nº catálogo BEN CATALOGADO Patrimonio Arquitectónico Patrimonio Etnográfico Xacemento Arqueolóxico Referencia/Achádego E Escudo CAMIÑO DE SANTIAGO Camiño de Santiago Zona lateral de protección Zona de protección do contorno 	<ul style="list-style-type: none"> CONTORNO DE PROTECCIÓN Ben arquitectónico etnográfico Xacemento Arqueolóxico ORDENANZAS DE PROTECCIÓN Finca singular Núcleo singular AFECCIÓNES SECTORIAIS EN Lei 9/2001 Zona de Especial Protección dos Valores Naturais RDL 1/2001 Zona de policía Plan de Cauces Directiva 'Marco del agua' Corredor ecolóxico Ámbito de Protección específica do Medio Fluvial Ámbito proxecto sectorial TRAMO 1 Tramo urbano Nº de tramo ✕P.K.1+500 Punto quilométrico

Plan Xeral de Ordenación Municipal do **Concello de Friol**

Planos de Ordenación dos núcleos rurais

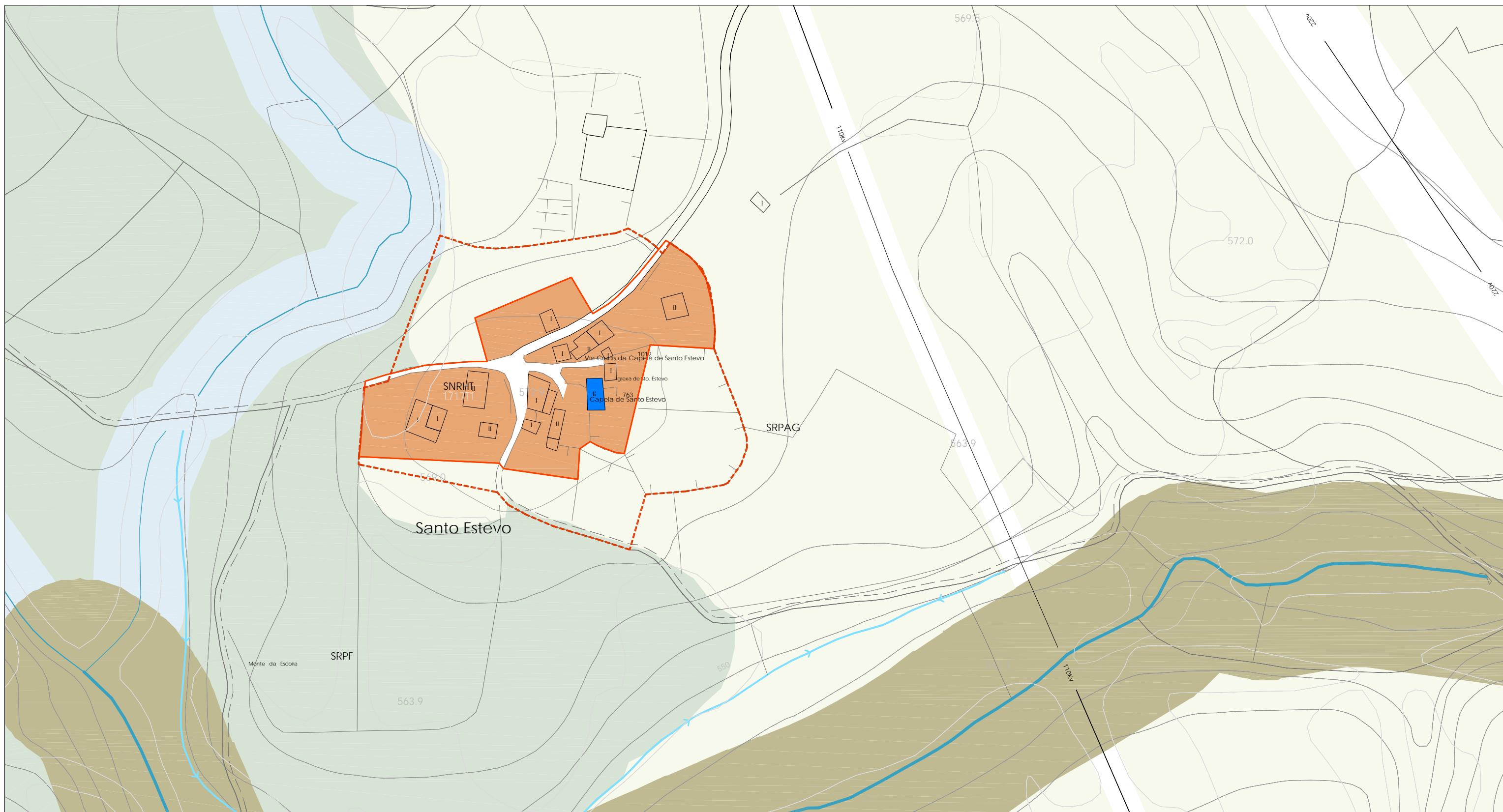
Fase: Aprobación inicial NºPlano: O2-17

Data: Marzo 2013 Folla: 12

Escala: 1/2000

Director do Plan:

Consultoría:



LENDA CARTOGRÁFICA

	125	Curvas de nivel, cota
	1020.20	Punto acotado, cota
		Rios e regueiros
		Regos e canles
		Peche
		Muro
		Cultivo
	110kv	Liña eléctrica
	10	Estrada Autónoma 1º
	234	Estrada Autónoma compl.
		Estrada Provincial
		Estrada Municipal/Camiños

DOTACIONES E EQUIPAMENTOS

	Dotacións		Solo dotacional		Espazos libres
100	Nº catálogo	C	Camping		
E	Educativo/Docente	H	Hoteleiro		
S	Sanitario/Asistencial	SP	Servizos Públicos		
SC	Social/Cultural	P	Aparcadoiros		
D	Deportivo	I	Infraestruturas		
R	Relixioso		Servizos		
A	Administrativo	CE	Cemiterio		
CM	Comercial	EL	Espazos libres		
		O	Ocio		

CLASIFICACIÓN DO SOLO

	(SU)	Solo Urbano
	(SNHT)	Solo de Núcleo Rural Histórico Tradicional
	(SNC)	Solo de Núcleo Rural Común
	(SURB)	Solo Urbanizable delimitado
	(SRPAG)	Solo rústico de especial protección agropecuaria

PROTECCIÓN DO PATRIMONIO CULTURAL

	100	Nº catálogo
		BEN CATALOGADO
		Patrimonio Arquitectónico
		Patrimonio Etnográfico
		Xacemento Arqueolóxico
		Referencia/Achadego
		Escudo
		CAMIÑO DE SANTIAGO
		Camiño de Santiago
		Zona lateral de protección
		Zona de protección do contorno

AFECCIÓNS SECTORIAIS

	EN	Lei 9/2001	Zona de Especial Protección dos Valores Naturais
		RDL 1/2001	Zona de policía
		Plan de Cauces	Directiva 'Marco del agua'
		Corredor ecolóxico	
		Ámbito de Protección específica do Medio Fluvial	
		Ámbito proxecto sectorial	
	TRAMO 1	Tramo urbano	Nº de tramo
	xP.K.1+500	Punto quilométrico	

Plan Xeral de Ordenación Municipal do **Concello de Friol**

Planos de Ordenación dos núcleos rurais

Fase: Aprobación inicial NºPlano: O2-17

Data: Marzo 2013 Folla: 13

Escala: 1/2000

Director do Plan:

Consultoría:

Manuel E. López Vázquez

Otea
planos e proxectos