

LENDAS CARTOGRÁFICAS	DOTACIONES E EQUIPAMENTOS	CLASIFICACIÓN DO SOLO	PROTECCIÓN DO PATRIMONIO CULTURAL	AFECCIÓNS SECTORIAIS
<ul style="list-style-type: none"> <li>125 Curvas de nivel, cota</li> <li>1020.20 Punto acotado, cota</li> <li>Ríos e regueiros</li> <li>Regos e canles</li> <li>Peche</li> <li>Muro</li> <li>Cultivo</li> <li>Liña eléctrica</li> <li>Estrada Autónoma 1º</li> <li>Estrada Autónoma compl.</li> <li>Estrada Provincial</li> <li>Estrada Municipal/Camiños</li> </ul>	<ul style="list-style-type: none"> <li>Dotacións</li> <li>Nº catálogo</li> <li>E Educativo/Docente</li> <li>S Sanitario/Asistencial</li> <li>SC Social/Cultural</li> <li>D Deportivo</li> <li>R Relixioso</li> <li>A Administrativo</li> <li>CM Comercial</li> <li>C Camping</li> <li>H Hoteleiro</li> <li>SP Servizos Públicos</li> <li>P Aparcadoiros</li> <li>I Infraestruturas Servizos</li> <li>CE Cemiterio</li> <li>EL Espazos libres</li> <li>O Ocio</li> </ul>	<ul style="list-style-type: none"> <li>Solo dotacional</li> <li>Espazos libres</li> <li>(SU) Solo Urbano</li> <li>(SNHT) Solo de Núcleo Rural Histórico Tradicional</li> <li>(SNC) Solo de Núcleo Rural Común</li> <li>(SURB) Solo Urbanizable delimitado</li> <li>(SRPAG) Solo rústico de especial protección agropecuaria</li> <li>(SRPF) Solo rústico de especial protección forestal</li> <li>(SRPI) Solo rústico de especial protección infraestruturas</li> <li>(SRPP) Solo rústico de especial protección do patrimonio</li> <li>(SRPEN) Solo rústico de especial de espazos naturais</li> <li>(SRPA) Solo rústico de especial protección de augas</li> </ul>	<ul style="list-style-type: none"> <li>100 Nº catálogo</li> <li>BEN CATALOGADO</li> <li>Patrimonio Arquitectónico</li> <li>Patrimonio Etnográfico</li> <li>Xacemento Arqueolóxico</li> <li>Referencia/Achádego</li> <li>E Escudo</li> <li>CAMIÑO DE SANTIAGO</li> <li>Camiño de Santiago</li> <li>Zona lateral de protección</li> <li>Zona de protección do contorno</li> </ul>	<ul style="list-style-type: none"> <li>CONTORNO DE PROTECCIÓN</li> <li>Ben arquitectónico etnográfico</li> <li>Xacemento Arqueolóxico</li> <li>ORDENANZAS DE PROTECCIÓN</li> <li>Finca singular</li> <li>Núcleo singular</li> <li>AFECCIÓNS SECTORIAIS</li> <li>EN Lei 9/2001 Zona de Especial Protección dos Valores Naturais</li> <li>RDL 1/2001 Zona de policía</li> <li>Plan de Cauces Directiva 'Marco del agua' Corredor ecolóxico</li> <li>Ámbito de Protección específica do Medio Fluvial</li> <li>Ámbito proxecto sectorial</li> <li>TRAMO 1 Tramo urbano Nº de tramo</li> <li>⊗ P.K.1+500 Punto quilométrico</li> </ul>

Plan Xeral de Ordenación Municipal do **Concello de Friol**

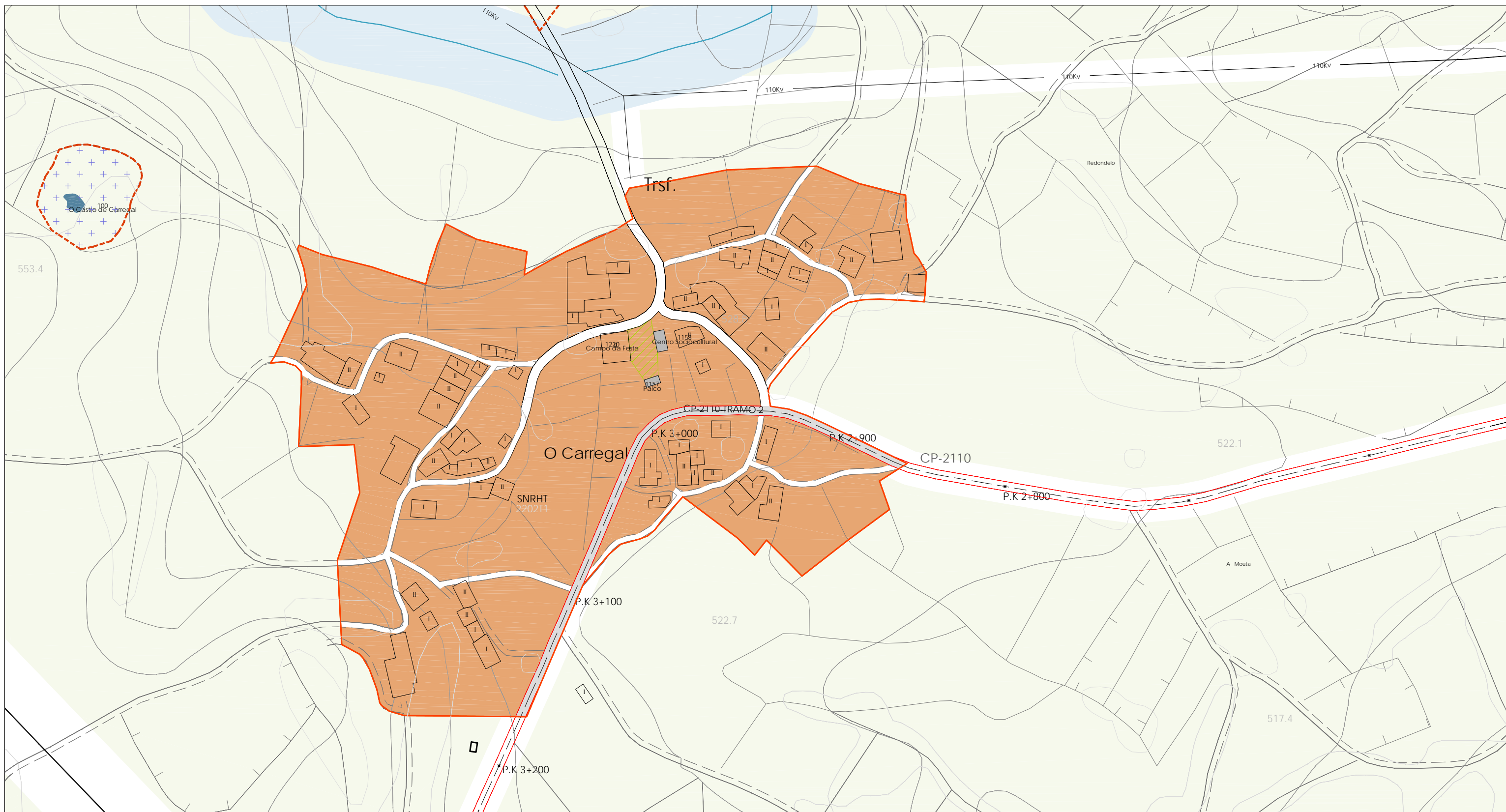
Planos de Ordenación dos núcleos rurais

Fase: Aprobación inicial Nº Plano: O2-22

Data: Marzo 2013 Folla: 01

Escala: 1/2000

Director do Plan: Consultoría:



LENDA CARTOGRÁFICA	DOTACIONES E EQUIPAMENTOS	CLASIFICACIÓN DO SOLO	PROTECCIÓN DO PATRIMONIO CULTURAL	AFECCIÓNS SECTORIAIS
<ul style="list-style-type: none"> <li>125 Curvas de nivel, cota</li> <li>1020.20 Punto acotado, cota</li> <li>Rios e regueiros</li> <li>Regos e canles</li> <li>Peche</li> <li>Muro</li> <li>Cultivo</li> <li>Liña eléctrica</li> <li>10232 Estrada Autonómica 1º</li> <li>10234 Estrada Autonómica compl.</li> <li>10236 Estrada Provincial</li> <li>10238 Estrada Municipal/Camiños</li> </ul>	<ul style="list-style-type: none"> <li>Dotacións</li> <li>100 Nº catálogo</li> <li>E Educativo/Docente</li> <li>S Sanitario/Asistencial</li> <li>SC Social/Cultural</li> <li>D Deportivo</li> <li>R Relixioso</li> <li>A Administrativo</li> <li>CM Comercial</li> <li>C Camping</li> <li>H Hoteleiro</li> <li>SP Servizos Públicos</li> <li>P Aparcadoiros</li> <li>I Infraestruturas Servizos</li> <li>CE Cemiterio</li> <li>EL Espazos libres</li> <li>O Ocio</li> </ul>	<ul style="list-style-type: none"> <li>Solo dotacional</li> <li>Espazos libres</li> <li>(SU) Solo Urbano</li> <li>(SNHT) Solo de Núcleo Rural Histórico Tradicional</li> <li>(SNC) Solo de Núcleo Rural Común</li> <li>(SURB) Solo Urbanizable delimitado</li> <li>(SRPAG) Solo rústico de especial protección agropecuaria</li> <li>(SRPF) Solo rústico de especial protección forestal</li> <li>(SRPI) Solo rústico de especial protección infraestruturas</li> <li>(SRPP) Solo rústico de especial protección do patrimonio</li> <li>(SRPN) Solo rústico de especial de espazos naturais</li> <li>(SRPA) Solo rústico de especial protección de augas</li> </ul>	<ul style="list-style-type: none"> <li>100 Nº catálogo</li> <li>BEN CATALOGADO</li> <li>Patrimonio Arquitectónico</li> <li>Patrimonio Etnográfico</li> <li>Xacemento Arqueolóxico</li> <li>Referencia/Achádego</li> <li>E Escudo</li> <li>CAMIÑO DE SANTIAGO</li> <li>Camiño de Santiago</li> <li>Zona lateral de protección</li> <li>Zona de protección do contorno</li> </ul>	<ul style="list-style-type: none"> <li>CONTORNO DE PROTECCIÓN</li> <li>Ben arquitectónico etnográfico</li> <li>Xacemento Arqueolóxico</li> <li>ORDENANZAS DE PROTECCIÓN</li> <li>Finca singular</li> <li>Núcleo singular</li> <li>EN Lei 9/2001 Zona de Especial Protección dos Valores Naturais</li> <li>RDL 1/2001 Zona de policía</li> <li>Plan de Cauces Directiva 'Marco del agua' Corredor ecolóxico</li> <li>Ámbito de Protección específica do Medio Fluvial</li> <li>Ámbito proxecto sectorial</li> <li>TRAMO 1</li> <li>Tramo urbano Nº de tramo</li> <li>✕ P.K.1+500 Punto quilométrico</li> </ul>

Plan Xeral de Ordenación Municipal do **Concello de Friol**

Planos de Ordenación dos núcleos rurais

Fase: Aprobación inicial Nº Plano: O2-22

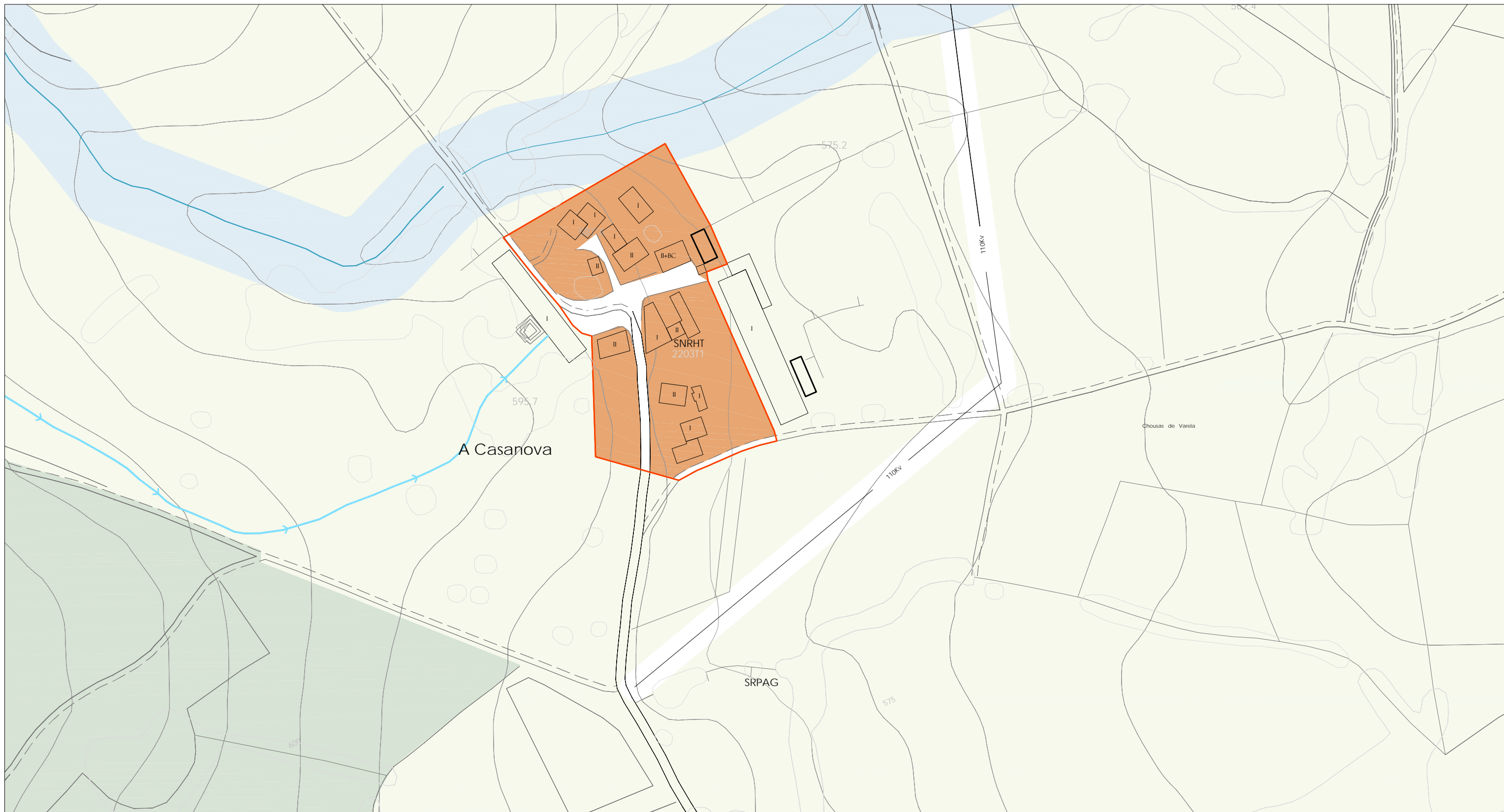
Data: Marzo 2013 Folla: 02

Escala: 1/2000

Director do Plan: Consultoría:

Manuel E. López Vázquez  
Arquitecto de 1988

Otea  
planes y proyectos



LENDAS CARTOGRÁFICAS	DOTACIONES E EQUIPAMENTOS	CLASIFICACIÓN DO SOLO	PROTECCIÓN DO PATRIMONIO CULTURAL	AFECCIÓNES SECTORIAIS
<ul style="list-style-type: none"> <li>125 Curvas de nivel, cota</li> <li>1020.20 Punto acotado, cota</li> <li>Rios e regueiros</li> <li>Regos e canles</li> <li>Peche</li> <li>Muro</li> <li>Cultivo</li> <li>Liña eléctrica</li> <li>Estrada Autonómica 1º</li> <li>Estrada Autonómica compl.</li> <li>Estrada Provincial</li> <li>Estrada Municipal/Camiños</li> </ul>	<ul style="list-style-type: none"> <li>Dotacións</li> <li>Nº catálogo</li> <li>E Educativo/Docente</li> <li>S Sanitario/Asistencial</li> <li>SC Social/Cultural</li> <li>D Deportivo</li> <li>R Relixioso</li> <li>A Administrativo</li> <li>CM Comercial</li> <li>C Camping</li> <li>H Hoteleiro</li> <li>SP Servizos Públicos</li> <li>P Aparcadoiros</li> <li>I Infraestruturas Servizos</li> <li>CE Cemiterio</li> <li>EL Espazos libres</li> <li>O Ocio</li> </ul>	<ul style="list-style-type: none"> <li>(SU) Solo Urbano</li> <li>(SNHT) Solo de Núcleo Rural Histórico Tradicional</li> <li>(SNC) Solo de Núcleo Rural Común</li> <li>(SURB) Solo Urbanizable delimitado</li> <li>(SRPAG) Solo rústico de especial protección agropecuaria</li> <li>(SRPF) Solo rústico de especial protección forestal</li> <li>(SRPI) Solo rústico de especial protección infraestruturas</li> <li>(SRPP) Solo rústico de especial protección do patrimonio</li> <li>(SRPEN) Solo rústico de especial de espazos naturais</li> <li>(SRPA) Solo rústico de especial protección de augas</li> </ul>	<ul style="list-style-type: none"> <li>100 Nº catálogo</li> <li>BEN CATALOGADO                             <ul style="list-style-type: none"> <li>Patrimonio Arquitectónico</li> <li>Patrimonio Etnográfico</li> <li>Xacemento Arqueolóxico</li> <li>Referencia/Achádego</li> <li>E Escudo</li> </ul> </li> <li>CAMIÑO DE SANTIAGO                             <ul style="list-style-type: none"> <li>Camiño de Santiago</li> <li>Zona lateral de protección</li> <li>Zona de protección do contorno</li> </ul> </li> </ul>	<ul style="list-style-type: none"> <li>CONTORNO DE PROTECCIÓN                             <ul style="list-style-type: none"> <li>Ben arquitectónico etnográfico</li> <li>Xacemento Arqueolóxico</li> </ul> </li> <li>ORDENANZAS DE PROTECCIÓN                             <ul style="list-style-type: none"> <li>Finca singular</li> <li>Núcleo singular</li> </ul> </li> <li>AFECCIÓNES SECTORIAIS                             <ul style="list-style-type: none"> <li>EN Lei 9/2001 Zona de Especial Protección dos Valores Naturais</li> <li>RDL 1/2001 Zona de policía</li> <li>Plan de Cauces Directiva 'Marco del auga' Corredor ecolóxico</li> <li>Ámbito de Protección específica do Medio Fluvial</li> <li>Ámbito proxecto sectorial</li> <li>TRAMO 1 Tramo urbano Nº de tramo</li> <li>⊗ P.K.1+500 Punto quilométrico</li> </ul> </li> </ul>

Plan Xeral de Ordenación Municipal do **Concello de Friol**

Planos de Ordenación dos núcleos rurais

Fase: Aprobación inicial NºPlano: O2-22

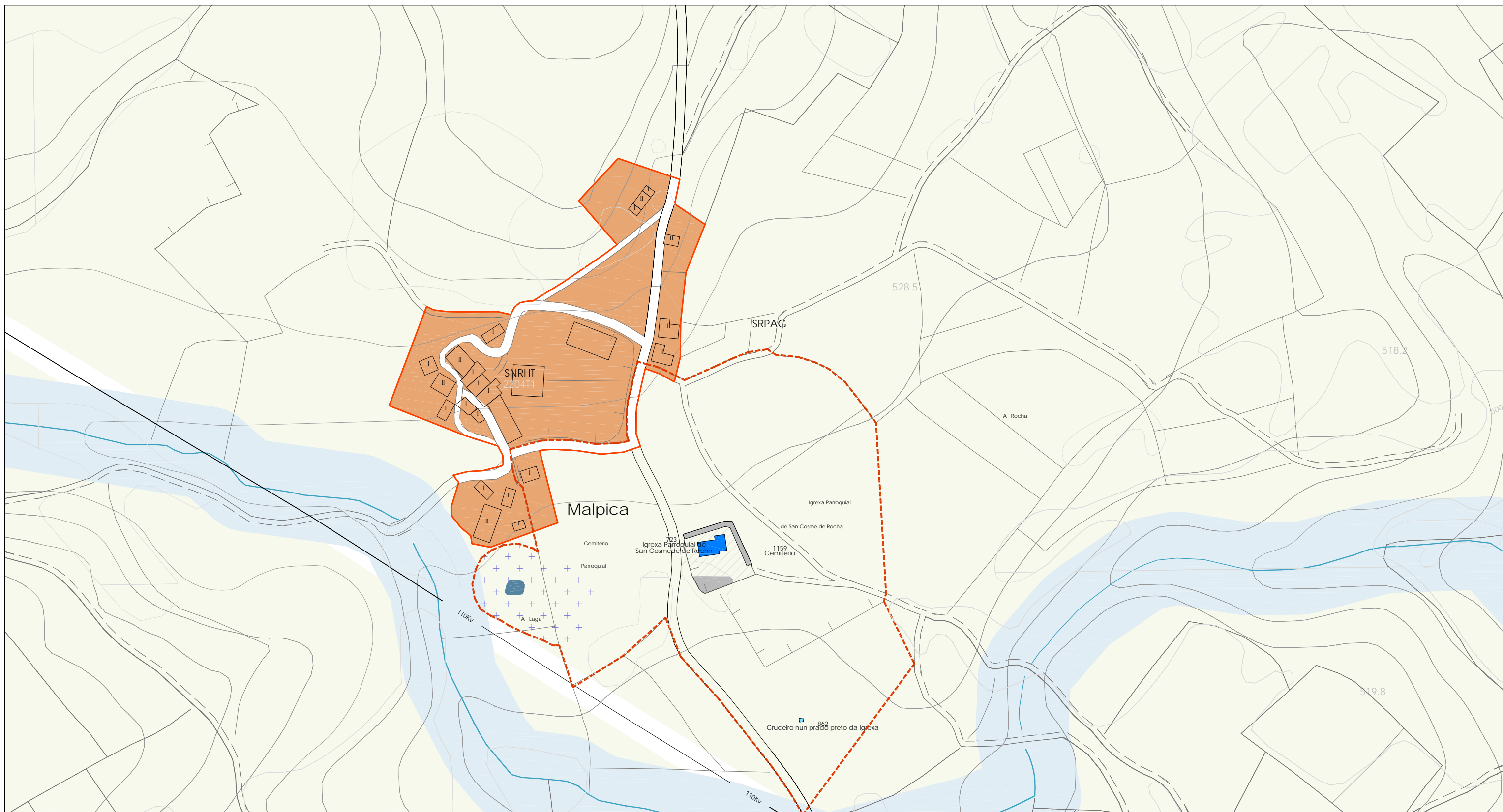
Data: Marzo 2013 Folla: 03

Escala: 1/2000

Director do Plan: Consultoría:

Manuel E. López Vázquez Arquitecto Col. 1508

Otea planos y proyectos



LENDA CARTOGRÁFICA

	Curvas de nivel, cota
	Punto acotado, cota
	Rios e regueiros
	Regos e canles
	Peches
	Muro
	Cultivo
	Liña eléctrica
	Estrada Autonomica 1º
	Estrada Autonomica compl.
	Estrada Provincial
	Estrada Municipal/Camiños

DOTACIONES E EQUIPAMENTOS

	Dotacións		Solo dotacional		Espazos libres
100	Nº catálogo	C	Camping		
E	Educativo/Docente	H	Hoteleiro		
S	Sanitario/Asistencial	SP	Servizos Públicos		
SC	Social/Cultural	P	Aparcadoiros		
D	Deportivo	I	Infraestruturas		
R	Relixioso		Servizos		
A	Administrativo	CE	Cemiterio		
CM	Comercial	EL	Espazos libres		
		O	Ocio		

CLASIFICACIÓN DO SOLO

	(SU) Solo Urbano		(SRPF) Solo rústico de especial protección forestal
	(SNHT) Solo de Núcleo Rural Histórico Tradicional		(SRPI) Solo rústico de especial protección infraestruturas
	(SNC) Solo de Núcleo Rural Común		(SRPP) Solo rústico de especial protección do patrimonio
	(SURB) Solo Urbanizable delimitado		(SRPEN) Solo rústico de especial de espacios naturales
	(SRPAG) Solo rústico de especial protección agropecuaria		(SRPA) Solo rústico de especial protección de augas

PROTECCIÓN DO PATRIMONIO CULTURAL

100	Nº catálogo	CONTORNO DE PROTECCIÓN	
	Patrimonio Arquitectónico		Ben arquitectónico etnográfico
	Patrimonio Etnográfico		Xacemento Arqueolóxico
	Xacemento Arqueolóxico	ORDENANZAS DE PROTECCIÓN	
	Referencia/Achádego		Finca singular
	Escudo		Núcleo singular
CAMIÑO DE SANTIAGO			
	Camiño de Santiago		
	Zona lateral de protección		
	Zona de protección do contorno		

AFECCIÓNS SECTORIAIS

	EN		Lei 9/2001 Zona de Especial Protección dos Valores Naturais
	RDL 1/2001		Plan de Cauces Directiva 'Marco del agua' Corredor ecolóxico
	Zona de policía		Ambito de Protección específica do Medio Fluvial
	Ambito proxecto sectorial		TRAMO 1 Tramo urbano Nº de tramo
	Punto quilométrico		P.K. 1+500

Plan Xeral de Ordenación Municipal do Concello de Friol

Planos de Ordenación dos núcleos rurais

Fase: Aprobación inicial NºPlano: O2-22

Data: Marzo 2013 Folla: 04

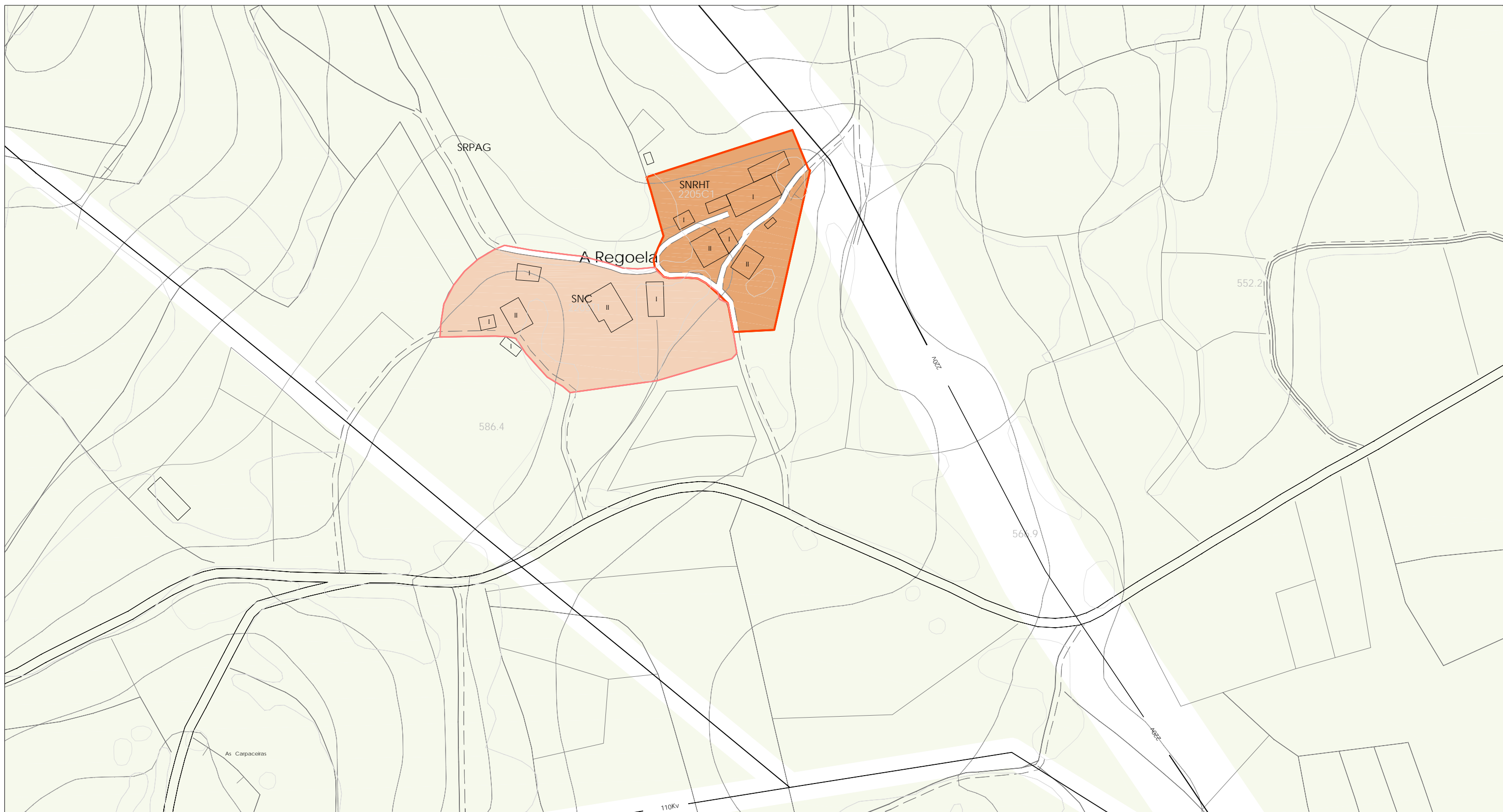
Escala: 1/2000

Director do Plan:

Consultoría:

Manuel E. López Vázquez

Otea planos y proyectos



LENDA CARTOGRÁFICA	DOTACIONES E EQUIPAMENTOS	CLASIFICACIÓN DO SOLO	PROTECCIÓN DO PATRIMONIO CULTURAL	AFECCIÓNS SECTORIAIS
<ul style="list-style-type: none"> <li>125 Curvas de nivel, cota</li> <li>1020.20 Punto acotado, cota</li> <li>Ríos e regueiros</li> <li>Regos e canles</li> <li>Peche</li> <li>Muro</li> <li>Cultivo</li> <li>Liña eléctrica</li> <li>Estrada Autónoma 1ª</li> <li>Estrada Autónoma compl.</li> <li>Estrada Provincial</li> <li>Estrada Municipal/Camiños</li> </ul>	<ul style="list-style-type: none"> <li>Dotacións</li> <li>Nº catálogo</li> <li>E Educativo/Docente</li> <li>S Sanitario/Asistencial</li> <li>SC Social/Cultural</li> <li>D Deportivo</li> <li>R Relixioso</li> <li>A Administrativo</li> <li>CM Comercial</li> <li>C Camping</li> <li>H Hoteleiro</li> <li>SP Servizos Públicos</li> <li>P Aparcadoiros</li> <li>I Infraestruturas Servizos</li> <li>CE Cemiterio</li> <li>EL Espazos libres</li> <li>O Ocio</li> </ul>	<ul style="list-style-type: none"> <li>Solo dotacional</li> <li>Espazos libres</li> <li>(SU) Solo Urbano</li> <li>(SNHT) Solo de Núcleo Rural Histórico Tradicional</li> <li>(SNC) Solo de Núcleo Rural Común</li> <li>(SURB) Solo Urbanizable delimitado</li> <li>(SRPAG) Solo rústico de especial protección agropecuaria</li> <li>(SRPF) Solo rústico de especial protección forestal</li> <li>(SRPI) Solo rústico de especial protección infraestruturas</li> <li>(SRPP) Solo rústico de especial protección do patrimonio</li> <li>(SRPEN) Solo rústico de especial de espazos naturais</li> <li>(SRPA) Solo rústico de especial protección de augas</li> </ul>	<ul style="list-style-type: none"> <li>100 Nº catálogo</li> <li>BEN CATALOGADO</li> <li>Patrimonio Arquitectónico</li> <li>Patrimonio Etnográfico</li> <li>Xacemento Arqueolóxico</li> <li>Referencia/Achádego</li> <li>E Escudo</li> <li>CAMIÑO DE SANTIAGO</li> <li>Camiño de Santiago</li> <li>Zona lateral de protección</li> <li>Zona de protección do contorno</li> </ul>	<ul style="list-style-type: none"> <li>CONTORNO DE PROTECCIÓN</li> <li>Ben arquitectónico etnográfico</li> <li>Xacemento Arqueolóxico</li> <li>ORDENANZAS DE PROTECCIÓN</li> <li>Finca singular</li> <li>Núcleo singular</li> <li>AFECIÓNS SECTORIAIS</li> <li>EN Lei 9/2001 Zona de Especial Protección dos Valores Naturais</li> <li>RDL 1/2001 Zona de policía</li> <li>Plan de Cauces Directiva 'Marco del agua' Corredor ecolóxico</li> <li>Ámbito de Protección específica do Medio Fluvial</li> <li>Ámbito proxecto sectorial</li> <li>TRAMO 1 Tramo urbano Nº de tramo</li> <li>✕P.K.1+500 Punto quilométrico</li> </ul>

Plan Xeral de Ordenación Municipal do **Concello de Friol**

Planos de Ordenación dos núcleos rurais

Fase: Aprobación inicial NºPlano: O2-22  
 Data: Marzo 2013 Folla: 05  
 Escala: 1/2000

Director do Plan: Consultoría:

Manuel E. López Vázquez  
 Arquitecto Urbanista