

LENDAS CARTOGRÁFICAS	DOTACIONES E EQUIPAMENTOS	CLASIFICACIÓN DO SOLO	PROTECCIÓN DO PATRIMONIO CULTURAL	AFECCIÓNS SECTORIAIS
<ul style="list-style-type: none"> 125 Curvas de nivel, cota 1020.20 Punto acotado, cota Ríos e regueiros Regos e canles Peche Muro Cultivo Liña eléctrica 110kv 10232 Estrada Autonómica 1º 10234 Estrada Autonómica compl. 10236 Estrada Provincial 10238 Estrada Municipal/Camiños 	<ul style="list-style-type: none"> Dotacións 100 Nº catálogo E Educativo/Docente S Sanitario/Asistencial SC Social/Cultural D Deportivo R Religioso A Administrativo CM Comercial Solo dotacional C Camping H Hoteleiro SP Servizos Públicos P Aparcadoiros I Infraestruturas Servizos CE Cemiterio EL Espazos libres O Ocio Espazos libres 	<ul style="list-style-type: none"> (SU) Solo Urbano (SNHT) Solo de Núcleo Rural Histórico Tradicional (SNC) Solo de Núcleo Rural Común (SURB) Solo Urbanizable delimitado (SRPAG) Solo rústico de especial protección agropecuaria (SRPF) Solo rústico de especial protección forestal (SRPI) Solo rústico de especial protección infraestruturas (SRPP) Solo rústico de especial protección do patrimonio (SRPEN) Solo rústico de especial de espazos naturais (SRPA) Solo rústico de especial protección de augas 	<ul style="list-style-type: none"> 100 Nº catálogo BEN CATALOGADO Patrimonio Arquitectónico Patrimonio Etnográfico Xacemento Arqueolóxico Referencia/Achadego E Escudo CAMIÑO DE SANTIAGO Camiño de Santiago Zona lateral de protección Zona de protección do contorno 	<ul style="list-style-type: none"> EN Lei 9/2001 Zona de Especial Protección dos Valores Naturais RDL 1/2001 Zona de policía Plan de Cauces Directiva 'Marco del auga' Corredor ecolóxico Ámbito de Protección específica do Medio Fluvial Ámbito proxecto sectorial TRAMO 1 Tramo urbano Nº de tramo xx P.K.1+500 Punto quilométrico

Plan Xeral de Ordenación Municipal do **Concello de Friol**

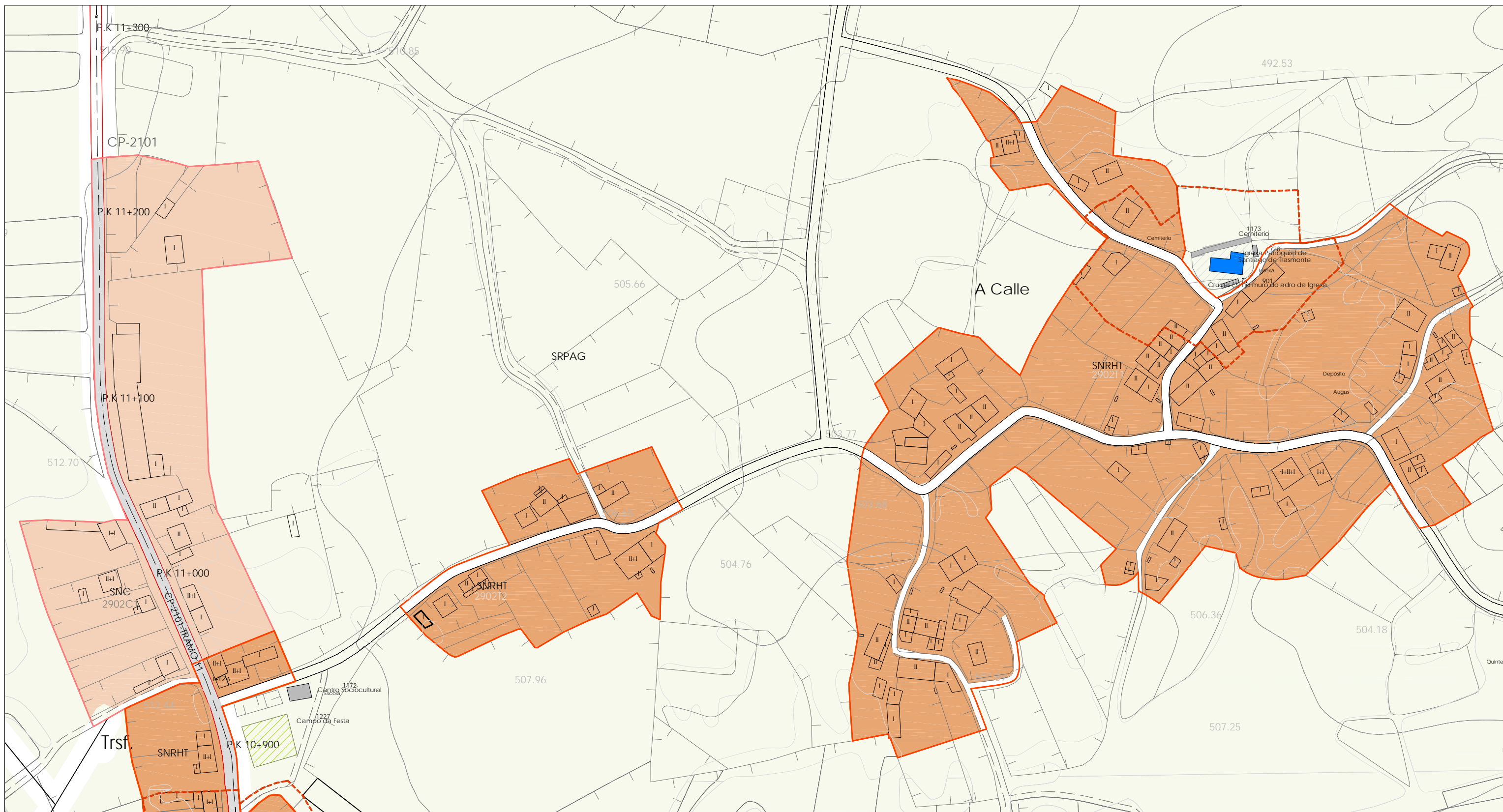
Planos de Ordenación dos núcleos rurais

Fase: Aprobación inicial NºPlano: O2-29

Data: Marzo 2013 Folla: 01

Escala: 1/2000

Director do Plan: Consultoría:



LENDA CARTOGRÁFICA	DOTACIONES E EQUIPAMENTOS		CLASIFICACIÓN DO SOLO		PROTECCIÓN DO PATRIMONIO CULTURAL		AFECCIÓNS SECTORIAIS	
125 Curvas de nivel, cota	Dotacións	Solo dotacional	100 N° catálogo	(SU) Solo Urbano	100 N° catálogo	CONTORNO DE PROTECCIÓN	EN	Lei 9/2001
1020.20 Punto acotado, cota	E Educativo/Docente	Espezos libres	S Sanitario/Asistencial	(SNHT) Solo de Núcleo Rural Histórico Tradicional	BEN CATALOGADO	Ben arquitectónico etnográfico	Le 9/2001	Zona de Especial Protección dos Valores Naturais
Rios e regueiros	H Hotelero		SC Social/Cultural	(SNC) Solo de Núcleo Rural Común	Patrimonio Arquitectónico	Xacemento Arqueolóxico	RDL 1/2001	Zona de policía
Regos e canles	SP Servizos Públicos		D Deportivo	(SURB) Solo Urbanizable delimitado	Patrimonio Etnográfico	ORDENANZAS DE PROTECCIÓN		Plan de Cauces
Peche	I Infraestruturas Servizos		R Religioso	(SRPAG) Solo rústico de especial protección agropecuaria	Xacemento Arqueolóxico	Finca singular		Directiva 'Marco del agua'
Muro	CE Cemiterio		A Administrativo		Referencia/Achádego	Núcleo singular		Corredor ecolóxico
Liña eléctrica	EL Espazos libres		CM Comercial		E Escudo			Ámbito de Protección específica do Medio Fluvial
110kv Estrada Autonómica 1º	O Ocio				CAMIÑO DE SANTIAGO			Ámbito proxecto sectorial
10234 Estrada Autonómica compl.					Camión de Santiago			
10234 Estrada Autonómica compl.					Zona lateral de protección			
CP-2101 Estrada Provincial					Zona de protección do contorno			
CP-2101 Estrada Municipal/Camiños								

Plan Xeral de Ordenación Municipal do **Concello de Friol**

Planos de Ordenación dos núcleos rurais

Fase: Aprobación inicial Nº Plano: O2-29

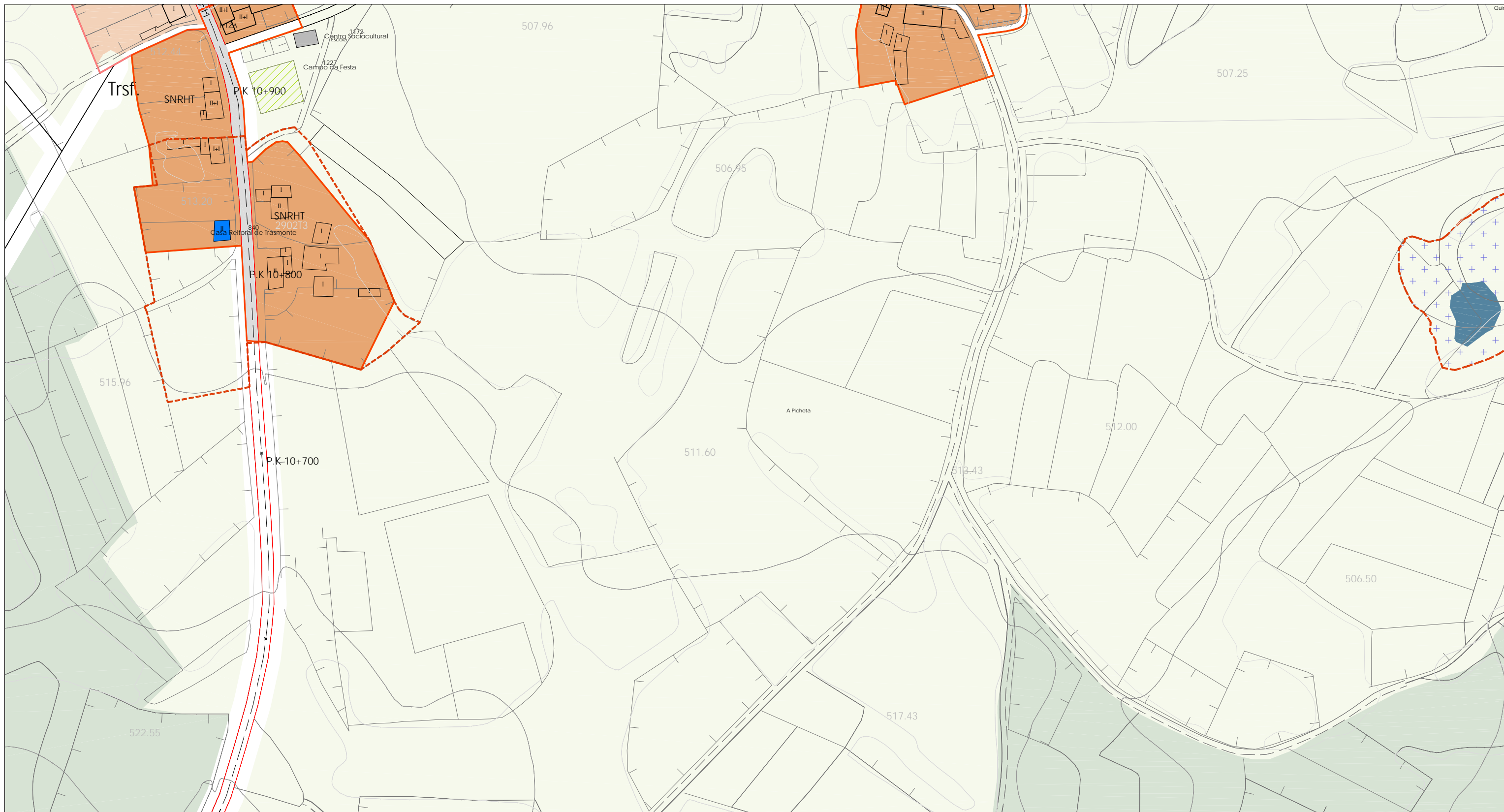
Data: Marzo 2013 Folla: 02

Escala: 1/2000

Director do Plan: Consultoría:

Manuel E. López Vázquez

Otea planos e proxectos



LENDA CARTOGRÁFICA	DOTACIONES E EQUIPAMENTOS		CLASIFICACIÓN DO SOLO		PROTECCIÓN DO PATRIMONIO CULTURAL		AFECCIÓNS SECTORIAIS	
<ul style="list-style-type: none"> 125 Curvas de nivel, cota 1020.20 Punto acotado, cota Ríos e regueiros Regos e canles Peche Muro Cultivo Liña eléctrica Estrada Autónoma 1º Estrada Autónoma compl. Estrada Provincial Estrada Municipal/Camiños 	<ul style="list-style-type: none"> 100 Nº catálogo E Educativo/Docente S Sanitario/Asistencial SC Social/Cultural D Deportivo R Relixioso A Administrativo CM Comercial 	<ul style="list-style-type: none"> Solo dotacional C Camping H Hoteleiro SP Servizos Públicos P Aparcaoiros I Infraestruturas CE Cemiterio EL Espazos libres O Ocio 	<ul style="list-style-type: none"> (SU) Solo Urbano (SNHT) Solo de Núcleo Rural Histórico Tradicional (SNC) Solo de Núcleo Rural Común (SURB) Solo Urbanizable delimitado (SRPAG) Solo rústico de especial protección agropecuaria 	<ul style="list-style-type: none"> (SRPF) Solo rústico de especial protección forestal (SRPI) Solo rústico de especial protección infraestruturas (SRPP) Solo rústico de especial protección do patrimonio (SRPEN) Solo rústico de especial de espazos naturais (SRPA) Solo rústico de especial protección de augas 	<ul style="list-style-type: none"> 100 Nº catálogo BEN CATALOGADO <ul style="list-style-type: none"> Patrimonio Arquitectónico Patrimonio Etnográfico Xacemento Arqueolóxico Referencia/Achádego Escudo CAMIÑO DE SANTIAGO <ul style="list-style-type: none"> Camiño de Santiago Zona lateral de protección Zona de protección do contorno 	<ul style="list-style-type: none"> CONTORNO DE PROTECCIÓN <ul style="list-style-type: none"> Ben arquitectónico etnográfico Xacemento Arqueolóxico ORDENANZAS DE PROTECCIÓN <ul style="list-style-type: none"> Finca singular Núcleo singular 	<ul style="list-style-type: none"> EN Lei 9/2001 Zona de Especial Protección dos Valores Naturais RDL 1/2001 Zona de policía Plan de Cauces Directiva 'Marco del agua' Corredor ecolóxico Ámbito de Protección específica do Medio Fluvial Ámbito proxecto sectorial TRAMO 1 Tramo urbano Nº de tramo ✕P.K.1+500 Punto quilométrico 	

Plan Xeral de Ordenación Municipal do **Concello de Friol**

Planos de Ordenación dos núcleos rurais

Fase: Aprobación inicial NºPlano: O2-29

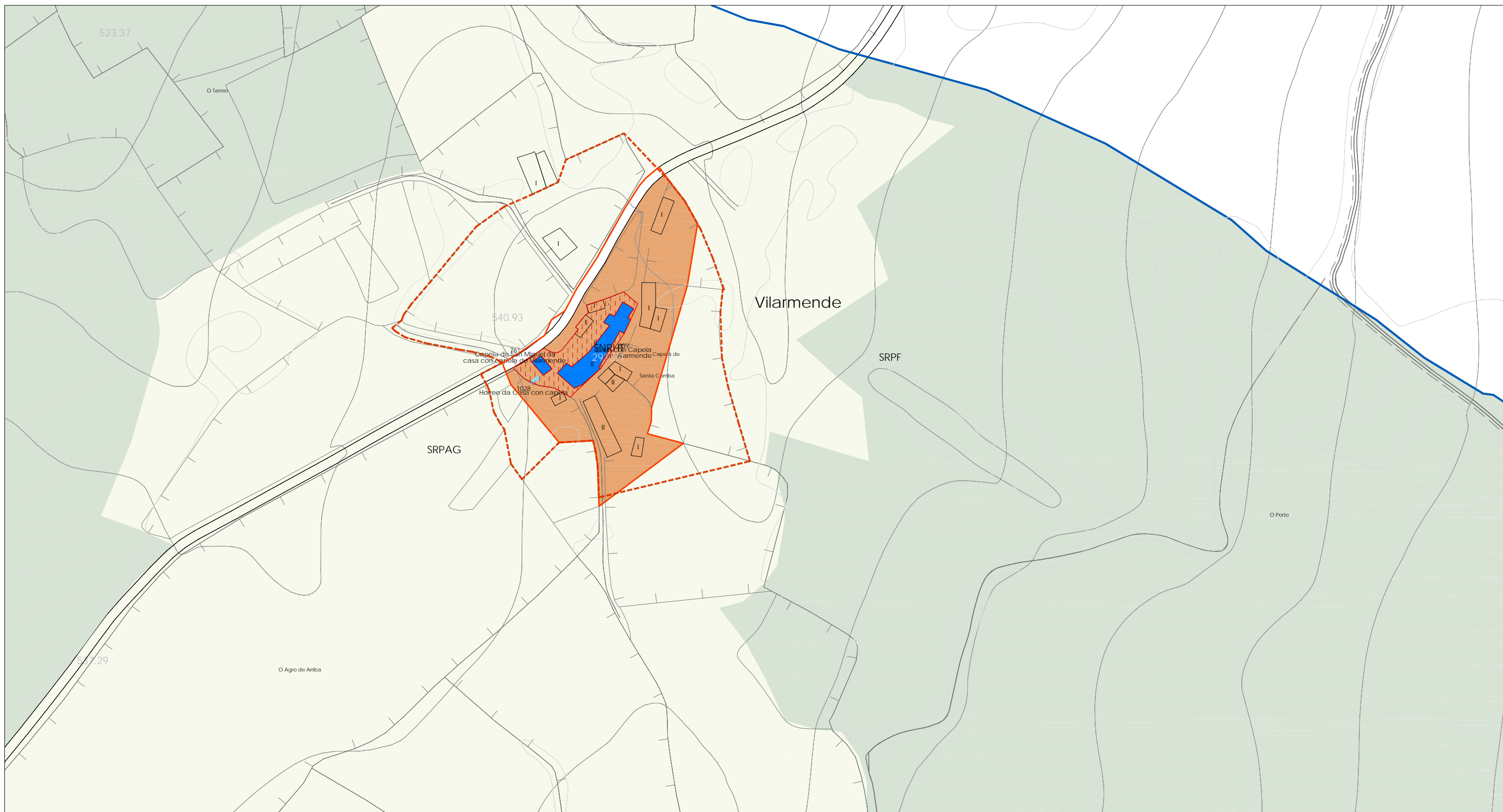
Data: Marzo 2013 Folla: 03

Escala: 1/2000

Director do Plan: Consultoría:

Manuel E. López Vázquez
Arquitecto Col. 1508

Otea
planos y proyectos



LENDA CARTOGRÁFICA

	Curvas de nivel, cota
	Punto acotado, cota
	Rios e regueiros
	Regos e canles
	Peches
	Muro
	Cultivo
	Liña eléctrica
	Estrada Autónoma 1º
	Estrada Autónoma compl.
	Estrada Provincial
	Estrada Municipal/Camiños

DOTACIONES E EQUIPAMENTOS

	Dotacións		Solo dotacional		Espazos libres
100	Nº catálogo	C	Camping	H	Hoteleiro
E	Educativo/Docente	SP	Servizos Públicos	P	Aparcadoiros
S	Sanitario/Asistencial	I	Infraestruturas	Servizos	
SC	Social/Cultural	CE	Cemiterio		
D	Deportivo	EL	Espazos libres		
R	Relixioso	O	Ocio		
A	Administrativo				
CM	Comercial				

CLASIFICACIÓN DO SOLO

	(SU) Solo Urbano		(SRPF) Solo rústico de especial protección forestal
	(SNHT) Solo de Núcleo Rural Histórico Tradicional		(SRPI) Solo rústico de especial protección infraestruturas
	(SNC) Solo de Núcleo Rural Común		(SRPP) Solo rústico de especial protección do patrimonio
	(SURB) Solo Urbanizable delimitado		(SRPEN) Solo rústico de especial de espacios naturales
	(SRPAG) Solo rústico de especial protección agropecuaria		(SRPA) Solo rústico de especial protección de augas

PROTECCIÓN DO PATRIMONIO CULTURAL

100	Nº catálogo		BEN CATALOGADO
	Patrimonio Arquitectónico		Patrimonio Etnográfico
	Xacemento Arqueolóxico		Referencia/Achádego
	Escudo		CAMIÑO DE SANTIAGO
	Camiño de Santiago		Zona lateral de protección
	Zona de protección do contorno		

AFECCIÓNS SECTORIAIS

	EN	Lei 9/2001	Zona de Especial Protección dos Valores Naturais
	RDL 1/2001		Zona de policía
	Plan de Cauces	Directiva 'Marco del auga'	Corredor ecolóxico
	Ámbito de Protección específica do Medio Fluvial		
	Ámbito proxecto sectorial		
	TRAMO 1		Tramo urbano Nº de tramo
	⊗ P.K.1+500		Punto quilométrico

Plan Xeral de Ordenación Municipal do **Concello de Friol**

Planos de Ordenación dos núcleos rurais

Fase: Aprobación inicial Nº Plano: O2-29

Data: Marzo 2013 Folla: 04

Escala: 1/2000

Director do Plan:

Consultoría:

Manuel E. López Vázquez Otea
planos e proxectos