

TOMO II: ANÁLISE DO MODELO DE ASENTAMENTO POBOACIONAL E AVALIACIÓN DE NÚCLEOS PROPOSTOS

(DOCUMENTACIÓN COMPLEMENTARIA Ó DOCUMENTO DE INICIO)

EQUIPO REDACTOR

MANUEL EDUARDO LÓPEZ VÁZQUEZ

Arquitecto

MANUEL ANGEL LOPEZ REAL

Arquitecto Técnico

BELINDA YEPES JIMÉNEZ

Enxeñeira de Montes

JOSÉ ANTONIO MAIRA MÉNDEZ

Enxeñeiro Agrónomo

**Análise do modelo de asentamento poboacional e avaliación
de núcleos propostos**

Novembro 2.010

Índice

| | | |
|-------|--|-------------------------------|
| 1. | INTRODUCCIÓN..... | 4 |
| 2. | SISTEMA DE ASENTAMENTOS NO MUNICIPIO DE FRIOL | 5 |
| 2.1 | EVOLUCIÓN HISTÓRICA DO TERRITORIO | 5 |
| 2.1 | A ESTRUCTURA TERRITORIAL | 6 |
| 2.2 | A POBOACIÓN | 7 |
| 2.2.1 | Evolución histórica da poboación nas parroquias..... | 7 |
| 2.2.1 | A poboación nas parroquias | 9 |
| 2.2.2 | A poboación nos núcleos rurais | 13 |
| 2.3 | OS ASENTAMENTOS..... | ¡Error! Marcador no definido. |
| 2.3.2 | Morfoloxía dos núcleos rurais | 18 |
| 2.3.3 | Usos nos asentamentos..... | 24 |
| 2.4 | CARACTERÍSTICAS DAS CONSTRUCIÓN TRADICIONAIS..... | 29 |
| 2.4.1 | Elementos da unidade residencial-productiva..... | 29 |
| 2.4.2 | Edificacións residenciais | 30 |
| 2.5 | OS NÚCLEOS RURAIS NO PLANEAMENTO VIXENTE | 34 |
| 3. | DESCRIPCIÓN E AVALIACIÓN DO SISTEMA DE NÚCLEOS | 35 |
| 3.1 | ESTRUTURA E MODELO TERRITORIAL | 35 |
| 3.1.1 | Conclusións derivadas do estudo do modelo de asentamentos..... | 35 |
| 3.1.2 | Proposta do modelo territorial | 36 |
| 3.2 | IDENTIFICACIÓN DO SISTEMA DE NÚCLEOS..... | 37 |
| 3.2.1 | Proposta de ordenación do solo urbano | 37 |
| 3.2.2 | Proposta de ordenación de núcleos rurais. | 37 |

Análise do modelo de asentamento poboacional e avaliación de núcleos propostos

Novembro 2.010



4. DESCRICIÓN DO SISTEMA DE ASENTAMENTOS64

1. INTRODUCCIÓN.

O carácter singular do modelo de asentamento en Galicia, caracterizado pola dispersión e multiplicidade dos asentamentos poboacionais, fai que sexa necesario un estudio coidadoso e detallado do mesmo, cobrando especial importancia dentro do marco legislativo galego, tal e como refléxase no artigo 61, apartado 3 de a Lei 9/2002, de 30 de decembro de Ordenación Urbanística e Protección do Medio Rural de Galicia.

Esta situación xeral se pode trasladar perfectamente ó concello, e por iso, o estudio do modelo de asentamento poboacional constitúe un documento independente, contribuíndo a isto a singularidade do asentamento neste Concello, caracterizada pola gran variedade de asentamentos, condicionados fundamentalmente por o entorno en que se ubican.

O análise do asentamento poboacional se realizará tal e como recomenda a Lei de Ordenación Urbanística e Protección do Medio Rural de Galicia, determinándose as medidas que se adoptan para a preservación e mellora do medio rural, definindo os elementos que o constitúen, a inserción no marco comarcal, a división parroquial, cédula fundamental da organización social e territorial do medio rural de Galicia, e o sistema de núcleos de poboación e a súa relación co medio natural ou produtivo. Cada núcleo será obxecto dun análise detallado, no que se porán en relación tódolos puntos descritos anteriormente, así como a súa influencia no tipo de asentamento, tipoloxías arquitectónicas, etc..

**Análise do modelo de asentamento poboacional e avaliación
de núcleos propostos**

Novembro 2.010

2. SISTEMA DE ASENTAMENTOS NO MUNICIPIO DE FRIOL

2.1 EVOLUCIÓN HISTÓRICA DO TERRITORIO

As terras de Friol foron colonizadas polos romanos, o que non resulta estraño, xa que tendo en conta que a capitalidade do convento xurídico lucense era Lucus Augusti, permite supoñer que estas terras foron romanizadas en época temperá. De tódolos xeitos, que en tempos pre romanos debeu ser unha bisbarra importante, demóstrao o grande número de mámoas descubertas nel.

Posiblemente os romanos utilizaron os castros construídos por poboacións anteriores como lugares de Campamento, especialmente o de Trasmonte, que ten unha gran capacidade, e que serviría de defensa de Lugo.

Máis tarde chegaron os visigodos, dos que quedan abundantes recordos na toponimia, como Argerei, Ascariz, Gimondriz, Guldriz, Nobigilde, Recarey, Remesil, Guimarey, e varios outros. Destes tempos data o condado de Narailiensis ou De Narla, cos seus límites perfectamente sinalados nunha das actas do concilio lucense celebrado no ano 569.

O condado neses tempos estendía os seus límites polas provincias de A Coruña e de Lugo. A súa capitalidade ignórase, aínda que a existencia da parroquia de San Martiño de Condes pode permitir supoñer que estivo radicada nesta parroquia.

Como derivadas do condado de Narla, a foros facendo algunhas ramas de condados novos, como os de Mera, Parga ou Presares. Este, aínda que non chegou a alcanzar a fama que había de lograr a Casa de Parga, tiña unha grande extensión territorial, pois comezaba no monte de "A Cova de Serpe" e pasaba por Aranga, Melide e as terras de Montaos, Bergantiños e outras. Na época medieval, tamén estas terras foron obxecto das loitas, preitos e inxustizas por parte dos señores feudais.

A historia do actual municipio de Friol está vinculada á dos enfrontamentos e interese dos seus antigos señores, se ben estas terras tiveron xa importancia antes da época feudal. Friol foi un dos condados máis ricos de toda a provincia de Lugo durante a estanza dos suevos, aínda que solo fragmentaría e parcialmente poden rastrexarse os feitos sucedidos na terra de Friol por aqueles tempos.

**Análise do modelo de asentamento poboacional e avaliación
de núcleos propostos**

Novembro 2.010

2.1 A ESTRUCTURA TERRITORIAL

O Concello de Friol concentra no seu territorio 32 parroquias e 302 entidades singulares recoñecidas polo Nomenclátor. As distintas poboacións se unen entre sí a través dunha densa rede de viais que se intensifica ou esponxa dependendo da súa implantación xeográfica, sendo esta mais densa en zonas chairas ou de morfoloxía suave de relevo, e menos imbricada nas áreas mais abruptas e de orografía mais acentuada.



2.2 A POBOACIÓN

2.2.1 Evolución histórica da poboación nas parroquias

Como soe ser habitual en toda Galicia, a poboación ten unha tendencia negativa, cun incremento ó envellecemento. No obstante no caso de Friol, aínda que os índices de natalidade son moito inferiores os de mortalidade estase a producir un importante aumento poboacional de cara ós novos efectivos poboacionais chegados dos Concellos limítrofes (por exemplo Lugo), que estase a producir por exemplo nas parroquias do Este do Concello.

Así poderíamos observar como en Devesa, Cotá ou Vilafiz que contaban con descensos poboacionais ó inicio da década, estase a recuperar, para rematar cun saldo positivo nos últimos tres anos.

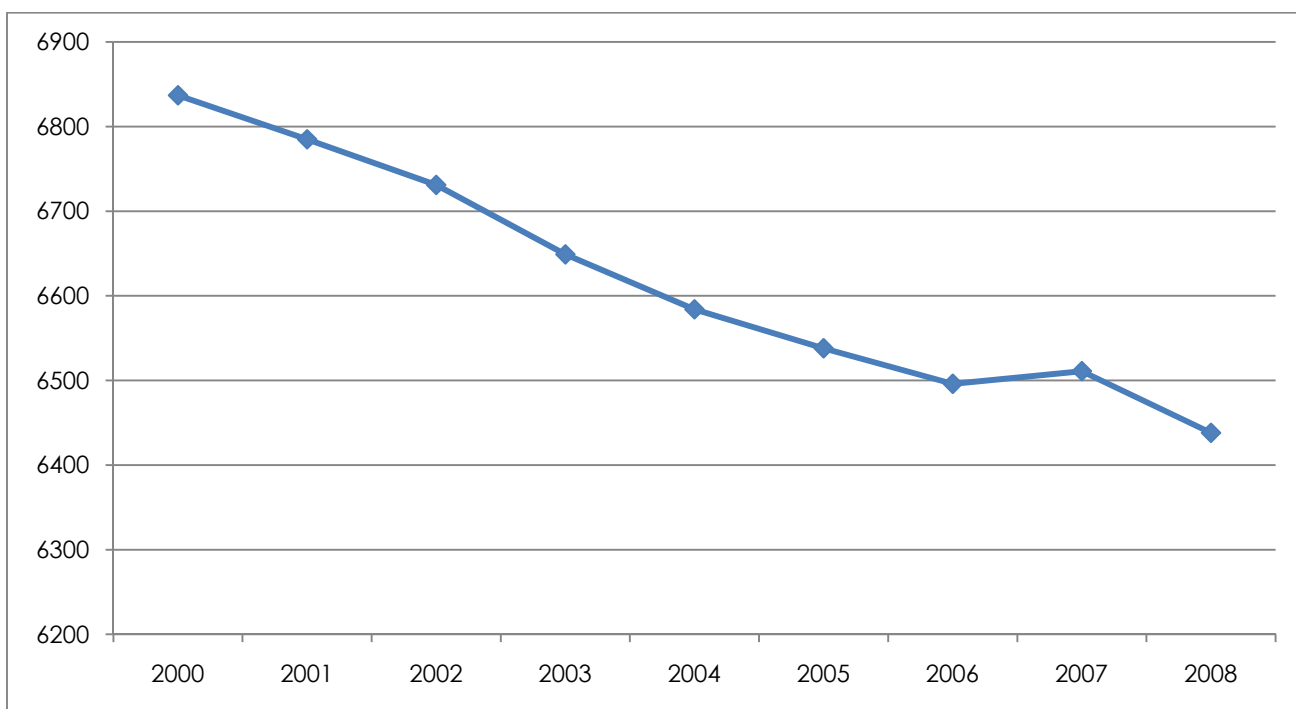
| | 2000 | 2001 | 2002 | 2003 | 2004 | 2005 | 2006 | 2007 | 2008 | |
|-------------------------------------|------|------|------|------|------|------|------|------|------|-----|
| ANAFREITA (SAN PEDRO) | 72 | 68 | 65 | 62 | 62 | 60 | 56 | 56 | 50 | -22 |
| ANXERIZ (SANTA MARIA) | 101 | 105 | 104 | 105 | 104 | 101 | 95 | 97 | 94 | -7 |
| BRA (SAN MARTIÑO) | 44 | 45 | 46 | 41 | 40 | 41 | 40 | 37 | 36 | -8 |
| CARBALLO (SAN XIAO) | 196 | 201 | 208 | 202 | 194 | 189 | 183 | 188 | 182 | -14 |
| CARLIN (SANTA MARIA) | 74 | 70 | 71 | 66 | 66 | 66 | 59 | 59 | 57 | -17 |
| SAN MARTIÑO DE CONDES (SAN MARTIÑO) | 436 | 439 | 429 | 425 | 415 | 413 | 411 | 402 | 397 | -39 |
| COTA (SAN MARTIÑO) | 163 | 161 | 158 | 163 | 165 | 173 | 170 | 171 | 169 | 6 |
| SANTALLA DE DEvesa (SANTALLA) | 85 | 88 | 89 | 84 | 84 | 81 | 80 | 91 | 93 | 8 |
| FRIOL (SAN XIAO) | 654 | 641 | 617 | 606 | 619 | 612 | 609 | 618 | 607 | -47 |
| GUIMAREI (SANTA MARIA) | 56 | 55 | 57 | 53 | 53 | 52 | 53 | 54 | 54 | -2 |
| GULDRIZ (SANTIAGO) | 109 | 109 | 106 | 103 | 102 | 102 | 101 | 100 | 100 | -9 |
| LAMAS (SANTA MARIA) | 59 | 53 | 49 | 50 | 41 | 42 | 43 | 43 | 44 | -15 |
| LEA (SAN XURXO) | 125 | 121 | 124 | 123 | 121 | 119 | 114 | 109 | 107 | -18 |
| MADELOS (SANTALLA) | 52 | 53 | 53 | 51 | 51 | 51 | 52 | 54 | 56 | 4 |
| MIRAZ (SANTIAGO) | 152 | 151 | 148 | 148 | 147 | 145 | 138 | 141 | 134 | -18 |
| NARLA (SAN PEDRO) | 251 | 257 | 258 | 252 | 239 | 236 | 237 | 233 | 236 | -15 |
| NODAR (SAN MAMEDE) | 279 | 275 | 271 | 268 | 253 | 256 | 244 | 249 | 246 | -33 |
| OUSA (SAN XIAO) | 168 | 164 | 163 | 159 | 155 | 156 | 153 | 150 | 155 | -13 |
| PACIO (O) (SANTA MARIA) | 146 | 138 | 129 | 127 | 125 | 118 | 115 | 110 | 109 | -37 |
| PRADO (SAN MARTIÑO) | 122 | 121 | 117 | 120 | 116 | 115 | 122 | 121 | 114 | -8 |
| RAMELLE (SANTA MARIA) | 96 | 95 | 93 | 92 | 87 | 86 | 85 | 84 | 82 | -14 |

Análise do modelo de asentamento poboacional e avaliación de núcleos propostos

Novembro 2010

| | 2000 | 2001 | 2002 | 2003 | 2004 | 2005 | 2006 | 2007 | 2008 | |
|--------------------------------------|------|------|------|------|------|------|------|------|------|-----|
| ROCHA (SAN COSMEDE) | 107 | 105 | 103 | 101 | 105 | 100 | 104 | 110 | 103 | -4 |
| ROIMIL (SAN XIAO) | 118 | 118 | 118 | 118 | 120 | 120 | 126 | 129 | 126 | 8 |
| SAN CIBRAO DA PREGACION (SAN CIBRAO) | 49 | 48 | 47 | 47 | 48 | 44 | 44 | 47 | 43 | -6 |
| SEIXON (SAN PAIO) | 111 | 108 | 111 | 102 | 98 | 93 | 92 | 91 | 91 | -20 |
| SEOANE DA PREGACION (SAN XOAN) | 65 | 66 | 65 | 62 | 61 | 62 | 62 | 63 | 61 | -4 |
| SEREN (SANTA CRUZ) | 32 | 32 | 31 | 32 | 30 | 30 | 27 | 26 | 26 | -6 |
| SILVELA (SANTA MARIA) | 169 | 164 | 163 | 157 | 152 | 147 | 144 | 149 | 142 | -27 |
| TRASMONTE (SANTIAGO) | 95 | 91 | 90 | 91 | 95 | 96 | 98 | 96 | 98 | 3 |
| VILAFIZ (SANTA MARIA) | 78 | 75 | 76 | 73 | 76 | 75 | 74 | 76 | 73 | -5 |
| VILALVITE (SAN PEDRO) | 151 | 149 | 151 | 157 | 156 | 156 | 163 | 173 | 169 | 18 |
| XIA (SANTA MARIA) | 422 | 418 | 419 | 406 | 400 | 396 | 396 | 377 | 376 | -46 |

No obstante as gráficas reflexan unha estatística diferente tendo en conta o cómputo global do Concello, cun saldo negativo.



Análise do modelo de asentamento poboacional e avaliación de núcleos propostos

Novembro 2010

2.2.1 A poboación nas parroquias

As parroquias que posúen maior número de entidades singulares de poboación son Santa María de Xiá (36), San Martiño de Condes (26), San Mamede de Nodar (21) e San Xulián de Carballo (15), e as menos San Xulián de Friol (1), Santa María de Lamas (1), Santa Cruz de Serén (3) e Santa María de Guimarei e San Cibrao (4).

As catro parroquias con maior extensión xeográfica son Santa María de Xiá, San Mamede de Nodar, San Pedro de Narla e San Xulián de Carballo, e as menores son Santa Eulalia de Madelos, Santa María de Ramelle, San Xulián de Roimil e Santa Cruz de Serén.

| PARROQUIAS | Nº ENTIDADES | POBOACIÓN Hab | VIVIENDAS Nº | EXTENSIÓN Km2 | DENSIDADE POBOACIÓN Hab/Km2 | DENSIDADE VIVENDAS Viv/Km2 |
|--------------------------|--------------|---------------|--------------|---------------|-----------------------------|----------------------------|
| ANAFREITA (SAN PEDRO) | 10 | 72 | 29 | 8.1 | 8.88 | 3.58 |
| ANXERIZ (SANTA MARÍA) | 9 | 104 | 72 | 7.5 | 13.86 | 9.60 |
| BRA (SAN MARTIÑO) | 5 | 46 | 38 | 4.3 | 10.69 | 8.80 |
| CARBALLO (SAN XULIÁN) | 15 | 201 | 84 | 18.1 | 11.10 | 4.64 |
| CARLIN (SANTA MARÍA) | 6 | 75 | 35 | 10.6 | 7.07 | 3.30 |
| CONDES (SAN MARTIÑO) | 26 | 437 | 141 | 17.5 | 24.97 | 8.05 |
| COTA (SAN MARTIN) | 8 | 156 | 88 | 11.9 | 13.11 | 7.39 |
| A DEvesa (SANTA EULALIA) | 7 | 86 | 61 | 7.5 | 11.46 | 8.13 |
| FRIOL (SAN XULIAN) | 1 | 655 | 261 | 5.0 | 131 | 52.20 |
| GUIMAREI (SANTA) | 4 | 55 | 17 | 8.7 | 6.32 | 1.95 |

Análise do modelo de asentamento poboacional e avaliación de núcleos propostos

Novembro 2010

| PARROQUIAS | Nº ENTIDADES | POBOACIÓN Hab | VIVIENDAS Nº | EXTENSIÓN Km2 | DENSIDADE POBOACIÓN Hab/Km2 | DENSIDADE VIVENDAS Viv/Km2 |
|-------------------------|--------------|---------------|--------------|---------------|-----------------------------|----------------------------|
| MARÍA) | | | | | | |
| GULDRIZ (SANTIAGO) | 6 | 109 | 42 | 8.7 | 12.52 | 4.82 |
| LAMAS (SANTA MARÍA) | 1 | 56 | 24 | 5.6 | 10.00 | 4.28 |
| LEA (SAN XURXO) | 8 | 124 | 45 | 6.9 | 17.97 | 6.52 |
| MADELOS (SANTA EULALIA) | 5 | 53 | 16 | 1.4 | 37.85 | 11.42 |
| MIRAZ (SANTIAGO) | 6 | 154 | 72 | 12.5 | 12.32 | 5.76 |
| NARLA (SAN PEDRO) | 13 | 251 | 117 | 18.7 | 13.42 | 6.25 |
| NODAR (SAN MAMEDE) | 21 | 286 | 89 | 20.0 | 14.30 | 4.45 |
| OUSA (SAN XULIÁN) | 13 | 166 | 54 | 13.1 | 12.67 | 4.12 |
| PACIO (SANTA MARÍA) | 8 | 138 | 46 | 8.7 | 15.86 | 5.28 |
| PRADO (SAN MARTIÑO) | 10 | 130 | 47 | 7.5 | 17.33 | 6.26 |
| RAMELLE (SANTA MARIA) | 5 | 96 | 35 | 2.5 | 38.40 | 14.00 |
| ROCHA (SAN COSME) | 5 | 111 | 32 | 6.2 | 17.90 | 5.16 |
| ROIMIL (SAN XULIÁN) | 9 | 121 | 54 | 3.1 | 39.03 | 17.41 |
| SAN CIBRAO | 4 | 50 | 24 | 3.7 | 13.51 | 6.48 |
| SEIXÓN (SAN PELAIO) | 7 | 113 | 57 | 6.2 | 18.22 | 9.19 |

Análise do modelo de asentamento poboacional e avaliación de núcleos propostos

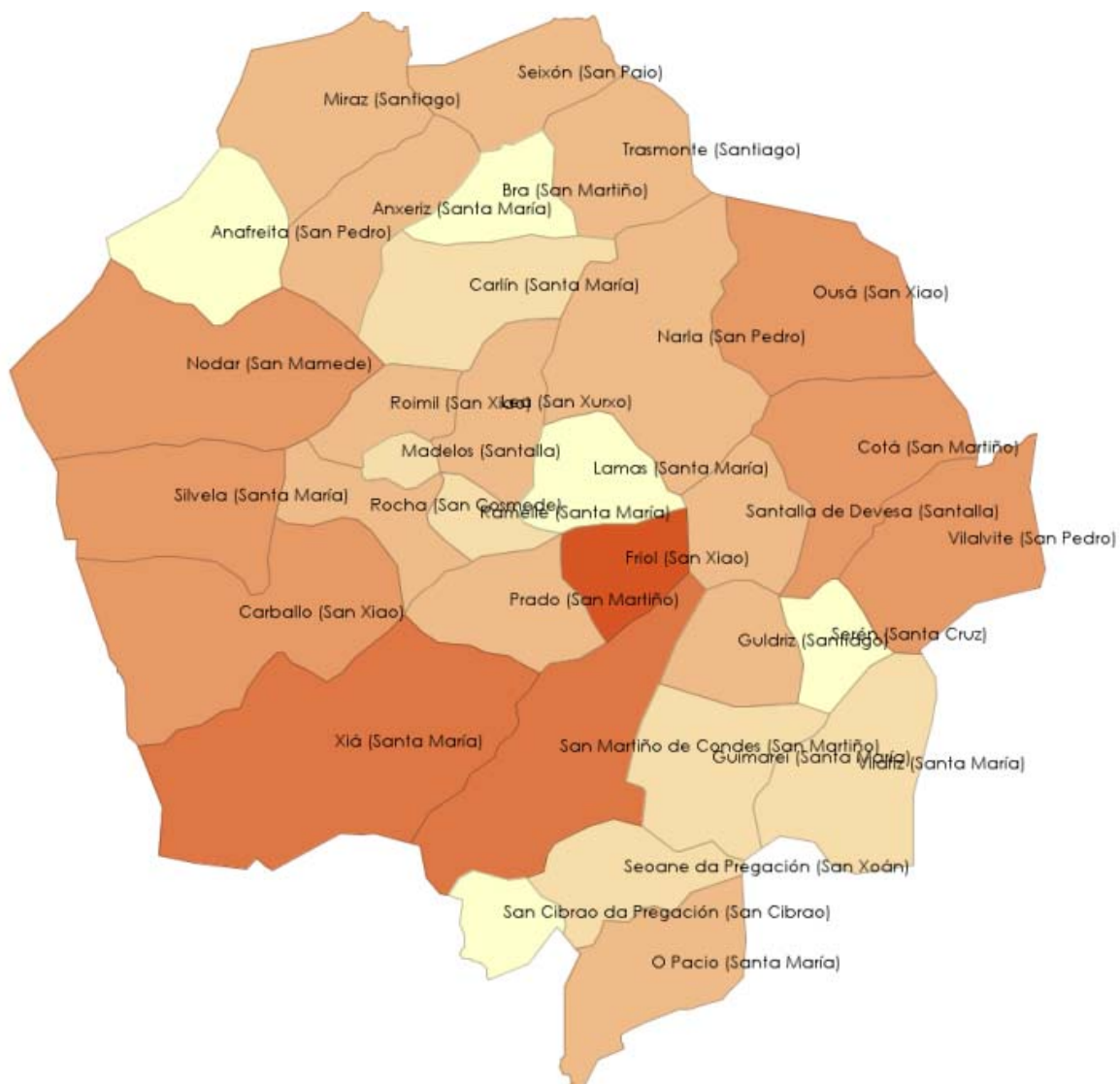
Novembro 2010

| PARROQUIAS | Nº ENTIDADES | POBOACIÓN Hab | VIVIENDAS Nº | EXTENSIÓN Km2 | DENSIDADE POBOACIÓN Hab/Km2 | DENSIDADE VIVIENDAS Viv/Km2 |
|------------------------|--------------|---------------|--------------|---------------|-----------------------------|-----------------------------|
| SEOANE (SAN XOAN) | 5 | 68 | 27 | 6.2 | 10.96 | 4.35 |
| SEREN (SANTA CRUZ) | 3 | 31 | 10 | 3.1 | 10.00 | 3.22 |
| SILVELA (SANTA MARÍA) | 14 | 164 | 58 | 10.6 | 15.47 | 5.47 |
| TRASMONTE (SANTIAGO) | 7 | 96 | 48 | 8.1 | 11.85 | 5.92 |
| VILAFIZ (SANTA MARÍA) | 10 | 80 | 30 | 10.0 | 8.00 | 3.00 |
| VILLALVITE (SAN PEDRO) | 14 | 154 | 76 | 11.2 | 13.75 | 6.78 |
| XIA (SANTA MARÍA) | 36 | 435 | 181 | 25.0 | 17.40 | 7.24 |
| TOTAL MUNICIPIO | 312 | 4.873 | 1705 | 295.1 | 16.51 | 5.77 |

Análise do modelo de asentamento poboacional e avaliación de núcleos propostos

Novembro 2.010

No gráfico adxunto, defínense en cores mais escuras as maiores densidades poboacionais.

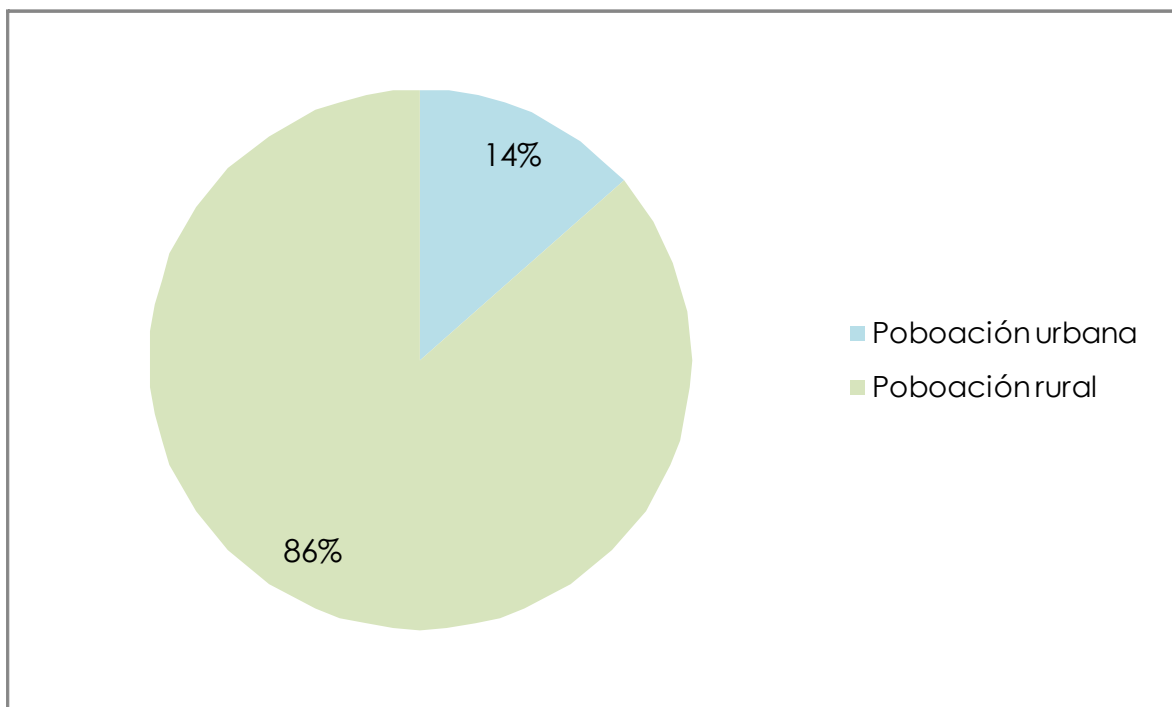


**Análise do modelo de asentamento poboacional e avaliación
de núcleos propostos**

Novembro 2010

2.2.2 A poboación nos asentamentos

A poboación, en termos de efectivos poboacionais, atópase pouco localizada. Cabería destacar unicamente o núcleo urbano de Friol, que aglutina case o 15% da poboación do Concello.



Dentro do medio rural, tan só existen 30 entidades singulares que contén cunha poboación superior a 30 habitantes, o que supón o 35% da poboación do Concello e o 40% da poboación rural.

| INE | POBOACIÓN | Nº HABITANTES |
|--------|----------------|---------------|
| 090100 | FRIOL | 590 |
| 061600 | PARDELLAS (AS) | 128 |
| 150400 | LAXES (AS) | 78 |
| 323800 | XIA | 74 |
| 290200 | CALLE (A) | 73 |
| 160200 | CIMA DE VILA | 71 |
| 070400 | COTA | 62 |
| 311200 | RETORTA (A) | 48 |
| 041500 | PEREIRA (A) | 47 |

Análise do modelo de asentamento poboacional e avaliación de núcleos propostos

Novembro 2.010

| INE | POBOACIÓN | Nº HABITANTES |
|--------|-----------------------|---------------|
| 110300 | GULDRIZ DE ABAIXO | 47 |
| 220200 | CARREGAL (O) | 47 |
| 120100 | LAMAS | 45 |
| 170300 | BIDUEIRO (O) | 43 |
| 200800 | PRADO DE ABAIXO (O) | 43 |
| 062100 | SAN MARTIÑO DE CONDES | 41 |
| 190100 | BURGO DE NEGRAL (O) | 40 |
| 321900 | FREIXIDO (O) | 39 |
| 180700 | MAZCARELLE | 38 |
| 070100 | AGRUÑA | 35 |
| 110400 | GULDRIZ DE ARRIBA | 35 |
| 230600 | GUDIN DE ABAIXO | 35 |
| 230400 | CAMPO DA FEIRA (O) | 34 |
| 161100 | PORREIRA (A) | 33 |
| 281000 | PEDRAMAIOR | 33 |
| 171600 | SAMEDE | 32 |
| 260200 | MUNDIN | 32 |
| 020700 | ROSENDE | 31 |
| 041100 | LAXE (A) | 31 |
| 250400 | SEIXON DE ABAIXO | 31 |
| 161000 | PORTELA (A) | 30 |
| 250200 | CELA | 30 |

As parroquias de Narla, Nodar Cotá ou Guldriz, serían as mais representativas, aínda que cabe destacar como son as cabeceira de parroquia as que manteñen a maior presenza de efectivos poboacionais.

| Parroquia | Número de entidades con mais de 30 | |
|-----------------------|------------------------------------|------------------------|
| | habitantes | Nº total de habitantes |
| ANAFREITA (SAN PEDRO) | 1 | 36 |
| ANXERIZ (SANTA MARIA) | 1 | 34 |
| CARBALLO (SAN XIAO) | 2 | 78 |
| COTÁ (SAN MARTIÑO) | 2 | 98 |
| GULDRIZ (SANTIAGO) | 2 | 86 |
| LAMAS (SANTA MARÍA) | 1 | 43 |
| MIRAZ (SANTIAGO) | 1 | 85 |
| NARLA (SAN PEDRO) | 3 | 153 |

Análise do modelo de asentamento poboacional e avaliación de núcleos propostos

Novembro 2.010

| Parroquia | Número de entidades con mais de 30 | |
|--|------------------------------------|------------------------|
| | habitantes | Nº total de habitantes |
| NODAR (SAN MAMEDE) | 3 | 107 |
| OUSÁ (SAN XIAO) | 1 | 39 |
| PACIO (O) (SANTA MARÍA) | 1 | 36 |
| PRADO (SAN MARTIÑO) | 1 | 46 |
| ROCHA (SAN COSMEDE) | 1 | 51 |
| ROIMIL (SAN XIAO) | 2 | 67 |
| SAN MARTIÑO DE CONDES (SAN MARTIÑO) | 2 | 182 |
| SEIXÓN (SAN PAIO) | 1 | 31 |
| SEOANE DA PREGACIÓN (SAN XOÁN) | 1 | 32 |
| SILVELA (SANTA MARÍA) | 1 | 37 |
| TRASMONTE (SANTIAGO) | 1 | 76 |
| VILALVITE (SAN PEDRO) | 1 | 46 |
| XIÁ (SANTA MARÍA) | 2 | 124 |
| Total general | 31 | 1487 |

2.2.3 Proxeccións demográficas

Segundo o nomenclátor, poderíase definir unha serie de núcleos que en cómputos xeral manteñen unha tendencia positiva en crecemento dos seus efectivos, e outros os que esta a suceder o contrario.

| Nome núcleo | 2008 | Evolución demográfica positiva |
|---------------------------|------|--------------------------------|
| 321600 FOLGAR (O) | 25 | 10 |
| 310700 DONAS (AS) | 7 | 9 |
| 310300 CARBALLAL | 13 | 8 |
| 250400 SEIXON DE ABAIXO | 33 | 7 |
| 230400 CAMPO DA FEIRA (O) | 34 | 6 |
| 220500 REGOELA (A) | 11 | 6 |
| 160700 MONTECELOS | 22 | 5 |
| 150300 FLORIDA (A) | 14 | 5 |
| 080600 SISTO (O) | 23 | 5 |
| 070400 COTA | 58 | 5 |

Análise do modelo de asentamento poboacional e avaliación de núcleos propostos

Novembro 2.010



| Nome núcleo | 2008 | Evolución demográfica positiva |
|-----------------|------|--------------------------------|
| 040400 CARBALLO | 24 | 5 |

2.3 DISTRIBUCIÓN E CARACTERIZACIÓN DOS ASENTAMENTOS

2.3.1 Descrición do Hábitat

O alto número de entidades de poboación dá idea de que a ocupación dos espazos polos asentamentos rurais é moi intensa e case continua. A elevada produtividade agrícola do medio produciu unha intensa ocupación do territorio, existindo unha área agropecuaria o redor de cada núcleo, concéntricamente, nun radio de aproximadamente 500 metros o redor dos asentamentos.

Polo tanto a ocupación máis intensa do espazo se relaciona coa topografía relativamente suave e unha grande extensión de terreo cultivable.

Polo tanto, a maioría dos asentamentos localízanse en sectores de topografía deprimida, e únense entre si a través dunha rede de vias mallada que se intensifica ou se esponxa dependendo da densidade da súa implantación xeográfica, supoñendo esta rede de camiños a base das súas relacións.

O elevado número de núcleos e o seu pequeno tamaño non debe facernos pensar que nos atopamos ante un dos clásicos exemplos de hábitat disperso: cada núcleo pode ser individualizado dos demais aínda que o seu tamaño sexa pequeno, disten pouco entre si e o número de casaríos illados sexa respectable.

A complexidade dos asentamentos de todo o sector a vai incrementada polo número relativamente elevado dos formados por un ou varios barrios; en ocasións iso dificultou a identificación correcta dos distintos lugares, cando se achaba un grupo delas bastante xuntas, correspondendo nalgún caso a aldeas únicas e noutra a entidades polinucleares. A atribución dos distintos grupos de casas a un ou outro lugar é difícil. De tódolos xeitos, a gran maioría das aldeas bi ou polinucleares son moi ou bastante compactas.

Hai casos excepcionais de parroquias formadas por unha soa aldea como é o caso de Santa María de Lamas, ou tres como no caso de Santa Cruz de Seren, aínda que o máis normal é que cada unha agrupe varias entidades, polo xeral máis de 5 ou 6, sendo a media do municipio de 9 entidades singulares por parroquia.

Análise do modelo de asentamento poboacional e avaliación de núcleos propostos

Novembro 2.010

2.3.1 Morfoloxía dos núcleos rurais

O tamaño dos asentamentos é pequeno, existindo moitos formados de 2 a 5 casas, e son relativamente frecuentes os casaríos illados ou os núcleos con algunha casa máis ou menos solta.

É evidente o alto grao de abandono dalgúns destes asentamentos: algúns asentamentos están deshabitados, existen casaríos illados que non teñen Toponimia asociada, e algúns núcleos tiñan en estatísticas máis antigas un número de vivendas algo maior do que posúen na actualidade.

As entidades que se atopan deshabitadas, segundo a estatística oficial, conforman un total de 23, e son as seguintes:

| INE | NOME NÚCLEO |
|-----|-------------|
|-----|-------------|

| | |
|--------|---------------|
| 010700 | PORTOLAMAS |
| 010900 | BRAÑA (A) |
| 030200 | CAFUA (A) |
| 030300 | CAMPOS (OS) |
| 050300 | CABANA (A) |
| 060100 | ABELED0 |
| 061300 | FOXACO |
| 070500 | LAGOUZOS (OS) |
| 160600 | GOLMAR |
| 170700 | CORDA (A) |
| 172300 | PENALBA (A) |
| 260300 | PEDROSO (O) |
| 270200 | CASANOVA (A) |
| 281400 | ESPIÑO (O) |
| 281500 | CAMPELO |
| 290500 | ESTANQUE (O) |
| 290900 | PAZO (O) |
| 300200 | FOLGUEIRA (A) |
| 300700 | REMESIL |
| 320300 | BAGULLA (A) |
| 320900 | CASPARDO |
| 321300 | EIREXE (A) |
| 323900 | FOXO (O) |

En ocasións algúns asentamentos están formados por varios subnúcleos, o que complicou a súa identificación correcta nnaquelas zonas de maior densidade de asentamentos. A dificultade se

Análise do modelo de asentamento poboacional e avaliación de núcleos propostos

Novembro 2.010

basa en atribuír correctamente as agrupacións de vivendas a unha entidade singular ou a unha polinuclear.

De todos modos, o que marca a tónica dominante nos asentamentos é a aldea, xeralmente de pequeno tamaño e estrutura interna variada, con predominio das compactas e moi compactas, mentres que os asentamentos de estrutura laxa son menos frecuentes.



► Entidade
polinuclear
de
morfoloxía
moi laxa:
As Pardellas



► Entidade
mononuclea
r de
morfología
laxa: Arriba.

**Análise do modelo de asentamento poboacional e avaliación
de núcleos propostos**

Novembro 2.010



► Entidades mononucleares
de morfoloxía compacta:
S. Martiño de Condes,



Mundín



Carregal

**Análise do modelo de asentamento poboacional e avaliación
de núcleos propostos**

Novembro 2.010



► Entidades singulares diferenciadas e con aparencia de aldea mononuclear.

Campo da Feira, Currás, Penagateira, Piñeiro, Pazo (Pq. San Xulián de Roimil).



► : Corral dos Paos, Curral dos Mateos, Pardiñeira, Río (Pq. San Pedro de Anafreita)

Análise do modelo de asentamento poboacional e avaliación de núcleos propostos

Novembro 2010

2.3.1.1 *Estrutura do viario*

En moitos casos os núcleos rurais caracterízanse pola dispersión das súas edificacións, polo que é difícil identificar a súa estrutura. A agrupación de edificacións estrutúrase e desenvolve normalmente sobre a base dun ou varios camiños.

Os núcleos do termo municipal maiormente se atopan atravesados por estradas de comunicación, tanto de titularidade Autonómica, Provincial como Local. Moitos dos asentamentos, aínda estando próximos ás estradas principais non todas se desenvolven ao longo delas, senón que manteñen a estrutura interior de rúas orixinaria do núcleo.

O sistema actual do viario dos núcleos redúcese case exclusivamente a estas vías de comunicación e outras complementarias que se foron abrindo ao longo do tempo de acordo con necesidades sobrevidas. Noutros casos o viario intúese polos baldíos entre edificacións máis ou menos aliñadas.

A rede viaria complétase con camiños de ancho irregular e con distinto grao de pavimentación, que xeran nalgúns casos unha aliñación de edificación e/ou intérganse no territorio para dar acceso ás terras ou para formar unha rede de comunicacións municipal.

2.3.2 Usos nos asentamentos.

A caracterización propia dun Concello eminentemente rural, define dous tipos de usos ligados ós asentamentos: o residencial e o agropecuario.

Posteriormente, o desenvolvemento e crecemento do solo urbano de Friol, trae consigo unha centralización doutros tipos de usos, como o comercial e dotacional, así como o industrial, ligado o novo polígono industrial, ubicado a carón do núcleo urbano de Friol.

2.3.2.1 *Uso residencial*

Evidentemente é o uso principal ligado ó asentamento. Ademais é un dato, o número de habitantes e número de vivendas que vainos a definir o sistema de asentamentos rurais que integran o sistema de núcleos do Plan Xeral.

Este uso correspondese na maior parte a unha tipoloxía tradicional de dúas prantas, que vaise substituíndose por vivendas recentes nos núcleos rurais que presentan crecementos poboacionais ou movementos edificatorios. No solo urbano a esta transformación súmase a existencia de tipoloxías edificatorias colectivas, que en xeral supoñen unha baixa porcentaxe do total residencial.

| Censo de vivendas 2001 | Dato | Período | Fonte |
|------------------------|-------|---------|-------|
| Vivendas familiares | 2.182 | 2001 | INE |
| principais | 1.586 | 2001 | INE |
| secundarias | 234 | 2001 | INE |
| baleiras | 362 | 2001 | INE |

A meirande parte das vivendas pertencen ó fogar habitual das familias, aínda que a proximidade ó Concello de Lugo está a aumentar o porcentaxe de vivenda adicada a segunda residencia.

2.3.2.2 *Uso industrial*

O polígono industrial de Friol, localizado a carón do núcleo urbano, ten nestes momentos unha discreta ocupación e demanda. Non obstante, aínda que existe hoxe en día algunha actividade de tipo industrial localizada fora do polígono, esperase que pouco a pouco vaiase trasladando dita actividade ó parque empresarial.

Análise do modelo de asentamento poboacional e avaliación de núcleos propostos

Novembro 2010

2.3.2.3 *Uso agropecuario*

Existen o longo da estrada autonómica unha importante concentración de naves adicadas á cría de galiñas, que non presenta na actualidade nin crecementos de este tipo de explotacións ni novas demandas.

2.3.2.4 *Usos complementarios.*

A proximidade e o pequeno tamaño dos núcleos impide que teñan unha personalidade tan acusada como os doutras zonas onde as distancias entre eles son maiores. Isto fai que en moitos casos sexan exclusivamente residenciais, carecendo de calquera tipo de comercio.

Algúns núcleos contan con tenda de alimentación, bazar e bar, en moitos casos nun único establecemento e xeralmente asociada á vivenda familiar.

2.4 ESPAZOS LIBRES E EQUIPAMENTOS.

Existe unha forte centralidade tanto dos espazos de carácter público como dos equipamentos sobre o solo urbano de Friol.

| | | |
|---------------------------|---------|--------|
| - Club Fluvial | Pública | En uso |
| - Centro cultural | Pública | En uso |
| - Escola Taller | Pública | En uso |
| - Cuartel da Garda Civil | Pública | En uso |
| - Campo de Fútbol | Pública | En uso |
| - Mercado gandeiro | Pública | En uso |
| - Lavadero | Pública | En uso |
| - Casa do Concello | Pública | En uso |
| - Xuzgado de paz | Pública | En uso |
| - Colexo de Primaria | Pública | En uso |
| - Instituto de Secundaria | Pública | En uso |
| - Polideportivo | Pública | En uso |
| - Centro de saúde | Pública | En uso |

Tamén existen as seguintes dotacións privadas:

| | | |
|------------------------|---------|--------|
| - Igrexia de S. Julián | Privada | En uso |
| - Tanatorio | Privada | En uso |
| - Funeraria | Privada | En uso |
| - Gasolinera | Privada | En uso |

Como resultado do desenvolvemento do parque empresarial, se obterán en breve as seguintes parcelas dotacionais:

Análise do modelo de asentamento poboacional e avaliación de núcleos propostos

Novembro 2.010

- Comercial Privada
- Deportivo Pública

Fora del núcleo, en distintos puntos do Concello, se atopan as seguintes dotacións:

- Cemiterio municipal Pública En uso

No medio rural, os equipamentos de carácter público atópanse moi restrinxidos aquelas entidades, cabeza parroquial ou que se atopan preto deles.

Exceptuando aqueles núcleos que se desenvolven xunto a algunha das igrexas parroquiais, na súa gran maioría non chegan a conformar espazos comúns recoñecibles de disfrute colectivo.

Nalgúns casos existen espazos, xeralmente privados, onde se celebran as festas parroquiais.

Noutros existen zonas onde se celebran as feiras e mercados periódicos. É frecuente que as igrexas parroquiais se atopen illadas e son poucos os que teñen algunha edificación destinada a servizos públicos, (xeralmente escolas unitarias abandonadas e lavadoiros).

2.4.1.1 *Servizos urbanísticos.*

Moitos dos núcleos rurais carecen dalgún dos servizos urbanos básicos, como rede de saneamento ou abastecemento de auga.

A totalidade dos núcleos habitados na actualidade contan cos servizos básicos de alumeado público, enerxía, telefonía e recollida de lixo, sendo esta última variable segundo o núcleo en función da periodicidade de recollida.

Os núcleos rurais dispoñen dos seguintes servizos urbanísticos:

- Abastecemento de auga: Normalmente o abastecemento ven solucionado polos propios núcleos que desenvolven o seu sistema de traida de augas. Un número moi baixo de núcleos (Carregal, Froxelle, Casbarreiro, Friol) contan con servizo municipal de abastecemento.
- Saneamento : A grande parte dos núcleos non teñen depuración de augas resolvéndose mediante a creación de fosas sépticas. Tan só contan con depuración e sistema de recollida de augas residuais de tipo municipal, Pardellas, Cotá, Cima de Vila, Iaxes e Friol).

Análise do modelo de asentamento poboacional e avaliación de núcleos propostos

Novembro 2010

- Iluminación pública: Tódolos núcleos habitados dispoñen deste servizo.
- Distribución de enerxía eléctrica: Tódolos núcleos habitados dispoñen deste servizo.
- Telefonía: Tódolos núcleos habitados dispoñen deste servizo.

2.5 CARACTERÍSTICAS DAS CONSTRUCIÓNS TRADICIONAIS

2.5.1 Elementos da unidade residencial-productiva

As actividades tradicionais no municipio, ao igual que noutros da Galicia interior, se caracterizaron secularmente por un uso non intensivo do territorio, o que supuxo unha estratexia de sustentabilidade ambiental e un aproveitamento sostible dos compoñentes da biodiversidade.

Por outra parte a ocupación do home supuxo unha enorme transformación dos hábitats naturais, se ben na actualidade moitas paisaxes agrarias resultantes daquela secular antropización atópanse hoxe tamén en franca regresión. Este feito supón unha perda de endemismos asociados a estes ecosistemas agrosilvopastorales.

A realidade social e demográfica do mundo rural tradicional, baseada en economía de autosuficiencia en lugares e aldeas orixinou a aparición de hábitats seminaturais, xestionados por gandeiros e agricultores mediante prácticas tradicionais que non cambiaron en séculos.

Estamos actualmente a contemplar o declive xeneralizado destas actividades dada a perda de renda e a falta de expectativas no mundo rural galego, especialmente no interior. O abandono do campo e das explotacións que antes eran mantenedoras destes sistemas antropógenos supón un efecto negativo no mantemento da biodiversidade.

A elevada dispersión demográfica, o elevado custo de infraestruturas, o inadecuado dimensionamento das explotacións, ou as especiais características da propiedade comunal, con miles de Ha abandonadas a calquera tipo de explotación son as causas evidentes do empobrecemento da vida rural e do abandono do campo.

Cabe sinalar que os usos tradicionais forman parte do patrimonio cultural dun pobo. Por este motivo, deben poñer en marcha plans e programas que incentiven estas actividades e que paralelamente fomenten a subsistencia das poboacións rurais e o mantemento dos sistemas agrarios tradicionais.

2.5.2 Edificacións residenciais

Os núcleos rurais caracterízanse por un parque residencial constituído por edificacións antigas construídas na súa maioría antes da 1ª metade do século XX.

Estas construcións responden a unha tipoloxía rural, e están perfectamente adaptadas ás condicións do ámbito no que se sitúan: clima, chan, topografía,...Son case exclusivamente residenciais, habitadas en por unha única familia, na que poden convivir varias xeracións.

Complementáanse con outras construcións auxiliares vinculadas á actividade agropecuaria da maioría da poboación e están rodeadas de hortos, prados, e nalgúns casos pequenos xardíns.

Estas edificacións van xurdindo nas parcelas ao longo do tempo, en función de necesidades sobrevidas, implantándose de forma aparentemente anárquica en torno á era e esta desorde confire a estes conxuntos un especial encanto.

Lamentablemente, os limitados recursos económicos do campesiño galego xunto co seu sentido práctico, fomentaron a degradación estética destes conxuntos ao proliferar construcións auxiliares de bloque de formigón ou ladrillo sen revestir, cubertas de fibrocemento, etc.

Achégase a continuación unha breve descrición das características das edificacións e construcións existentes nos núcleos rurais (alturas, materiais, tipoloxías, criterios compositivos, etc.):

Xeralmente están constituídas por edificacións illadas dunha ou dúas alturas, de planta xeralmente cadrada.

Están construídas a base de muros de cachotaría de laxas de lousa, estrutura horizontal e de cuberta de madeira e carpintarías de madeira pintada.

As cubertas adoitan ser a catro augas con pendente en torno ao 40%. Como material de cobertura emprégase a lousa irregular de lousa.

As cubertas adoitan rematarse en aleiro de madeira, de xenerosas dimensións, aínda que existen algunhas con cornixas de laxas de lousa enfoscadas.

Os acabados exteriores adoitan ser a base pedra vista aínda que tamén se usan recibos e pintura.

Compositivamente predominan os muros sobre os ocos, que adoitan ser rectangulares tipo ventá,

Análise do modelo de asentamento poboacional e avaliación de núcleos propostos

Novembro 2.010

de alto algo maior que o ancho e coincidentes en eixes verticais, aínda que adoitan abrirse en función das necesidades de luz e ventilación do interior sen ter en conta a composición exterior. En planta primeira poden aparecer balcóns e solainas, xeralmente en orientación sueste.

En ocasións estas edificacións alternan con outras entre medianeiras, normalmente dunha ou dúas plantas e frontes en torno a 10 m. Nestes casos as cubertas son a dúas augas, verquendo cara a as fachadas e as características construtivas son as mesmas que no caso das edificacións illadas.



► Penalonga (San Pedro de Villalvite)



► Santa
Cruz de
Serén

2.5.2.1 Edificacións auxiliares

As edificacións residenciais adoitan ter construcións auxiliares pegadas ou illadas, tales como alpendres, cortes, palleiros, hórreos, etc.

Abundan as edificacións tradicionais, construídas a base de muros de cachotaría de laxes de lousa, estrutura horizontal e de cuberta de madeira e carpintarías de madeira pintada.

Adoitan ser de planta rectangular, con cuberta a dúas augas e acabados de pedra vista.

Os novos cortes construíronse nas proximidades dos núcleos e ás veces no seu interior. Adoitan ser naves rectangulares de bloque visto con cubertas de fibrocemento gris, a dúas augas.

Peche de parcelas.

Normalmente as parcelas delimitáanse por medio de "chantos" (laxes de lousa fincadas) de altura total inferior a un metro.

Tamén existen muros da mesma altura, construídos a base de laxes de lousa colocadas a óso e que

Análise do modelo de asentamento poboacional e avaliación de núcleos propostos

Novembro 2.010

nalgúns casos chegan a alcanzar alturas superiores aos dous metros.

En moitos casos os peches son liñas imaxinarias definidas por medio de marcos, árbores, etc. e noutros son os propios accidentes xeográficos os que os definen (ríos, estradas,...)

2.6 OS NÚCLEOS RURAIS NO PLANEAMENTO VIXENTE

O Instrumento urbanístico vixente na actualidade é unha Modificación das NSP, aprobado o 19 de setembro de 1990. Nel establécese unha serie de categorías de chan non urbanizable asignando a cada unha delas a súa definición, ámbito, normas de uso, normas de volume, así como as condicións hixiénicas e estéticas xerais.

O sistema de núcleos realizados nestas Normas recolle un total de 218 entidades singulares de poboación correspondentes ós núcleos rurais, e un correspondente ó solo urbano de Friol.

O sistema de asentamentos xustifícase de xeito moi somero na Memoria das Normas Subsidiarias, posto que é un documento que data do ano 1990.

Se propoñen dous tipos de clasificación acorde co sistema de núcleos:

- Núcleos rurais tradicionais (NRT).
- Núcleos de recente formación (NRF).

Determinase que non existen en Friol ningún núcleo pertencente a esta última clase de solo.

As variables que determinan o sistema de núcleos segundo as Normas son:

- número de habitantes
- Número de vivendas
- Superficie e densidade

Pero non se xustifica na Normativa o valor, e cando se recolle nalgún cadro de síntese, os datos non se adecúan ó reflexado nas estatísticas do INE (vivendas tradicionais, etc...). Polo que non queda claro a selección das entidades poboacionais que constitúen o sistema de núcleos poboacionais.

3. DESCRICIÓN E AVALIACIÓN DO SISTEMA DE NÚCLEOS

3.1 ESTRUTURA E MODELO TERRITORIAL

3.1.1 Conclusións derivadas do estudio do modelo de asentamentos

Con anterioridade a poder establecer un modelo territorial e sistema de núcleos poboacionais, partírase do estudio da estrutura de asentamentos existentes no territorio.

Os principais factores a ter en conta foron definidos no modelo de asentamento poboacional (habitantes, vivendas, normativa vixente...), polo que os condicionantes e a problemática a resolver, pódese resumir nas seguintes conclusións:

- Grande ocupación do territorio, cun elevado número de asentamentos, 302 segundo o nomenclátor oficial, de tamaño pequeno a moi pequeno e estrutura en xeral compacta.
- A toponimia oficial de Galicia distingue un número superior de topónimos, un total de 339. Que conforman barrios asociados a unha entidade singular do Nomenclátor.
- Existencia casaríos illados, a maior ou menor distancia das aldeas que salpican o espazo con homoxeneidade relativa.
- A grande maioría dos núcleos rurais carecen dalgún dos servizos urbanos básicos e colectivos, como rede de saneamento ou abastecemento de auga, realizándose estes por pequenas e inadecuadas instalacións privadas que agrupan varios veciños.
- Demanda de solo vencellada á proximidade á Lugo (mais intensa cara ó Este do Concello).
- As agrupacións de edificacións son case exclusivamente residenciais, exceptuando aqueles núcleos, cabeceira de parroquia, que se desenvolven xunto a algunha das igrexas parroquiais, xa que en contadas ocasións estas se localizan illadas.
- Algunhas aldeas contan con bar, asociado á vivenda familiar, e son 17 as parroquias que posúen edificación destinada a servizos públicos ou sociais, a maioría delas adaptacións do antigo local escolar.
- Asociados ás aldeas existen elementos ou construcións de grande valor histórico ou paisaxístico, como os castros, medorras, etc., que engaden un singular atractivo aos enclaves rurais.
- Existencia dunha normativa de planeamento, que identifica un sistema de núcleos

Análise do modelo de asentamento poboacional e avaliación de núcleos propostos

Novembro 2.010

formados por un total de 218 entidades poboacionais.

Polo tanto os obxetivos para acadar un sistema de núcleos rurais serán os seguintes:

- Identificar os asentamentos que conformarán o sistema de núcleos rurais do Plan Xeral.
- Mellorala mobilidade e accesibilidade dada a dispersión d poboación e extensión do Concello.
- Reparto equitativo no territorio dos sistema de equipamentos e dotacións, garantindo o seu acceso.
- Artellar o sistema público de dotacións e principalmente de espazos libre, mediante unha rede viaria de tipo peonil ou bicicarrís.
- Mellora de infraestruturas urbanísticas básicas no Concello, abastecemento e saneamento, dada a insuficiencia que presentan algunha delas, para o sistema de núcleos rurais proposto polo Concello.
- Mellorar o medio ambiente fluvial, mediante a súa posta en valor (espazos libres) e protección (servizos urbanísticos adecuados e boas prácticas de manexo agrícola).
- Protección dos núcleos rurais de especial valor e interese etnográfico e arquitectónico.

3.1.2 Proposta do modelo territorial

O modelo de estrutura territorial ven definido no anteproxecto de planeamento. Se basa nas anteriores premisas e terá ademais en conta os seguintes criterios:

- Identificación e delimitación do solo urbano de Friol segundo o establecido no art.11 da LOUGA.
- Definición dun correcto sistema de asentamentos.
- Aplicación da lexislación sectorial.
- Protección dos elementos sensibles á degradación.
- Equilibrio territorial.
- Posta en valor dos elementos protexidos.

Análise do modelo de asentamento poboacional e avaliación de núcleos propostos

Novembro 2.010

3.1.4 Identificación do sistema de núcleos

Partirase da segregación en primeiro caso do medio rural e urbano, identificando aqueles asentamentos que cumpran cos criterios recollidos no art.11. da LOUGA.

3.1.4.1 *Proposta do solo urbano*

Segundo o establecido no art.11. da LOUGA, existe na entidade singular de Friol, un asentamento de carácter urbano, por definirse nel unha malla urbana que cumpre cos seguintes requisitos:

- a) Contan con acceso rodado público e cos servizos de abastecemento de auga, evacuación de augas residuais e subministración de enerxía eléctrica, proporcionados mediante as correspondentes redes públicas con características adecuadas para servir á edificación existente e á permitida polo plan.

Para estes efectos, os servizos construídos para a conexión dun sector de solo urbanizable, as estradas e as vías da concentración parcelaria non servirán de soporte para a clasificación como urbanos dos terreos adxacentes, agás cando estean integrados na malla urbana.

Xa nas Normas vixentes recollíase o solo urbano de Friol., polo que será revisado o seu perímetro dacordo co contemplado en dito artigo.

3.1.4.2 *Proposta de identificación de núcleos rurais.*

Para identificar e determinar as entidades de poboación existentes no concello que forman Núcleo Rural, partirase dos criterios establecidos na Lei 9/2002 de 30 de decembro de Ordenación Urbanística e Protección do Medio Rural de Galicia no artigo 13 no que expón que constituirán solo de núcleo rural as áreas do territorio que serven de soporte a un asentamento tradicional de poboación singularizado, identificable e diferenciado administrativamente nos censos e padróns oficiais, que o plan xeral defina e delimite como tales tendo en conta, polo menos, a súa inclusión como tal ou na da súa área de influencia en plans anteriores, o número de edificacións, a densidade de vivendas, o seu grao de consolidación pola edificación e, de ser o caso, a tipoloxía histórico - tradicional da súa armazón e das edificacións existentes nel.

Partindo destes criterios obsérvase que a maioría das entidades de poboación do concello posúen

Análise do modelo de asentamento poboacional e avaliación de núcleos propostos

Novembro 2.010

as características enumeradas.

Para establecer la delimitación dos ámbitos dos núcleos rurais analizáronse as seguintes variables:

- **Topónimo** diferenciado.
- **Número de vivendas**, diferenciando as tradicionais e as recentes, considerándose que unha agrupación de alomenos tres vivendas terá a condición de asentamento poboacional e delimitarase como núcleo rural a efectos urbanísticos no presente Plan Xeral. Tamén incluírse aqueles topónimos que cumpran as condición do núcleos rurais (vivendas a unha distancia inferior de 50 metros entre sí e que cumpran os parámetros de consolidación) e a suma das súas vivendas sexa igual ou maior de tres.
- *Para a análise das edificacións tradicionais establécese como criterio que a edificación tradicional será aquela construída con anterioridade ó ano 1950, a gran maioría dos núcleos practicamente non presentan edificacións recentes, posteriores ó ano 1950, xa que se trata de núcleos practicamente abandonados, menos aqueles que están sufrindo un proceso de rehabilitación, que pola súa situación de incomunicación practicamente non viron alterada a súa situación urbanística. Na actualidade a presión do turismo pode provocar a alteración daquelas tipoloxías tradicionais que ata a actualidade se atopan ben conservadas.*
- Existan **relacións propias da vida comunitaria**
- O sistema de núcleos recollidos no **Plan vixente** (as Normas Subsidiarias), tal e como se detalla no apartado de planeamento vixente, recolle unha serie de núcleos no seu sistema de asentamentos, contando cuns criterios que non se atopan debidamente xustificadas, nin acordos cas directrices de ordenación actuais, polo que non serán tidas en conta para a nova proposta, aínda que sí son válidos para entender a ordenación sobrevenida na actualidade

Con todos estes criterios, seleccionárase unha relación de entidades singulares pertencentes ó Nomenclátor para ser integradas no sistema de asentamentos propostos polo Plan Xeral.

Para a delimitación e clasificación do solo, tanto de núcleo rural histórico tradicional como común, terase en conta, ademais de tratar de recoller no seu perímetro a totalidade d vivendas, o

Análise do modelo de asentamento poboacional e avaliación de núcleos propostos

Novembro 2010

cumprimento, segundo o art.13 da LOUGA do grado de consolidación.

- Consolidación pola edificación, segundo sexa núcleo común ou tradicional
 - *Núcleo rural histórico tradicional: As entidades de poboación delimitadas como núcleo rural histórico tradicional posúen mais dun 50% de consolidación pola edificación, segundo a ordenación proposta e segundo o requerido no artigo 13.3.a). Para elo se superficie a área ocupada en planta das construcións existentes, e calculase a máxima superficie que pode ocuparse no núcleo segundo a ordenación proposta (0,4 m²/m²) sobre a superficie de parcelas. O cociente entre ambos valores determina o grado de consolidación.*
 - *Núcleo rural común: As entidades de poboación delimitadas como núcleo rural común segundo o requerido no artigo 13.3.b), o ámbito delimitado deberá presentar un grao de consolidación pola edificación, dacordo coa ordenación urbanística que para el se prevexa no plan, igual ou superior a un terzo da súa superficie. Para ditos ámbitos, xurdidos a partir de novas edificacións, que non poden ser incluídas no anterior tipo de núcleo, prevese unha ocupación inferior na ordenación proposta de 0,2 m²/m², posto que a parcela media nos novos asentamentos é moito superior ós dos asentamentos tradicionais.*

Achégase a continuación a relación de núcleos rurais recollidos polo Nomenclátor. Na táboa adxunta, ademais integran o sistema de asentamentos propostos polo Plan Xeral no ámbito territorial do municipio:

| CODIGO | POBOACION | PARROQUIA | DELIMITADO PLAN VIXENTE | DELIMITACIÓN NO PRESENTE PXOM | VIVIENDAS INE | HABITANTES |
|--------|--------------|-------------------------------------|-------------------------------|-------------------------------------|------------------|------------|
| 1 | ABELAIRA (A) | SEIXON (SAN PAIO) | Sí | Sí | 3 | 17 |
| 2 | ABELED0 | SAN MARTIÑO DE CONDES (SAN MARTIÑO) | No | No | 1 | 0 |

Análise do modelo de asentamento poboacional e avaliación de núcleos propostos

Novembro 2.010

| CODIGO | POBOACION | PARROQUIA | DELIMITADO PLAN VIXENTE | DELIMITACIÓN NO PRESENTE PXOM | VIVIENDAS INE | HABITANTES |
|--------|------------------------|---|-------------------------------|-------------------------------------|------------------|------------|
| 3 | ABELED0 (O) | XIÁ (SANTA MARÍA) | No | Sí | 3 | 2 |
| 4 | ABELLEIRA (A) | GULDRIZ (SANTIAGO) | No | No | 1 | 4 |
| 5 | ABRIGUEIRO (O) | GUIMAREI (SANTA MARÍA) | Sí | No | 2 | 3 |
| 6 | ACEVEDO | VILAFIZ (SANTA MARÍA) | No | No | 1 | 4 |
| 7 | ACIVEIRO (O) | SAN MARTIÑO DE CONDES (SAN MARTIÑO) | Sí | No | 1 | 8 |
| 8 | AGRUÑÁ | COTÁ (SAN MARTIÑO) | Sí | Sí | 24 | 39 |
| 9 | ALBEIRO (O) | CARBALLO (SAN XIAO) | No | Sí | 11 | 22 |
| 10 | ALDEA DE ARRIBA (A) | NODAR (SAN MAMEDE) | No | No | 3 | 3 |
| 11 | ALTO (O) | ROCHA (SAN COSMEDE) | Sí | No | 2 | 5 |
| 12 | ALZADA (A) | ROIMIL (SAN XIAO) | Sí | Sí | 2 | 3 |
| 13 | ANXERIZ | ANXERIZ (SANTA MARIA) | Sí | Sí | 20 | 16 |
| 14 | ARGÁ DE ABAIXO (A) | CARLÍN (SANTA MARÍA) | No | Sí | 5 | 9 |
| 15 | ARGÁ DE ARRIBA (A) | CARLÍN (SANTA MARÍA) | Sí | No | 2 | 4 |

**Análise do modelo de asentamento poboacional e avaliación
de núcleos propostos**

Novembro 2.010

| CODIGO | POBOACION | PARROQUIA | DELIMITADO PLAN VIXENTE | DELIMITACIÓN NO PRESENTE PXOM | VIVIENDAS INE | HABITANTES |
|--------|---------------|---|-------------------------------|-------------------------------------|------------------|------------|
| 16 | ARRIBA | SAN MARTIÑO DE CONDES (SAN MARTIÑO) | Sí | Sí | 5 | 23 |
| 17 | ARXEREI | SAN MARTIÑO DE CONDES (SAN MARTIÑO) | Sí | Sí | 5 | 6 |
| 18 | ASCARIZ | XIÁ (SANTA MARÍA) | Sí | Sí | 6 | 13 |
| 19 | BAGULLA (A) | XIÁ (SANTA MARÍA) | No | No | 1 | 0 |
| 20 | BARALLOBRE | CARBALLO (SAN XIAO) | Sí | No | 4 | 8 |
| 21 | BARAXEIRO (O) | ANAFREITA (SAN PEDRO) | No | No | 1 | 3 |
| 22 | BARGO (O) | NODAR (SAN MAMEDE) | No | No | 1 | 1 |
| 23 | BEDÚS | VILALVITE (SAN PEDRO) | Sí | Sí | 7 | 18 |
| 24 | BERNADAL | CARBALLO (SAN XIAO) | No | No | 1 | 2 |
| 25 | BERTAMIL | XIÁ (SANTA MARÍA) | Sí | Sí | 5 | 9 |
| 26 | BIDUEIRO (O) | NODAR (SAN MAMEDE) | Sí | Sí | 10 | 44 |
| 27 | BOLETA (A) | GULDRIZ (SANTIAGO) | Sí | Sí | 1 | 7 |
| 28 | BOUZABOIA (A) | TRASMONTE | Sí | No | 1 | 2 |

**Análise do modelo de asentamento poboacional e avaliación
de núcleos propostos**

Novembro 2.010

| CODIGO | POBOACION | PARROQUIA | DELIMITADO PLAN VIXENTE | DELIMITACIÓN NO PRESENTE PXOM | VIVIENDAS INE | HABITANTES |
|--------|------------------------|---|-------------------------------|-------------------------------------|------------------|------------|
| | | (SANTIAGO) | | | | |
| 29 | BRA | BRA (SAN MARTIÑO) | Sí | Sí | 10 | 11 |
| 30 | BRAÑA (A) | ANAFREITA (SAN PEDRO) | No | No | 1 | 0 |
| 31 | BULLO (O) | ROIMIL (SAN XIAO) | No | No | 1 | 1 |
| 32 | BURGO DE NEGRAL (O) | PACIO (O) (SANTA MARÍA) | Sí | Sí | 11 | 36 |
| 33 | BUSTELO | SAN MARTIÑO DE CONDES (SAN MARTIÑO) | Sí | No | 1 | 3 |
| 34 | BUSTO | SILVELA (SANTA MARÍA) | Sí | No | 4 | 17 |
| 35 | BUXÁN | ROIMIL (SAN XIAO) | No | No | 2 | 3 |
| 37 | CABANA (A) | CARLÍN (SANTA MARÍA) | No | No | 2 | 0 |
| 36 | CABANA (A) | NODAR (SAN MAMEDE) | Sí | Sí | 10 | 32 |
| 38 | CABEZA DE VACA | NARLA (SAN PEDRO) | Sí | No | 2 | 3 |
| 39 | CAFÚA (A) | BRA (SAN MARTIÑO) | No | No | 1 | 0 |
| 40 | CALLE (A) | TRASMONTE (SANTIAGO) | Sí | Sí | 39 | 76 |
| 41 | CAMOIRAS (AS) | VILALVITE (SAN | Sí | Sí | 7 | 10 |

**Análise do modelo de asentamento poboacional e avaliación
de núcleos propostos**

Novembro 2.010

| CODIGO | POBOACION | PARROQUIA | DELIMITADO PLAN VIXENTE | DELIMITACIÓN NO PRESENTE PXOM | VIVIENDAS INE | HABITANTES |
|--------|-----------------------|---|-------------------------------|-------------------------------------|------------------|------------|
| | | PEDRO) | | | | |
| 42 | CAMPELO | SILVELA (SANTA MARÍA) | No | No | | 0 |
| 43 | CAMPO (O) | OUSÁ (SAN XIAO) | Sí | Sí | 7 | 15 |
| 44 | CAMPO DA FEIRA (O) | GUMAREI (SANTA MARÍA) | Sí | Sí | 5 | 9 |
| 45 | CAMPO DA FEIRA (O) | ROIMIL (SAN XIAO) | No | Sí | 13 | 35 |
| 46 | CAMPOS (OS) | BRA (SAN MARTIÑO) | Sí | Sí | 2 | 1 |
| 47 | CAMPOSA (A) | BRA (SAN MARTIÑO) | No | No | 3 | 6 |
| 48 | CANCELA (A) | SAN MARTIÑO DE CONDES (SAN MARTIÑO) | Sí | Sí | 7 | 13 |
| 49 | CANGO (O) | SILVELA (SANTA MARÍA) | No | No | 1 | 2 |
| 50 | CARBALLAL | VILALVITE (SAN PEDRO) | Sí | Sí | 1 | 12 |
| 51 | CARBALLEIRA (A) | XIÁ (SANTA MARÍA) | Sí | Sí | 6 | 16 |
| 52 | CARBALLO | CARBALLO (SAN XIAO) | Sí | Sí | 10 | 22 |
| 53 | CARBALLO DO VENTO | NODAR (SAN MAMEDE) | No | No | 1 | 3 |
| 54 | CARBALLOSA | ANAFREITA (SAN | No | No | 1 | 1 |

**Análise do modelo de asentamento poboacional e avaliación
de núcleos propostos**

Novembro 2.010

| CODIGO | POBOACION | PARROQUIA | DELIMITADO PLAN VIXENTE | DELIMITACIÓN NO PRESENTE PXOM | VIVIENDAS INE | HABITANTES |
|--------|------------------------|----------------------------|-------------------------------|-------------------------------------|------------------|------------|
| | (A) | PEDRO) | | | | |
| 55 | CARBALLOSO | NODAR (SAN MAMEDE) | Sí | No | 4 | 15 |
| 56 | CARLÍN | CARLÍN (SANTA MARÍA) | Sí | Sí | 8 | 15 |
| 57 | CARREGAL (O) | ROCHA (SAN COSMEDE) | Sí | Sí | 17 | 51 |
| 58 | CARRELOS (OS) | SILVELA (SANTA MARÍA) | Sí | Sí | 6 | 17 |
| 59 | CASA DE PARGA (A) | OUSÁ (SAN XIAO) | Sí | No | 1 | 3 |
| 60 | CASA DO PAZO (A) | OUSÁ (SAN XIAO) | No | No | 1 | 1 |
| 61 | CASANOVA (A) | PACIO (O) (SANTA MARÍA) | No | No | 1 | 5 |
| 62 | CASANOVA (A) | PRADO (SAN MARTIÑO) | Sí | Sí | 3 | 11 |
| 63 | CASANOVA (A) | ROCHA (SAN COSMEDE) | Sí | Sí | 4 | 21 |
| 64 | CASANOVA (A) | SERÉN (SANTA CRUZ) | Sí | Sí | 1 | 0 |
| 65 | CASANOVA (A) | XIÁ (SANTA MARÍA) | Sí | Sí | 7 | 4 |
| 66 | CASANTALLA | XIÁ (SANTA MARÍA) | No | No | 1 | 5 |
| 67 | CASAS DE COVAS (AS) | SANTALLA DE DEVESA | Sí | Sí | 4 | 6 |

**Análise do modelo de asentamento poboacional e avaliación
de núcleos propostos**

Novembro 2.010

| CODIGO | POBOACION | PARROQUIA | DELIMITADO PLAN VIXENTE | DELIMITACIÓN NO PRESENTE PXOM | VIVIENDAS INE | HABITANTES |
|--------|------------------------------|---|-------------------------------|-------------------------------------|------------------|------------|
| | | (SANTALLA) | | | | |
| 68 | CASAS DO CEGO (AS) | SANTALLA DE DEVESA (SANTALLA) | No | No | 1 | 0 |
| 69 | CASAS DO MONTE (AS) | SAN MARTIÑO DE CONDES (SAN MARTIÑO) | Sí | No | 1 | 2 |
| 70 | CASAS DOS GALIÑEIROS (AS) | LEA (SAN XURXO) | No | Sí | 4 | 19 |
| 71 | CASBARREIRO | RAMELLE (SANTA MARIA) | Sí | Sí | 11 | 21 |
| 72 | CASCANCELA | LEA (SAN XURXO) | No | Sí | 1 | 4 |
| 73 | CASFERRO | XIÁ (SANTA MARÍA) | Sí | No | 7 | 7 |
| 74 | CASPARDO | XIÁ (SANTA MARÍA) | Sí | No | 2 | 1 |
| 75 | CASTORRES | XIÁ (SANTA MARÍA) | No | No | 2 | 5 |
| 76 | CASTRO (O) | SAN MARTIÑO DE CONDES (SAN MARTIÑO) | Sí | Sí | 5 | 12 |
| 77 | CASTRODÁ | VILALVITE (SAN PEDRO) | Sí | Sí | 5 | 7 |
| 78 | CASTRONELA (A) | XIÁ (SANTA MARÍA) | Sí | No | 2 | 10 |

**Análise do modelo de asentamento poboacional e avaliación
de núcleos propostos**

Novembro 2.010

| CODIGO | POBOACION | PARROQUIA | DELIMITADO PLAN VIXENTE | DELIMITACIÓN NO PRESENTE PXOM | VIVIENDAS INE | HABITANTES |
|--------|--------------|--------------------------|-------------------------------|-------------------------------------|------------------|------------|
| 79 | CELA | SEIXÓN (SAN PAIO) | Sí | Sí | 18 | 31 |
| 80 | CERDEIRA (A) | NODAR (SAN MAMEDE) | Sí | No | 2 | 10 |
| 81 | CERRACÍN | VILALVITE (SAN PEDRO) | Sí | Sí | 5 | 15 |
| 82 | CHAO (O) | NARLA (SAN PEDRO) | Sí | Sí | | 0 |
| 83 | CIBREIRO (O) | SILVELA (SANTA MARÍA) | Sí | Sí | 6 | 12 |
| 84 | CIMA DE VILA | NARLA (SAN PEDRO) | Sí | Sí | 42 | 84 |
| 85 | COÍDO | COTÁ (SAN MARTIÑO) | Sí | No | 2 | 10 |
| 86 | CORDA (A) | NODAR (SAN MAMEDE) | Sí | No | 3 | 0 |
| 87 | CÓRNEAS | MADELOS (SANTALLA) | Sí | Sí | 2 | 14 |
| 88 | CORRA | VILALVITE (SAN PEDRO) | No | No | 1 | 2 |
| 89 | CORTELLA (A) | CARBALLO (SAN XIAO) | Sí | No | 0 | 2 |
| 90 | CORTEPORCOS | SILVELA (SANTA MARÍA) | Sí | Sí | 6 | 14 |
| 91 | CORVEIROS | MIRAZ (SANTIAGO) | No | No | 4 | 5 |
| 92 | COSTA (A) | PRADO (SAN | Sí | Sí | 4 | 9 |

**Análise do modelo de asentamento poboacional e avaliación
de núcleos propostos**

Novembro 2.010

| CODIGO | POBOACION | PARROQUIA | DELIMITADO PLAN VIXENTE | DELIMITACIÓN NO PRESENTE PXOM | VIVIENDAS INE | HABITANTES |
|--------|--------------------------|-------------------------------------|-------------------------------|-------------------------------------|------------------|------------|
| | | MARTIÑO) | | | | |
| 93 | COTÁ | COTÁ (SAN MARTIÑO) | Sí | Sí | 38 | 59 |
| 94 | COTO (O) | ANXERIZ (SANTA MARIA) | Sí | No | 3 | 9 |
| 95 | COTÓN (O) | MADELOS (SANTALLA) | No | Sí | 3 | 2 |
| 96 | COVARIZA (A) | SILVELA (SANTA MARÍA) | No | No | 4 | 11 |
| 97 | CUÍÑA | ANXERIZ (SANTA MARIA) | Sí | No | 3 | 3 |
| 98 | CURRAL DE ABAIXO (O) | LEA (SAN XURXO) | Sí | Sí | 6 | 8 |
| 99 | CURRAL DE ABAIXO (O) | SANTALLA DE DEVESA (SANTALLA) | Sí | Sí | 17 | 5 |
| 100 | CURRAL DE ARRIBA (O) | LEA (SAN XURXO) | Sí | Sí | 9 | 15 |
| 101 | CURRAL DOS MATEOS (O) | ANAFREITA (SAN PEDRO) | Sí | Sí | 3 | 7 |
| 102 | CURRAL DOS PAOS (O) | ANAFREITA (SAN PEDRO) | Sí | Sí | 4 | 6 |
| 103 | CURRÁS | CARBALLO (SAN XIAO) | No | No | 1 | 4 |
| 104 | CURRÁS | ROIMIL (SAN XIAO) | Sí | Sí | 4 | 10 |
| 105 | CURRÁS | XIÁ (SANTA | Sí | No | 2 | 6 |

**Análise do modelo de asentamento poboacional e avaliación
de núcleos propostos**

Novembro 2.010

| CODIGO | POBOACION | PARROQUIA | DELIMITADO PLAN VIXENTE | DELIMITACIÓN NO PRESENTE PXOM | VIVIENDAS INE | HABITANTES |
|--------|-----------------|-------------------------------------|-------------------------------|-------------------------------------|------------------|------------|
| | | MARÍA) | | | | |
| 106 | DEVESA (A) | ANAFREITA (SAN PEDRO) | Sí | No | 3 | 8 |
| 107 | DEVESA (A) | PRADO (SAN MARTIÑO) | Sí | Sí | 2 | 7 |
| 108 | DEVESA (A) | SAN MARTIÑO DE CONDES (SAN MARTIÑO) | No | No | 1 | 2 |
| 109 | DONAS (AS) | VILALVITE (SAN PEDRO) | Sí | Sí | 3 | 5 |
| 110 | EIREXE (A) | NARLA (SAN PEDRO) | Sí | Sí | 8 | 26 |
| 111 | EIREXE (A) | SILVELA (SANTA MARÍA) | No | No | 2 | 2 |
| 112 | EIREXE (A) | XIÁ (SANTA MARÍA) | No | Sí | 1 | 0 |
| 113 | EMPALME (O) | PRADO (SAN MARTIÑO) | Sí | Sí | 4 | 6 |
| 114 | ENXEITO (O) | XIÁ (SANTA MARÍA) | Sí | Sí | 5 | 13 |
| 115 | ESCARAVELLA (A) | SEOANE DA PREGACIÓN (SAN XOÁN) | No | No | 2 | 2 |
| 116 | ESCORIAL (O) | XIÁ (SANTA MARÍA) | Sí | No | 2 | 2 |
| 117 | ESPIÑEIRA (A) | NARLA (SAN PEDRO) | Sí | No | 1 | 3 |

Análise do modelo de asentamento poboacional e avaliación de núcleos propostos

Novembro 2.010

| CODIGO | POBOACION | PARROQUIA | DELIMITADO PLAN VIXENTE | DELIMITACIÓN NO PRESENTE PXOM | VIVIENDAS INE | HABITANTES |
|--------|---------------------|--|-------------------------------|-------------------------------------|------------------|------------|
| 118 | ESPIÑO (O) | SILVELA (SANTA MARÍA) | Sí | No | 1 | 0 |
| 119 | ESTANQUE (O) | TRASMONTE (SANTIAGO) | No | No | 1 | 0 |
| 120 | FERREIRA | ANXERIZ (SANTA MARIA) | Sí | Sí | 5 | 3 |
| 121 | FERREIRA (A) | SERÉN (SANTA CRUZ) | Sí | No | 1 | 3 |
| 122 | FERRERÍAS (AS) | VILALVITE (SAN PEDRO) | Sí | Sí | 4 | 12 |
| 123 | FLORIDA (A) | MIRAZ (SANTIAGO) | No | No | 2 | 11 |
| 124 | FOLGAR (O) | XIÁ (SANTA MARÍA) | No | Sí | 9 | 21 |
| 125 | FOLGUEIRA (A) | VILAFIZ (SANTA MARÍA) | No | No | 2 | 0 |
| 126 | FONDEMERA | VILAFIZ (SANTA MARÍA) | Sí | No | 4 | 4 |
| 127 | FONDOSO (O) | SAN MARTIÑO DE CONDES (SAN MARTIÑO) | Sí | No | 1 | 4 |
| 128 | FONTE DO CAN (A) | SAN MARTIÑO DE CONDES (SAN MARTIÑO) | Sí | No | 2 | 4 |
| 129 | FONTEDELO | SAN CIBRAO DA PREGACION (SAN CIBRAO) | Sí | Sí | 2 | 10 |

**Análise do modelo de asentamento poboacional e avaliación
de núcleos propostos**

Novembro 2.010

| CODIGO | POBOACION | PARROQUIA | DELIMITADO PLAN VIXENTE | DELIMITACIÓN NO PRESENTE PXOM | VIVIENDAS INE | HABITANTES |
|--------|---------------|---|-------------------------------|-------------------------------------|------------------|------------|
| 130 | FONTES (AS) | NODAR (SAN MAMEDE) | Sí | Sí | 5 | 15 |
| 131 | FORNELOS (OS) | SAN MARTIÑO DE CONDES (SAN MARTIÑO) | Sí | No | 2 | 1 |
| 132 | FOXACO | SAN MARTIÑO DE CONDES (SAN MARTIÑO) | No | No | 2 | 1 |
| 133 | FOXO (O) | XIÁ (SANTA MARÍA) | No | No | 1 | 0 |
| 134 | FOXÓN (O) | XIÁ (SANTA MARÍA) | Sí | No | 4 | 5 |
| 135 | FRAGA (A) | CARBALLO (SAN XIAO) | Sí | No | 2 | 2 |
| 136 | FREIRÍA (A) | CARBALLO (SAN XIAO) | No | No | 3 | 4 |
| 137 | FREIXIDO (O) | XIÁ (SANTA MARÍA) | Sí | Sí | 19 | 40 |
| 138 | FRIOL | FRIOL (SAN XIAO) | No | | 261 | 609 |
| 139 | FROXELLE | CARBALLO (SAN XIAO) | Sí | Sí | 10 | 15 |
| 141 | GÁNDARA (A) | CARBALLO (SAN XIAO) | Sí | No | 2 | 3 |
| 140 | GÁNDARA (A) | LEA (SAN XURXO) | Sí | Sí | 7 | 21 |

**Análise do modelo de asentamento poboacional e avaliación
de núcleos propostos**

Novembro 2.010

| CODIGO | POBOACION | PARROQUIA | DELIMITADO PLAN VIXENTE | DELIMITACIÓN NO PRESENTE PXOM | VIVIENDAS INE | HABITANTES |
|--------|--------------------|-------------------------------------|-------------------------------|-------------------------------------|------------------|------------|
| 142 | GOLMAR | NARLA (SAN PEDRO) | No | Sí | ? | 1 |
| 143 | GONCE | VILAFIZ (SANTA MARÍA) | Sí | Sí | 7 | 22 |
| 144 | GRELA (A) | PACIO (O) (SANTA MARÍA) | No | No | 4 | 12 |
| 145 | GUDÍN DE ABAIXO | ROIMIL (SAN XIAO) | Sí | Sí | 0 | 32 |
| 146 | GUDÍN DE ARRIBA | ROIMIL (SAN XIAO) | Sí | Sí | 15 | 12 |
| 147 | GUIMAREI | NODAR (SAN MAMEDE) | Sí | Sí | 7 | 8 |
| 148 | GUIMAREI DE ARRIBA | GUIMAREI (SANTA MARÍA) | Sí | Sí | 6 | 24 |
| 149 | GULDRIZ DE ABAIXO | GULDRIZ (SANTIAGO) | Sí | Sí | 22 | 49 |
| 150 | GULDRIZ DE ARRIBA | GULDRIZ (SANTIAGO) | Sí | Sí | 15 | 37 |
| 151 | HEDREIRA (A) | SAN MARTIÑO DE CONDES (SAN MARTIÑO) | Sí | Sí | 6 | 25 |
| 152 | LAGOUZOS (OS) | COTÁ (SAN MARTIÑO) | Sí | Sí | | 0 |
| 153 | LAMAS | LAMAS (SANTA MARÍA) | Sí | Sí | 24 | 43 |
| 154 | LAMELAS (AS) | OUSÁ (SAN XIAO) | Sí | Sí | 3 | 10 |

Análise do modelo de asentamento poboacional e avaliación de núcleos propostos

Novembro 2.010

| CODIGO | POBOACION | PARROQUIA | DELIMITADO PLAN VIXENTE | DELIMITACIÓN NO PRESENTE PXOM | VIVIENDAS INE | HABITANTES |
|--------|---------------|-------------------------------------|-------------------------------|-------------------------------------|------------------|------------|
| 155 | LAXE (A) | CARBALLO (SAN XIAO) | Sí | Sí | 15 | 31 |
| 156 | LAXES (AS) | MIRAZ (SANTIAGO) | Sí | Sí | 40 | 85 |
| 157 | LAXES (AS) | VILAFIZ (SANTA MARÍA) | Sí | No | 3 | 13 |
| 158 | LEA | LEA (SAN XURXO) | Sí | Sí | 5 | 11 |
| 159 | LEBOREIRA (A) | GULDRIZ (SANTIAGO) | Sí | No | 2 | 2 |
| 160 | LEDRO | NODAR (SAN MAMEDE) | Sí | Sí | 5 | 13 |
| 161 | LOUREIRO (O) | NODAR (SAN MAMEDE) | No | No | 2 | 5 |
| 162 | LOURIDO | OUSÁ (SAN XIAO) | Sí | Sí | 3 | 7 |
| 163 | LOUSADO (O) | XIÁ (SANTA MARÍA) | Sí | Sí | 5 | 15 |
| 164 | LOUSENDE | PRADO (SAN MARTIÑO) | Sí | Sí | 10 | 17 |
| 165 | LUZ (A) | XIÁ (SANTA MARÍA) | Sí | Sí | 4 | 8 |
| 166 | MACEDO | SAN MARTIÑO DE CONDES (SAN MARTIÑO) | Sí | Sí | 9 | 27 |
| 167 | MALPICA | ROCHA (SAN COSMEDE) | No | Sí | 6 | 16 |

Análise do modelo de asentamento poboacional e avaliación de núcleos propostos

Novembro 2.010

| CODIGO | POBOACION | PARROQUIA | DELIMITADO PLAN VIXENTE | DELIMITACIÓN NO PRESENTE PXOM | VIVIENDAS INE | HABITANTES |
|--------|--------------------|--------------------------------------|-------------------------------|-------------------------------------|------------------|------------|
| 168 | MÁMOA (A) | OUSÁ (SAN XIAO) | Sí | Sí | 3 | 0 |
| 169 | MANTELE | NODAR (SAN MAMEDE) | Sí | Sí | 5 | 12 |
| 170 | MARCELA (A) | SILVELA (SANTA MARÍA) | Sí | No | 3 | 16 |
| 171 | MAZCARELLE | OUSÁ (SAN XIAO) | Sí | Sí | 9 | 39 |
| 172 | MEIGONTE | GUIMAREI (SANTA MARÍA) | Sí | Sí | 4 | 17 |
| 173 | MONTECELOS | NARLA (SAN PEDRO) | Sí | Sí | 7 | 15 |
| 174 | MOSQUEIROS (OS) | TRASMONTE (SANTIAGO) | No | No | 1 | 1 |
| 175 | MOZÓN (O) | OUSÁ (SAN XIAO) | Sí | Sí | 4 | 13 |
| 176 | MUNDÍN | SEOANE DA PREGACIÓN (SAN XOÁN) | Sí | Sí | 13 | 32 |
| 177 | NODAR | NODAR (SAN MAMEDE) | Sí | Sí | 10 | 16 |
| 178 | OUTARELO | PRADO (SAN MARTIÑO) | No | No | 1 | 5 |
| 179 | OUTEIRO (O) | LEA (SAN XURXO) | Sí | Sí | 8 | 21 |
| 180 | OUTEIRO (O) | RAMELLE (SANTA MARIA) | Sí | Sí | 9 | 18 |

**Análise do modelo de asentamento poboacional e avaliación
de núcleos propostos**

Novembro 2.010

| CODIGO | POBOACION | PARROQUIA | DELIMITADO PLAN VIXENTE | DELIMITACIÓN NO PRESENTE PXOM | VIVIENDAS INE | HABITANTES |
|--------|----------------|---|-------------------------------|-------------------------------------|------------------|------------|
| 181 | OUTEIRO (O) | VILAFIZ (SANTA MARÍA) | Sí | No | 3 | 2 |
| 182 | OUTEIRO (O) | XIÁ (SANTA MARÍA) | Sí | Sí | 8 | 15 |
| 183 | PACIO (O) | PACIO (O) (SANTA MARÍA) | Sí | Sí | 15 | 25 |
| 184 | PACIOS | NARLA (SAN PEDRO) | Sí | Sí | 5 | 4 |
| 185 | PALLOTA (A) | SILVELA (SANTA MARÍA) | No | No | 1 | 1 |
| 186 | PALLOTA (A) | XIÁ (SANTA MARÍA) | Sí | No | 4 | 8 |
| 187 | PARAÑO (O) | PACIO (O) (SANTA MARÍA) | Sí | Sí | 5 | 17 |
| 188 | PARDELLAS (AS) | SAN MARTIÑO DE CONDES (SAN MARTIÑO) | Sí | Sí | 44 | 138 |
| 189 | PARDIÑEIRA | ANAFREITA (SAN PEDRO) | Sí | Sí | 11 | 15 |
| 190 | PAREDES | ANAFREITA (SAN PEDRO) | No | No | 2 | 6 |
| 191 | PAREDES | CARBALLO (SAN XIAO) | Sí | No | 4 | 12 |
| 192 | PAZO (O) | ROIMIL (SAN XIAO) | Sí | Sí | 5 | 9 |
| 193 | PAZO (O) | TRASMONTE (SANTIAGO) | Sí | No | | 0 |

**Análise do modelo de asentamento poboacional e avaliación
de núcleos propostos**

Novembro 2.010

| CODIGO | POBOACION | PARROQUIA | DELIMITADO PLAN VIXENTE | DELIMITACIÓN NO PRESENTE PXOM | VIVIENDAS INE | HABITANTES |
|--------|----------------------|--------------------------------------|-------------------------------|-------------------------------------|------------------|------------|
| 194 | PEDRAMAIOR | SILVELA (SANTA MARÍA) | Sí | Sí | 15 | 37 |
| 195 | PEDRANEGRA (A) | SEIXÓN (SAN PAIO) | No | No | 3 | 3 |
| 196 | PEDREIRAS (AS) | RAMELLE (SANTA MARIA) | Sí | Sí | 6 | 26 |
| 197 | PEDROSO (O) | SEOANE DA PREGACIÓN (SAN XOÁN) | No | No | 1 | 0 |
| 198 | PEDROUZOS (OS) | SANTALLA DE DEVESA (SANTALLA) | Sí | Sí | 6 | 7 |
| 199 | PENA (A) | COTÁ (SAN MARTIÑO) | Sí | Sí | 12 | 27 |
| 200 | PENA DO MUIÑO (A) | CARLÍN (SANTA MARÍA) | No | No | 3 | 5 |
| 201 | PENAGATEIRA (A) | ROIMIL (SAN XIAO) | Sí | Sí | 8 | 11 |
| 202 | PENALBA (A) | NODAR (SAN MAMEDE) | No | No | 1 | 0 |
| 203 | PENALONGA (A) | VILALVITE (SAN PEDRO) | Sí | Sí | 5 | 5 |
| 204 | PENAS (AS) | MADELOS (SANTALLA) | Sí | Sí | 1 | 3 |
| 205 | PENELAS (AS) | ANXERIZ (SANTA MARIA) | No | No | 1 | 0 |
| 206 | PENELAS (AS) | CARBALLO (SAN | Sí | Sí | 3 | 5 |

**Análise do modelo de asentamento poboacional e avaliación
de núcleos propostos**

Novembro 2.010

| CODIGO | POBOACION | PARROQUIA | DELIMITADO PLAN VIXENTE | DELIMITACIÓN NO PRESENTE PXOM | VIVIENDAS INE | HABITANTES |
|--------|--------------|-------------------------------------|-------------------------------|-------------------------------------|------------------|------------|
| | | XIAO) | | | | |
| 207 | PENELAS (AS) | VILALVITE (SAN PEDRO) | Sí | Sí | 1 | 1 |
| 209 | PEREIRA (A) | CARBALLO (SAN XIAO) | Sí | Sí | 16 | 47 |
| 208 | PEREIRA (A) | OUSÁ (SAN XIAO) | Sí | No | 1 | 3 |
| 210 | PETAS (AS) | SILVELA (SANTA MARÍA) | Sí | No | 1 | 1 |
| 211 | PETETA (A) | XIÁ (SANTA MARÍA) | No | No | 1 | 2 |
| 212 | PICHA (A) | SAN MARTIÑO DE CONDES (SAN MARTIÑO) | Sí | No | 3 | 9 |
| 213 | PIÑEIRO | ANXERIZ (SANTA MARIA) | Sí | No | 3 | 7 |
| 214 | PIÑEIRO (O) | ROIMIL (SAN XIAO) | Sí | Sí | 4 | 10 |
| 215 | PONTELLA (A) | MIRAZ (SANTIAGO) | Sí | No | 2 | 2 |
| 216 | PONTELLA (A) | NARLA (SAN PEDRO) | Sí | No | 3 | 8 |
| 217 | PONTEXIÁ (A) | XIÁ (SANTA MARÍA) | No | No | 2 | 7 |
| 218 | PORREIRA (A) | NARLA (SAN PEDRO) | Sí | Sí | 21 | 37 |
| 219 | PORTADORNAS | XIÁ (SANTA | No | No | 1 | 2 |

Análise do modelo de asentamento poboacional e avaliación de núcleos propostos

Novembro 2.010

| CODIGO | POBOACION | PARROQUIA | DELIMITADO PLAN VIXENTE | DELIMITACIÓN NO PRESENTE PXOM | VIVIENDAS INE | HABITANTES |
|--------|------------------------|--------------------------|-------------------------------|-------------------------------------|------------------|------------|
| | | MARÍA) | | | | |
| 220 | PORTALAMOSO | XIÁ (SANTA MARÍA) | No | No | 2 | 3 |
| 221 | PORTASUEIRO | COTÁ (SAN MARTIÑO) | Sí | No | 2 | 5 |
| 222 | PORTELA (A) | NARLA (SAN PEDRO) | Sí | Sí | 11 | 32 |
| 223 | PORTO DE CAS (O) | CARBALLO (SAN XIAO) | No | Sí | 2 | 4 |
| 224 | PORTOLAMAS | ANAFREITA (SAN PEDRO) | No | No | 1 | 2 |
| 225 | PORTONOVO (O) | OUSÁ (SAN XIAO) | No | No | 1 | 5 |
| 226 | PORTOSCARROS | MIRAZ (SANTIAGO) | No | Sí | 6 | 6 |
| 227 | POUSADA | XIÁ (SANTA MARÍA) | Sí | No | 3 | 10 |
| 228 | POZAS (AS) | XIÁ (SANTA MARÍA) | Sí | Sí | 8 | 18 |
| 229 | PRADEDADA | LEA (SAN XURXO) | Sí | Sí | 5 | 15 |
| 230 | PRADO DE ABAIXO (O) | PRADO (SAN MARTIÑO) | Sí | Sí | 15 | 46 |
| 231 | PRADO DE ARRIBA (O) | PRADO (SAN MARTIÑO) | Sí | Sí | 6 | 12 |
| 232 | QUINTÁ | OUSÁ (SAN XIAO) | Sí | Sí | 10 | 29 |

**Análise do modelo de asentamento poboacional e avaliación
de núcleos propostos**

Novembro 2.010

| CODIGO | POBOACION | PARROQUIA | DELIMITADO PLAN VIXENTE | DELIMITACIÓN NO PRESENTE PXOM | VIVIENDAS INE | HABITANTES |
|--------|----------------------|--|-------------------------------|-------------------------------------|------------------|------------|
| 233 | QUINTIÁ | SAN MARTIÑO DE CONDES (SAN MARTIÑO) | Sí | Sí | 1 | 5 |
| 234 | RACAMONDE | SAN MARTIÑO DE CONDES (SAN MARTIÑO) | Sí | Sí | 13 | 29 |
| 235 | RAMELLE | RAMELLE (SANTA MARIA) | Sí | Sí | 8 | 15 |
| 236 | REBOLO (O) | VILALVITE (SAN PEDRO) | Sí | Sí | 4 | 7 |
| 237 | REBORDELO | VILAFIZ (SANTA MARÍA) | No | No | | 5 |
| 238 | RECAREI | SAN CIBRAO DA PREGACION (SAN CIBRAO) | Sí | Sí | 6 | 11 |
| 239 | RECIÓN | SILVELA (SANTA MARÍA) | No | No | 2 | 2 |
| 240 | REGO DO ORIZO (O) | NODAR (SAN MAMEDE) | Sí | No | 1 | 4 |
| 241 | REGOELA (A) | ROCHA (SAN COSMEDE) | No | No | 3 | 11 |
| 242 | REMESIL | VILAFIZ (SANTA MARÍA) | Sí | No | 2 | 0 |
| 243 | REQUEIXO | OUSÁ (SAN XIAO) | Sí | Sí | 4 | 6 |
| 244 | RÉTEDE | XIÁ (SANTA MARÍA) | Sí | Sí | 9 | 21 |

**Análise do modelo de asentamento poboacional e avaliación
de núcleos propostos**

Novembro 2.010

| CODIGO | POBOACION | PARROQUIA | DELIMITADO PLAN VIXENTE | DELIMITACIÓN NO PRESENTE PXOM | VIVIENDAS INE | HABITANTES |
|--------|----------------------|--|-------------------------------|-------------------------------------|------------------|------------|
| 245 | RETORTA (A) | VILALVITE (SAN PEDRO) | Sí | Sí | 25 | 46 |
| 246 | REXIDOIRA (A) | COTÁ (SAN MARTIÑO) | Sí | No | 3 | 15 |
| 247 | RÍO (O) | ANAFREITA (SAN PEDRO) | No | Sí | 2 | 8 |
| 248 | RODO DO MUIÑO (O) | SAN MARTIÑO DE CONDES (SAN MARTIÑO) | Sí | Sí | 3 | 6 |
| 249 | ROMÁ | VILAFIZ (SANTA MARÍA) | Sí | No | 4 | 16 |
| 250 | ROSENDE | ANXERIZ (SANTA MARIA) | Sí | Sí | 26 | 34 |
| 251 | ROXICA (A) | NODAR (SAN MAMEDE) | No | No | 2 | 5 |
| 252 | SABUGUEIRO (O) | ANXERIZ (SANTA MARIA) | No | No | 7 | 8 |
| 253 | SALGUEIRO (O) | RAMELLE (SANTA MARIA) | No | No | 1 | 5 |
| 254 | SAMEDE | NODAR (SAN MAMEDE) | Sí | Sí | 9 | 31 |
| 255 | SAN CIBRAO | SAN CIBRAO DA PREGACION (SAN CIBRAO) | Sí | Sí | 15 | 18 |
| 256 | SAN MARTIÑO | BRA (SAN MARTIÑO) | No | Sí | 22 | 22 |

**Análise do modelo de asentamento poboacional e avaliación
de núcleos propostos**

Novembro 2.010

| CODIGO | POBOACION | PARROQUIA | DELIMITADO PLAN VIXENTE | DELIMITACIÓN NO PRESENTE PXOM | VIVIENDAS INE | HABITANTES |
|--------|--------------------------|---|-------------------------------|-------------------------------------|------------------|------------|
| 257 | SAN MARTIÑO DE CONDES | SAN MARTIÑO DE CONDES (SAN MARTIÑO) | Sí | Sí | 13 | 44 |
| 258 | SANTA EUFEMIA | SAN MARTIÑO DE CONDES (SAN MARTIÑO) | Sí | Sí | 1 | 5 |
| 259 | SANTA MARTA | VILALVITE (SAN PEDRO) | Sí | Sí | 4 | 17 |
| 260 | SANTO ESTEVO | NODAR (SAN MAMEDE) | Sí | No | 4 | 9 |
| 261 | SEIDOIRO | NARLA (SAN PEDRO) | No | No | 1 | 1 |
| 262 | SEIXALBO | GULDRIZ (SANTIAGO) | No | No | 1 | 2 |
| 263 | SEIXÓN DE ABAIXO | SEIXÓN (SAN PAIO) | Sí | Sí | 20 | 28 |
| 264 | SEIXÓN DE ARRIBA | SEIXÓN (SAN PAIO) | Sí | Sí | 7 | 9 |
| 265 | SEOANE | SEOANE DA PREGACIÓN (SAN XOÁN) | Sí | Sí | 10 | 25 |
| 266 | SERÉN | SERÉN (SANTA CRUZ) | Sí | Sí | 8 | 24 |
| 267 | SILVARREDONDA | COTÁ (SAN MARTIÑO) | Sí | Sí | 7 | 15 |
| 268 | SILVELA | SILVELA (SANTA MARÍA) | Sí | Sí | 6 | 12 |

**Análise do modelo de asentamento poboacional e avaliación
de núcleos propostos**

Novembro 2.010

| CODIGO | POBOACION | PARROQUIA | DELIMITADO PLAN VIXENTE | DELIMITACIÓN NO PRESENTE PXOM | VIVIENDAS INE | HABITANTES |
|--------|---------------------|---|-------------------------------|-------------------------------------|------------------|------------|
| 269 | SISTO | ANXERIZ (SANTA MARIA) | Sí | Sí | 4 | 15 |
| 270 | SISTO (O) | PRADO (SAN MARTIÑO) | No | No | 1 | 3 |
| 271 | SISTO (O) | SANTALLA DE DEVESA (SANTALLA) | Sí | Sí | 10 | 18 |
| 272 | SOBRADO (O) | VILALVITE (SAN PEDRO) | Sí | Si | 4 | 6 |
| 273 | SUCAMPO | SEIXÓN (SAN PAIO) | Sí | Sí | 4 | 3 |
| 274 | SUOUTEIRO | XIÁ (SANTA MARÍA) | Sí | Sí | 5 | 23 |
| 275 | TAÍN | CARLÍN (SANTA MARÍA) | No | Sí | 15 | 26 |
| 276 | TODÓN | NARLA (SAN PEDRO) | Sí | Sí | 6 | 5 |
| 277 | TORRE (A) | SAN MARTIÑO DE CONDES (SAN MARTIÑO) | Sí | Sí | 3 | 25 |
| 278 | TORRE DA LUZ (A) | XIÁ (SANTA MARÍA) | Sí | Sí | 7 | 4 |
| 279 | TOXO (O) | XIÁ (SANTA MARÍA) | Sí | No | 3 | 7 |
| 280 | TRALACORDA | SEOANE DA PREGACIÓN (SAN XOÁN) | Sí | No | 1 | 3 |

**Análise do modelo de asentamento poboacional e avaliación
de núcleos propostos**

Novembro 2.010

| CODIGO | POBOACION | PARROQUIA | DELIMITADO PLAN VIXENTE | DELIMITACIÓN NO PRESENTE PXOM | VIVIENDAS INE | HABITANTES |
|--------|-------------------------|--|-------------------------------|-------------------------------------|------------------|------------|
| 281 | TRAVESA DE LEDRO (A) | NODAR (SAN MAMEDE) | Sí | Sí | 3 | 13 |
| 282 | UCEIRA (A) | PRADO (SAN MARTIÑO) | Sí | Sí | 1 | 6 |
| 283 | VALIÑA (A) | PACIO (O) (SANTA MARÍA) | Sí | Sí | 4 | 7 |
| 284 | VILA GRANDE (A) | MADELOS (SANTALLA) | Sí | Sí | 6 | 16 |
| 285 | VILA PEQUENA (A) | MADELOS (SANTALLA) | Sí | Sí | 4 | 17 |
| 286 | VILACARPIDE | PACIO (O) (SANTA MARÍA) | No | No | 3 | 5 |
| 287 | VILAFIZ | VILAFIZ (SANTA MARÍA) | Sí | No | 4 | 8 |
| 288 | VILALDAR | MIRAZ (SANTIAGO) | No | Sí | 18 | 29 |
| 289 | VILAPEDRE | SANTALLA DE DEVESA (SANTALLA) | Sí | Sí | 11 | 20 |
| 290 | VILAR (O) | NARLA (SAN PEDRO) | Sí | Sí | 10 | 18 |
| 291 | VILAR (O) | OUSÁ (SAN XIAO) | Sí | Sí | 7 | 22 |
| 292 | VILAR (O) | SAN CIBRAO DA PREGACION (SAN CIBRAO) | No | No | 1 | 5 |
| 293 | VILAR (O) | SEIXÓN (SAN | No | No | 2 | 1 |

**Análise do modelo de asentamento poboacional e avaliación
de núcleos propostos**

Novembro 2.010

| CODIGO | POBOACION | PARROQUIA | DELIMITADO PLAN VIXENTE | DELIMITACIÓN NO PRESENTE PXOM | VIVIENDAS INE | HABITANTES |
|--------|------------------------|---|-------------------------------|-------------------------------------|------------------|------------|
| | | PAIO) | | | | |
| 294 | VILAR (O) | XIÁ (SANTA MARÍA) | No | No | 6 | 10 |
| 295 | VILAR DE SALGUEIROS | PACIO (O) (SANTA MARÍA) | Sí | No | 3 | 8 |
| 296 | VILARIÑO | NODAR (SAN MAMEDE) | No | No | 1 | 5 |
| 297 | VILARIÑO | TRASMONTE (SANTIAGO) | Sí | No | 3 | 6 |
| 298 | VILARMEDE | TRASMONTE (SANTIAGO) | Sí | No | 3 | 13 |
| 299 | VIXÍA (A) | SANTALLA DE DEVESA (SANTALLA) | Sí | Sí | 12 | 24 |
| 300 | XIÁ | XIÁ (SANTA MARÍA) | Sí | Sí | 28 | 84 |
| 301 | XIMONDRIZ | SAN MARTIÑO DE CONDES (SAN MARTIÑO) | Sí | No | 1 | 4 |
| 302 | XUL | SAN MARTIÑO DE CONDES (SAN MARTIÑO) | Sí | Sí | 6 | 7 |
| 303 | XULACASA | SAN MARTIÑO DE CONDES (SAN MARTIÑO) | Sí | No | 4 | 8 |

**Análise do modelo de asentamento poboacional e avaliación
de núcleos propostos**

Novembro 2.010

4. DESCRIPCIÓN DO SISTEMA DE ASENTAMENTOS

Nas fichas e planos dos asentamentos poboacionais estudados recollese a seguinte información:

IDENTIFICACIÓN DOS NÚCLEOS RURAIS

- Número de ficha
- Código identificativo INE
- Topónimo
- Parroquia

MORFOLOXÍA E CARACTERÍSTICAS

CARACTERÍSTICAS MORFOLÓXICAS

- Localización
- Caracterización
- Orientación
- Formación
- Altitude
- Tipoloxía

CARACTERÍSTICAS ASENTAMENTO

- Habitantes
- Tipo de núcleo
- Densidade habitantes por vivenda
- Densidade vivendas por hectárea de núcleo

INFORMACION URBANÍSTICA

EDIFICACIÓN

- Vivendas tradicionais
- Vivendas recentes
- Vivendas totais
- Auxiliar

**Análise do modelo de asentamento poboacional e avaliación
de núcleos propostos**

Novembro 2.010

- Establos
- Naves
- Singulares
- Ruína
- Construción

REDE VIARIA

INFRAESTRUCTURAS

DOTACIÓNS

PATRIMONIO

CONSTRUCCIÓNS TRADICIONAIS

En Lugo a Novembro de 2010



Manuel Eduardo López Vázquez

O arquitecto, colexiado nº 1.508



CURRAL DOS PAOS (O), CURRAL DOS MATEOS (O), PARDIÑEIRA, RÍO (O)

PARROQUIA:

ANAFREITA (SAN PEDRO)

Morfoloxía e Características

Características morfolóxicas

| | | | | | |
|----------------|-------------------------------------|-------------|--------|-----------|-------|
| Localización | val | Orientación | este | Altitude | 600 |
| Caracterizació | <input type="text" value="nucleo"/> | Formación | lineal | Tipoloxía | aldea |

Características do asentamento

Tipo de núcleo:

Delimitado plan vixente

Número de habitantes

Información Urbanística

Edificacións

| | | | | | |
|------------------|---------------------------------|---------------------|--------------------------------|----------------|----------------------|
| Viv.tradicionais | <input type="text" value="23"/> | Auxiliares | <input type="text"/> | Singulares | <input type="text"/> |
| Viv. recentes | <input type="text" value="4"/> | Inst. agropecuarias | <input type="text" value="7"/> | Ruínas | <input type="text"/> |
| Alpendres | <input type="text" value="0"/> | Naves industriais | <input type="text" value="0"/> | En construción | <input type="text"/> |

Rede viaria

| | | | | | |
|--------------|--------|----------------|---------|------------|-----|
| Ancho viario | 4-8 m. | Tipo pavimento | asfalto | Beirarrúas | non |
|--------------|--------|----------------|---------|------------|-----|

Infraestruturas

| | | | | | |
|---------------|----------|----------------|----|------------|----|
| Abastecemento | autonomo | Recollida Lixo | si | Teléfono | si |
| Saneamento | autonomo | Alumeado | si | Televisión | si |
| Depuración | non | Electricidade | si | Outros | |

Dotacións urbanísticas

| | | | | | |
|---------------|----------------------|----------------|--------------------------------|-----------------|--------------------------------|
| EDUCATIVO | <input type="text"/> | RELIXIOSO | <input type="text" value="1"/> | SERV. PUBLICOS | <input type="text" value="0"/> |
| SANITARIO | <input type="text"/> | ADMINISTRATIVO | <input type="text"/> | ESPACIOS LIBRES | <input type="text" value="0"/> |
| SOCIOCULTURAL | <input type="text"/> | CEMITERIO | <input type="text" value="1"/> | INFRAESTRUTURAS | <input type="text"/> |
| DEPORTIVO | <input type="text"/> | APARCADOIRO | <input type="text"/> | OUTROS | <input type="text" value="0"/> |
| HOTELEIRO | <input type="text"/> | COMERCIAL | <input type="text"/> | OCIO | <input type="text" value="0"/> |
| CAMPAMENTO | <input type="text"/> | OFICINAS | <input type="text" value="0"/> | OUTROS | <input type="text" value="0"/> |

Patrimonio

Patrimonio arqueolóxico

| | | | | | |
|--------------|----------------------|----------------|----------------------|--------------|----------------------|
| CASTRO | <input type="text"/> | MAMOAS DOLMENS | <input type="text"/> | MINAS | <input type="text"/> |
| ASENTAMENTOS | <input type="text"/> | NECROPOLES | <input type="text"/> | ARQUEOLOXICO | <input type="text"/> |

Patrimonio arquitectónico

| | | | | | |
|-----------|----------------------|-------------|----------------------|--------|--------------------------------|
| CASA | <input type="text"/> | ARQ-CIVIL | <input type="text"/> | IGREXA | <input type="text" value="1"/> |
| PAZO | <input type="text"/> | ARQ-MILITAR | <input type="text"/> | CAPELA | <input type="text"/> |
| CONXUNTOS | <input type="text"/> | OBRA CIVIL | <input type="text"/> | OUTROS | <input type="text"/> |



Morfoloxía e Características

Características morfolóxicas

| | | | | | |
|-----------------|-------------------------------------|-------------|-------|-----------|-------|
| Localización | outeiro | Orientación | norte | Altitude | 480 |
| Caracterización | <input type="text" value="nucleo"/> | Formación | otro | Tipoloxía | aldea |

Características do asentamento

Tipo de núcleo:

Delimitado plan vixente

Número de habitantes

Información Urbanística

Edificacións

| | | | | | |
|------------------|---------------------------------|---------------------|--------------------------------|----------------|----------------------|
| Viv.tradicionais | <input type="text" value="10"/> | Auxiliares | <input type="text"/> | Singulares | <input type="text"/> |
| Viv. recentes | <input type="text" value="0"/> | Inst. agropecuarias | <input type="text" value="0"/> | Ruinas | <input type="text"/> |
| Alpendres | <input type="text" value="0"/> | Naves industriais | <input type="text" value="0"/> | En construción | <input type="text"/> |

Rede viaria

| | | | | | |
|--------------|--------|----------------|---------|------------|-----|
| Ancho viario | 4-8 m. | Tipo pavimento | asfalto | Beirarrúas | non |
|--------------|--------|----------------|---------|------------|-----|

Infraestructuras

| | | | | | |
|---------------|----------|----------------|----|------------|----|
| Abastecemento | autonomo | Recollida Lixo | si | Teléfono | si |
| Saneamento | autonomo | Alumeado | si | Televisión | si |
| Depuración | non | Electricidade | si | Outros | |

Dotacións urbanísticas

| | | | | | |
|---------------|--------------------------------|----------------|--------------------------------|------------------|--------------------------------|
| EDUCATIVO | <input type="text"/> | RELIXIOSO | <input type="text" value="1"/> | SERV. PUBLICOS | <input type="text" value="0"/> |
| SANITARIO | <input type="text"/> | ADMINISTRATIVO | <input type="text"/> | ESPACIOS LIBRES | <input type="text" value="0"/> |
| SOCIOCULTURAL | <input type="text" value="1"/> | CEMITERIO | <input type="text" value="1"/> | INFRAESTRUCTURAS | <input type="text" value="1"/> |
| DEPORTIVO | <input type="text"/> | APARCADOIRO | <input type="text"/> | OUTROS | <input type="text" value="0"/> |
| HOTELEIRO | <input type="text"/> | COMERCIAL | <input type="text"/> | OCIO | <input type="text" value="0"/> |
| CAMPAMENTO | <input type="text"/> | OFICINAS | <input type="text" value="0"/> | OUTROS | <input type="text" value="0"/> |

Patrimonio

Patrimonio arqueolóxico

| | | | | | |
|--------------|----------------------|----------------|----------------------|--------------|----------------------|
| CASTRO | <input type="text"/> | MAMOAS DOLMENS | <input type="text"/> | MINAS | <input type="text"/> |
| ASENTAMENTOS | <input type="text"/> | NECROPOLES | <input type="text"/> | ARQUEOLOXICO | <input type="text"/> |

Patrimonio arquitectónico

| | | | | | |
|-----------|--------------------------------|-------------|--------------------------------|--------|--------------------------------|
| CASA | <input type="text" value="1"/> | ARQ-CIVIL | <input type="text" value="1"/> | IGREXA | <input type="text" value="1"/> |
| PAZO | <input type="text"/> | ARQ-MILITAR | <input type="text"/> | CAPELA | <input type="text"/> |
| CONXUNTOS | <input type="text"/> | OBRA CIVIL | <input type="text"/> | OUTROS | <input type="text" value="3"/> |

Morfoloxía e Características

Características morfolóxicas

| | | | | | |
|----------------|-------------------------------------|-------------|--------|-----------|-------|
| Localización | val | Orientación | norte | Altitude | 455 |
| Caracterizació | <input type="text" value="nucleo"/> | Formación | lineal | Tipoloxía | aldea |

Características do asentamento

Tipo de núcleo:

Delimitado plan vixente

Número de habitantes

Información Urbanística

Edificacións

| | | | | | |
|------------------|--------------------------------|---------------------|----------------------|----------------|----------------------|
| Viv.tradicionais | <input type="text" value="0"/> | Auxiliares | <input type="text"/> | Singulares | <input type="text"/> |
| Viv. recentes | <input type="text" value="0"/> | Inst. agropecuarias | <input type="text"/> | Ruinas | <input type="text"/> |
| Alpendres | <input type="text" value="0"/> | Naves industriais | <input type="text"/> | En construción | <input type="text"/> |

Rede viaria

| | | | | | |
|--------------|--------|----------------|---------|------------|-----|
| Ancho viario | 4-8 m. | Tipo pavimento | asfalto | Beirarrúas | non |
|--------------|--------|----------------|---------|------------|-----|

Infraestructuras

| | | | | | |
|---------------|----------|----------------|----|------------|----|
| Abastecemento | autonomo | Recollida Lixo | si | Teléfono | si |
| Saneamento | autonomo | Alumeado | si | Televisión | si |
| Depuración | non | Electricidade | si | Outros | |

Dotacións urbanísticas

| | | | | | |
|---------------|----------------------|----------------|--------------------------------|------------------|--------------------------------|
| EDUCATIVO | <input type="text"/> | RELIXIOSO | <input type="text" value="1"/> | SERV. PUBLICOS | <input type="text" value="1"/> |
| SANITARIO | <input type="text"/> | ADMINISTRATIVO | <input type="text"/> | ESPACIOS LIBRES | <input type="text" value="0"/> |
| SOCIOCULTURAL | <input type="text"/> | CEMITERIO | <input type="text"/> | INFRAESTRUCTURAS | <input type="text"/> |
| DEPORTIVO | <input type="text"/> | APARCADOIRO | <input type="text"/> | OUTROS | <input type="text" value="0"/> |
| HOTELEIRO | <input type="text"/> | COMERCIAL | <input type="text"/> | OCIO | <input type="text" value="0"/> |
| CAMPAMENTO | <input type="text"/> | OFINAS | <input type="text" value="0"/> | OUTROS | <input type="text" value="0"/> |

Patrimonio

Patrimonio arqueolóxico

| | | | | | |
|--------------|----------------------|----------------|----------------------|--------------|----------------------|
| CASTRO | <input type="text"/> | MAMOAS DOLMENS | <input type="text"/> | MINAS | <input type="text"/> |
| ASENTAMENTOS | <input type="text"/> | NECROPOLES | <input type="text"/> | ARQUEOLOXICO | <input type="text"/> |

Patrimonio arquitectónico

| | | | | | |
|-----------|----------------------|-------------|----------------------|--------|--------------------------------|
| CASA | <input type="text"/> | ARQ-CIVIL | <input type="text"/> | IGREXA | <input type="text"/> |
| PAZO | <input type="text"/> | ARQ-MILITAR | <input type="text"/> | CAPELA | <input type="text" value="1"/> |
| CONXUNTOS | <input type="text"/> | OBRA CIVIL | <input type="text"/> | OUTROS | <input type="text" value="2"/> |

Morfoloxía e Características

Características morfolóxicas

| | | | | | |
|----------------|-------------------------------------|-------------|----------|-----------|-------|
| Localización | media ladeira | Orientación | norte | Altitude | 460 |
| Caracterizació | <input type="text" value="nucleo"/> | Formación | orgánico | Tipoloxía | aldea |

Características do asentamento

Tipo de núcleo:

Delimitado plan vixente

Número de habitantes

Información Urbanística

Edificacións

| | | | | | |
|------------------|---------------------------------|---------------------|--------------------------------|----------------|----------------------|
| Viv.tradicionais | <input type="text" value="12"/> | Auxiliares | <input type="text"/> | Singulares | <input type="text"/> |
| Viv. recentes | <input type="text" value="4"/> | Inst. agropecuarias | <input type="text" value="0"/> | Ruinas | <input type="text"/> |
| Alpendres | <input type="text" value="0"/> | Naves industriais | <input type="text" value="0"/> | En construción | <input type="text"/> |

Rede viaria

| | | | | | |
|--------------|--------|----------------|---------|------------|-----|
| Ancho viario | 4-8 m. | Tipo pavimento | asfalto | Beirarrúas | non |
|--------------|--------|----------------|---------|------------|-----|

Infraestructuras

| | | | | | |
|---------------|----------|----------------|----|------------|----|
| Abastecemento | autonomo | Recollida Lixo | si | Teléfono | si |
| Saneamento | autonomo | Alumeado | si | Televisión | si |
| Depuración | non | Electricidade | si | Outros | |

Dotacións urbanísticas

| | | | | | |
|---------------|----------------------|----------------|----------------------|------------------|--------------------------------|
| EDUCATIVO | <input type="text"/> | RELIXIOSO | <input type="text"/> | SERV. PUBLICOS | <input type="text"/> |
| SANITARIO | <input type="text"/> | ADMINISTRATIVO | <input type="text"/> | ESPACIOS LIBRES | <input type="text" value="0"/> |
| SOCIOCULTURAL | <input type="text"/> | CEMITERIO | <input type="text"/> | INFRAESTRUCTURAS | <input type="text"/> |
| DEPORTIVO | <input type="text"/> | APARCADOIRO | <input type="text"/> | OUTROS | <input type="text" value="0"/> |
| HOTELEIRO | <input type="text"/> | COMERCIAL | <input type="text"/> | OCIO | <input type="text" value="0"/> |
| CAMPAMENTO | <input type="text"/> | OFICINAS | <input type="text"/> | OUTROS | <input type="text" value="0"/> |

Patrimonio

Patrimonio arqueolóxico

| | | | | | |
|--------------|--------------------------------|----------------|----------------------|--------------|----------------------|
| CASTRO | <input type="text" value="0"/> | MAMOAS DOLMENS | <input type="text"/> | MINAS | <input type="text"/> |
| ASENTAMENTOS | <input type="text"/> | NECROPOLES | <input type="text"/> | ARQUEOLOXICO | <input type="text"/> |

Patrimonio arquitectónico

| | | | | | |
|-----------|--------------------------------|-------------|----------------------|--------|----------------------|
| CASA | <input type="text" value="0"/> | ARQ-CIVIL | <input type="text"/> | IGREXA | <input type="text"/> |
| PAZO | <input type="text" value="0"/> | ARQ-MILITAR | <input type="text"/> | CAPELA | <input type="text"/> |
| CONXUNTOS | <input type="text"/> | OBRA CIVIL | <input type="text"/> | OUTROS | <input type="text"/> |

PARROQUIA:

ANXERIZ (SANTA MARIA)

Morfoloxía e Características

Características morfolóxicas

| | | | | | |
|----------------|-------------------------------------|-------------|----------|-----------|-------|
| Localización | media ladeira | Orientación | noroeste | Altitude | 480 |
| Caracterizació | <input type="text" value="nucleo"/> | Formación | lineal | Tipoloxía | aldea |

Características do asentamento

Tipo de núcleo:

Delimitado plan vixente

Número de habitantes

Información Urbanística

Edificacións

| | | | | | |
|------------------|--------------------------------|---------------------|--------------------------------|----------------|----------------------|
| Viv.tradicionais | <input type="text" value="4"/> | Auxiliares | <input type="text"/> | Singulares | <input type="text"/> |
| Viv. recentes | <input type="text" value="2"/> | Inst. agropecuarias | <input type="text" value="1"/> | Ruinas | <input type="text"/> |
| Alpendres | <input type="text" value="0"/> | Naves industriais | <input type="text" value="0"/> | En construción | <input type="text"/> |

Rede viaria

| | | | | | |
|--------------|--------|----------------|---------|------------|-----|
| Ancho viario | 4-8 m. | Tipo pavimento | asfalto | Beirarrúas | non |
|--------------|--------|----------------|---------|------------|-----|

Infraestructuras

| | | | | | |
|---------------|----------|----------------|----|------------|----|
| Abastecemento | autonomo | Recollida Lixo | si | Teléfono | si |
| Saneamento | autonomo | Alumeado | si | Televisión | si |
| Depuración | non | Electricidade | si | Outros | |

Dotacións urbanísticas

| | | | | | |
|---------------|----------------------|----------------|----------------------|------------------|--------------------------------|
| EDUCATIVO | <input type="text"/> | RELIXIOSO | <input type="text"/> | SERV. PUBLICOS | <input type="text"/> |
| SANITARIO | <input type="text"/> | ADMINISTRATIVO | <input type="text"/> | ESPACIOS LIBRES | <input type="text" value="0"/> |
| SOCIOCULTURAL | <input type="text"/> | CEMITERIO | <input type="text"/> | INFRAESTRUCTURAS | <input type="text"/> |
| DEPORTIVO | <input type="text"/> | APARCADOIRO | <input type="text"/> | OUTROS | <input type="text" value="0"/> |
| HOTELEIRO | <input type="text"/> | COMERCIAL | <input type="text"/> | OCIO | <input type="text" value="0"/> |
| CAMPAMENTO | <input type="text"/> | OFICINAS | <input type="text"/> | OUTROS | <input type="text" value="0"/> |

Patrimonio

Patrimonio arqueolóxico

| | | | | | |
|--------------|----------------------|----------------|----------------------|--------------|----------------------|
| CASTRO | <input type="text"/> | MAMOAS DOLMENS | <input type="text"/> | MINAS | <input type="text"/> |
| ASENTAMENTOS | <input type="text"/> | NECROPOLES | <input type="text"/> | ARQUEOLOXICO | <input type="text"/> |

Patrimonio arquitectónico

| | | | | | |
|-----------|--------------------------------|-------------|----------------------|--------|----------------------|
| CASA | <input type="text" value="0"/> | ARQ-CIVIL | <input type="text"/> | IGREXA | <input type="text"/> |
| PAZO | <input type="text"/> | ARQ-MILITAR | <input type="text"/> | CAPELA | <input type="text"/> |
| CONXUNTOS | <input type="text"/> | OBRA CIVIL | <input type="text"/> | OUTROS | <input type="text"/> |

Morfoloxía e Características

Características morfolóxicas

| | | | | | |
|----------------|-------------------------------------|-------------|----------|-----------|-------|
| Localización | outeiro | Orientación | norte | Altitude | 480 |
| Caracterizació | <input type="text" value="nucleo"/> | Formación | orgánico | Tipoloxía | aldea |

Características do asentamento

Tipo de núcleo:

Delimitado plan vixente

Número de habitantes

Información Urbanística

Edificacións

| | | | | | |
|------------------|---------------------------------|---------------------|--------------------------------|----------------|----------------------|
| Viv.tradicionais | <input type="text" value="10"/> | Auxiliares | <input type="text"/> | Singulares | <input type="text"/> |
| Viv. recentes | <input type="text" value="1"/> | Inst. agropecuarias | <input type="text" value="0"/> | Ruinas | <input type="text"/> |
| Alpendres | <input type="text" value="0"/> | Naves industriais | <input type="text" value="0"/> | En construción | <input type="text"/> |

Rede viaria

| | | | | | |
|--------------|--------|----------------|---------|------------|-----|
| Ancho viario | 4-8 m. | Tipo pavimento | asfalto | Beirarrúas | non |
|--------------|--------|----------------|---------|------------|-----|

Infraestructuras

| | | | | | |
|---------------|----------|----------------|----|------------|----|
| Abastecemento | autonomo | Recollida Lixo | si | Teléfono | si |
| Saneamento | autonomo | Alumeado | si | Televisión | si |
| Depuración | non | Electricidade | si | Outros | |

Dotacións urbanísticas

| | | | | | |
|---------------|----------------------|----------------|----------------------|------------------|--------------------------------|
| EDUCATIVO | <input type="text"/> | RELIXIOSO | <input type="text"/> | SERV. PUBLICOS | <input type="text" value="0"/> |
| SANITARIO | <input type="text"/> | ADMINISTRATIVO | <input type="text"/> | ESPACIOS LIBRES | <input type="text"/> |
| SOCIOCULTURAL | <input type="text"/> | CEMITERIO | <input type="text"/> | INFRAESTRUCTURAS | <input type="text"/> |
| DEPORTIVO | <input type="text"/> | APARCADOIRO | <input type="text"/> | OUTROS | <input type="text" value="0"/> |
| HOTELEIRO | <input type="text"/> | COMERCIAL | <input type="text"/> | OCIO | <input type="text" value="0"/> |
| CAMPAMENTO | <input type="text"/> | OFICINAS | <input type="text"/> | OUTROS | <input type="text" value="0"/> |

Patrimonio

Patrimonio arqueolóxico

| | | | | | |
|--------------|--------------------------------|----------------|----------------------|--------------|--------------------------------|
| CASTRO | <input type="text" value="1"/> | MAMOAS DOLMENS | <input type="text"/> | MINAS | <input type="text"/> |
| ASENTAMENTOS | <input type="text"/> | NECROPOLES | <input type="text"/> | ARQUEOLOXICO | <input type="text" value="1"/> |

Patrimonio arquitectónico

| | | | | | |
|-----------|--------------------------------|-------------|----------------------|--------|----------------------|
| CASA | <input type="text" value="0"/> | ARQ-CIVIL | <input type="text"/> | IGREXA | <input type="text"/> |
| PAZO | <input type="text"/> | ARQ-MILITAR | <input type="text"/> | CAPELA | <input type="text"/> |
| CONXUNTOS | <input type="text"/> | OBRA CIVIL | <input type="text"/> | OUTROS | <input type="text"/> |

Morfoloxía e Características

Características morfolóxicas

| | | | | | |
|----------------|-------------------------------------|-------------|----------|-----------|-------|
| Localización | media ladeira | Orientación | norte | Altitude | 500 |
| Caracterizació | <input type="text" value="nucleo"/> | Formación | orgánico | Tipoloxía | aldea |

Características do asentamento

Tipo de núcleo: **Núcleo histórico tradicional**

Delimitado plan vixente

Número de habitantes

Información Urbanística

Edificacións

| | | | | | |
|------------------|---------------------------------|---------------------|--------------------------------|----------------|----------------------|
| Viv.tradicionais | <input type="text" value="17"/> | Auxiliares | <input type="text"/> | Singulares | <input type="text"/> |
| Viv. recentes | <input type="text" value="2"/> | Inst. agropecuarias | <input type="text" value="1"/> | Ruinas | <input type="text"/> |
| Alpendres | <input type="text" value="0"/> | Naves industriais | <input type="text" value="0"/> | En construción | <input type="text"/> |

Rede viaria

| | | | | | |
|--------------|--------|----------------|---------|------------|-----|
| Ancho viario | < 5 m. | Tipo pavimento | asfalto | Beirarrúas | non |
|--------------|--------|----------------|---------|------------|-----|

Infraestructuras

| | | | | | |
|---------------|----------|----------------|----|------------|----|
| Abastecemento | autonomo | Recollida Lixo | si | Teléfono | si |
| Saneamento | autonomo | Alumeado | si | Televisión | si |
| Depuración | non | Electricidade | si | Outros | |

Dotacións urbanísticas

| | | | | | |
|---------------|----------------------|----------------|--------------------------------|------------------|--------------------------------|
| EDUCATIVO | <input type="text"/> | RELIXIOSO | <input type="text" value="1"/> | SERV. PUBLICOS | <input type="text" value="0"/> |
| SANITARIO | <input type="text"/> | ADMINISTRATIVO | <input type="text"/> | ESPACIOS LIBRES | <input type="text" value="0"/> |
| SOCIOCULTURAL | <input type="text"/> | CEMITERIO | <input type="text" value="1"/> | INFRAESTRUCTURAS | <input type="text"/> |
| DEPORTIVO | <input type="text"/> | APARCADOIRO | <input type="text"/> | OUTROS | <input type="text" value="0"/> |
| HOTELEIRO | <input type="text"/> | COMERCIAL | <input type="text"/> | OCIO | <input type="text" value="0"/> |
| CAMPAMENTO | <input type="text"/> | OFINAS | <input type="text" value="0"/> | OUTROS | <input type="text" value="0"/> |

Patrimonio

Patrimonio arqueolóxico

| | | | | | |
|--------------|----------------------|----------------|----------------------|--------------|----------------------|
| CASTRO | <input type="text"/> | MAMOAS DOLMENS | <input type="text"/> | MINAS | <input type="text"/> |
| ASENTAMENTOS | <input type="text"/> | NECROPOLES | <input type="text"/> | ARQUEOLOXICO | <input type="text"/> |

Patrimonio arquitectónico

| | | | | | |
|-----------|--------------------------------|-------------|--------------------------------|--------|--------------------------------|
| CASA | <input type="text" value="1"/> | ARQ-CIVIL | <input type="text" value="1"/> | IGREXA | <input type="text" value="1"/> |
| PAZO | <input type="text"/> | ARQ-MILITAR | <input type="text"/> | CAPELA | <input type="text"/> |
| CONXUNTOS | <input type="text"/> | OBRA CIVIL | <input type="text"/> | OUTROS | <input type="text"/> |

Morfoloxía e Características

Características morfolóxicas

| | | | | | |
|----------------|---|-------------|----------|-----------|-------|
| Localización | outeiro | Orientación | suroeste | Altitude | 680 |
| Caracterizació | <input type="text" value="diseminado"/> | Formación | otro | Tipoloxía | aldea |

Características do asentamento

Tipo de núcleo: **Núcleo histórico tradicional**

Delimitado plan vixente

Número de habitantes

Información Urbanística

Edificacións

| | | | | | |
|------------------|---------------------------------|---------------------|--------------------------------|----------------|----------------------|
| Viv.tradicionais | <input type="text" value="26"/> | Auxiliares | <input type="text"/> | Singulares | <input type="text"/> |
| Viv. recentes | <input type="text" value="2"/> | Inst. agropecuarias | <input type="text" value="0"/> | Ruinas | <input type="text"/> |
| Alpendres | <input type="text" value="0"/> | Naves industriais | <input type="text" value="0"/> | En construción | <input type="text"/> |

Rede viaria

| | | |
|--------------|----------------|------------|
| Ancho viario | Tipo pavimento | Beirarrúas |
|--------------|----------------|------------|

Infraestructuras

| | | | | | |
|---------------|----------|----------------|----|------------|----|
| Abastecemento | autonomo | Recollida Lixo | si | Teléfono | si |
| Saneamento | autonomo | Alumeado | si | Televisión | si |
| Depuración | non | Electricidade | si | Outros | |

Dotacións urbanísticas

| | | | | | |
|---------------|----------------------|----------------|----------------------|------------------|--------------------------------|
| EDUCATIVO | <input type="text"/> | RELIXIOSO | <input type="text"/> | SERV. PUBLICOS | <input type="text" value="0"/> |
| SANITARIO | <input type="text"/> | ADMINISTRATIVO | <input type="text"/> | ESPACIOS LIBRES | <input type="text" value="0"/> |
| SOCIOCULTURAL | <input type="text"/> | CEMITERIO | <input type="text"/> | INFRAESTRUCTURAS | <input type="text"/> |
| DEPORTIVO | <input type="text"/> | APARCADOIRO | <input type="text"/> | OUTROS | <input type="text" value="0"/> |
| HOTELEIRO | <input type="text"/> | COMERCIAL | <input type="text"/> | OCIO | <input type="text" value="0"/> |
| CAMPAMENTO | <input type="text"/> | OFICINAS | <input type="text"/> | OUTROS | <input type="text" value="0"/> |

Patrimonio

Patrimonio arqueolóxico

| | | | | | |
|--------------|--------------------------------|----------------|----------------------|--------------|--------------------------------|
| CASTRO | <input type="text" value="0"/> | MAMOAS DOLMENS | <input type="text"/> | MINAS | <input type="text"/> |
| ASENTAMENTOS | <input type="text"/> | NECROPOLES | <input type="text"/> | ARQUEOLOXICO | <input type="text" value="1"/> |

Patrimonio arquitectónico

| | | | | | |
|-----------|--------------------------------|-------------|----------------------|--------|----------------------|
| CASA | <input type="text" value="0"/> | ARQ-CIVIL | <input type="text"/> | IGREXA | <input type="text"/> |
| PAZO | <input type="text"/> | ARQ-MILITAR | <input type="text"/> | CAPELA | <input type="text"/> |
| CONXUNTOS | <input type="text"/> | OBRA CIVIL | <input type="text"/> | OUTROS | <input type="text"/> |

Morfoloxía e Características

Características morfolóxicas

| | | | | | |
|----------------|-------------------------------------|-------------|----------|-----------|-------|
| Localización | outeiro | Orientación | oeste | Altitude | 520 |
| Caracterizació | <input type="text" value="nucleo"/> | Formación | orgánico | Tipoloxía | aldea |

Características do asentamento

Tipo de núcleo: **Núcleo histórico tradicional**

Delimitado plan vixente

Número de habitantes

Información Urbanística

Edificacións

| | | | | | |
|------------------|--------------------------------|---------------------|----------------------|----------------|----------------------|
| Viv.tradicionais | <input type="text" value="0"/> | Auxiliares | <input type="text"/> | Singulares | <input type="text"/> |
| Viv. recentes | <input type="text" value="0"/> | Inst. agropecuarias | <input type="text"/> | Ruinas | <input type="text"/> |
| Alpendres | <input type="text" value="0"/> | Naves industriais | <input type="text"/> | En construción | <input type="text"/> |

Rede viaria

| | | | | | |
|--------------|--------|----------------|---------|------------|-----|
| Ancho viario | < 5 m. | Tipo pavimento | asfalto | Beirarrúas | non |
|--------------|--------|----------------|---------|------------|-----|

Infraestructuras

| | | | | | |
|---------------|----------|----------------|----|------------|----|
| Abastecemento | autonomo | Recollida Lixo | si | Teléfono | si |
| Saneamento | autonomo | Alumeado | si | Televisión | si |
| Depuración | non | Electricidade | si | Outros | |

Dotacións urbanísticas

| | | | | | |
|---------------|----------------------|----------------|--------------------------------|------------------|--------------------------------|
| EDUCATIVO | <input type="text"/> | RELIXIOSO | <input type="text"/> | SERV. PUBLICOS | <input type="text" value="1"/> |
| SANITARIO | <input type="text"/> | ADMINISTRATIVO | <input type="text"/> | ESPACIOS LIBRES | <input type="text"/> |
| SOCIOCULTURAL | <input type="text"/> | CEMITERIO | <input type="text"/> | INFRAESTRUCTURAS | <input type="text"/> |
| DEPORTIVO | <input type="text"/> | APARCADOIRO | <input type="text"/> | OUTROS | <input type="text" value="0"/> |
| HOTELEIRO | <input type="text"/> | COMERCIAL | <input type="text"/> | OCIO | <input type="text" value="0"/> |
| CAMPAMENTO | <input type="text"/> | OFICINAS | <input type="text" value="0"/> | OUTROS | <input type="text" value="0"/> |

Patrimonio

Patrimonio arqueolóxico

| | | | | | |
|--------------|----------------------|----------------|----------------------|--------------|----------------------|
| CASTRO | <input type="text"/> | MAMOAS DOLMENS | <input type="text"/> | MINAS | <input type="text"/> |
| ASENTAMENTOS | <input type="text"/> | NECROPOLES | <input type="text"/> | ARQUEOLOXICO | <input type="text"/> |

Patrimonio arquitectónico

| | | | | | |
|-----------|----------------------|-------------|----------------------|--------|--------------------------------|
| CASA | <input type="text"/> | ARQ-CIVIL | <input type="text"/> | IGREXA | <input type="text"/> |
| PAZO | <input type="text"/> | ARQ-MILITAR | <input type="text"/> | CAPELA | <input type="text"/> |
| CONXUNTOS | <input type="text"/> | OBRA CIVIL | <input type="text"/> | OUTROS | <input type="text" value="1"/> |

Morfoloxía e Características

Características morfolóxicas

| | | | | | |
|----------------|-------------------------------------|-------------|----------|-----------|-------|
| Localización | outeiro | Orientación | oeste | Altitude | 530 |
| Caracterizació | <input type="text" value="nucleo"/> | Formación | orgánico | Tipoloxía | aldea |

Características do asentamento

Tipo de núcleo: **Núcleo complexo**

Delimitado plan vixente

Número de habitantes

Información Urbanística

Edificacións

| | | | | | |
|------------------|--------------------------------|---------------------|----------------------|----------------|----------------------|
| Viv.tradicionais | <input type="text" value="0"/> | Auxiliares | <input type="text"/> | Singulares | <input type="text"/> |
| Viv. recentes | <input type="text" value="0"/> | Inst. agropecuarias | <input type="text"/> | Ruinas | <input type="text"/> |
| Alpendres | <input type="text" value="0"/> | Naves industriais | <input type="text"/> | En construción | <input type="text"/> |

Rede viaria

| | | | | | |
|--------------|--------|----------------|-----------------|------------|-----|
| Ancho viario | < 5 m. | Tipo pavimento | asfalto/formigó | Beirarrúas | non |
|--------------|--------|----------------|-----------------|------------|-----|

Infraestructuras

| | | | | | |
|---------------|----------|----------------|----|------------|----|
| Abastecemento | autonomo | Recollida Lixo | si | Teléfono | si |
| Saneamento | autonomo | Alumeado | si | Televisión | si |
| Depuración | non | Electricidade | si | Outros | |

Dotacións urbanísticas

| | | | | | |
|---------------|----------------------|----------------|--------------------------------|------------------|--------------------------------|
| EDUCATIVO | <input type="text"/> | RELIXIOSO | <input type="text" value="1"/> | SERV. PUBLICOS | <input type="text" value="1"/> |
| SANITARIO | <input type="text"/> | ADMINISTRATIVO | <input type="text"/> | ESPACIOS LIBRES | <input type="text" value="1"/> |
| SOCIOCULTURAL | <input type="text"/> | CEMITERIO | <input type="text" value="1"/> | INFRAESTRUCTURAS | <input type="text"/> |
| DEPORTIVO | <input type="text"/> | APARCADOIRO | <input type="text"/> | OUTROS | <input type="text" value="0"/> |
| HOTELEIRO | <input type="text"/> | COMERCIAL | <input type="text"/> | OCIO | <input type="text" value="1"/> |
| CAMPAMENTO | <input type="text"/> | OFINAS | <input type="text" value="0"/> | OUTROS | <input type="text" value="0"/> |

Patrimonio

Patrimonio arqueolóxico

Patrimonio arquitectónico

| | | | | | |
|-----------|--------------------------------|-------------|--------------------------------|--------|--------------------------------|
| CASA | <input type="text" value="1"/> | ARQ-CIVIL | <input type="text" value="1"/> | IGREXA | <input type="text" value="1"/> |
| PAZO | <input type="text"/> | ARQ-MILITAR | <input type="text"/> | CAPELA | <input type="text"/> |
| CONXUNTOS | <input type="text"/> | OBRA CIVIL | <input type="text"/> | OUTROS | <input type="text" value="2"/> |

Morfoloxía e Características

Características morfolóxicas

| | | | | | |
|----------------|-------------------------------------|-------------|----------|-----------|-------|
| Localización | media ladeira | Orientación | este | Altitude | 550 |
| Caracterizació | <input type="text" value="nucleo"/> | Formación | orgánico | Tipoloxía | aldea |

Características do asentamento

Tipo de núcleo:

Delimitado plan vixente

Número de habitantes

Información Urbanística

Edificacións

| | | | | | |
|------------------|--------------------------------|---------------------|--------------------------------|----------------|----------------------|
| Viv.tradicionais | <input type="text" value="9"/> | Auxiliares | <input type="text"/> | Singulares | <input type="text"/> |
| Viv. recentes | <input type="text" value="3"/> | Inst. agropecuarias | <input type="text" value="2"/> | Ruinas | <input type="text"/> |
| Alpendres | <input type="text" value="0"/> | Naves industriais | <input type="text" value="0"/> | En construción | <input type="text"/> |

Rede viaria

| | | | | | |
|--------------|--------|----------------|---------------|------------|-----|
| Ancho viario | < 5 m. | Tipo pavimento | asfalto/terra | Beirarrúas | non |
|--------------|--------|----------------|---------------|------------|-----|

Infraestructuras

| | | | | | |
|---------------|----------|----------------|----|------------|----|
| Abastecemento | público | Recollida Lixo | si | Teléfono | si |
| Saneamento | autonomo | Alumeado | si | Televisión | si |
| Depuración | non | Electricidade | si | Outros | |

Dotacións urbanísticas

| | | | | | |
|---------------|----------------------|----------------|--------------------------------|------------------|--------------------------------|
| EDUCATIVO | <input type="text"/> | RELIXIOSO | <input type="text"/> | SERV. PUBLICOS | <input type="text" value="1"/> |
| SANITARIO | <input type="text"/> | ADMINISTRATIVO | <input type="text"/> | ESPACIOS LIBRES | <input type="text" value="0"/> |
| SOCIOCULTURAL | <input type="text"/> | CEMITERIO | <input type="text"/> | INFRAESTRUCTURAS | <input type="text"/> |
| DEPORTIVO | <input type="text"/> | APARCADOIRO | <input type="text"/> | OUTROS | <input type="text" value="0"/> |
| HOTELEIRO | <input type="text"/> | COMERCIAL | <input type="text"/> | OCIO | <input type="text" value="0"/> |
| CAMPAMENTO | <input type="text"/> | OFICINAS | <input type="text" value="0"/> | OUTROS | <input type="text" value="0"/> |

Patrimonio

Patrimonio arqueolóxico

| | | | | | |
|--------------|----------------------|----------------|----------------------|--------------|----------------------|
| CASTRO | <input type="text"/> | MAMOAS DOLMENS | <input type="text"/> | MINAS | <input type="text"/> |
| ASENTAMENTOS | <input type="text"/> | NECROPOLES | <input type="text"/> | ARQUEOLOXICO | <input type="text"/> |

Patrimonio arquitectónico

| | | | | | |
|-----------|--------------------------------|-------------|----------------------|--------|----------------------|
| CASA | <input type="text" value="0"/> | ARQ-CIVIL | <input type="text"/> | IGREXA | <input type="text"/> |
| PAZO | <input type="text"/> | ARQ-MILITAR | <input type="text"/> | CAPELA | <input type="text"/> |
| CONXUNTOS | <input type="text"/> | OBRA CIVIL | <input type="text"/> | OUTROS | <input type="text"/> |

Morfoloxía e Características

Características morfolóxicas

| | | | | | |
|----------------|-------------------------------------|-------------|----------|-----------|-------|
| Localización | outeiro | Orientación | suroeste | Altitude | 660 |
| Caracterizació | <input type="text" value="nucleo"/> | Formación | orgánico | Tipoloxía | aldea |

Características do asentamento

Tipo de núcleo: **Núcleo histórico tradicional**

Delimitado plan vixente

Número de habitantes

Información Urbanística

Edificacións

| | | | | | |
|------------------|---------------------------------|---------------------|--------------------------------|----------------|----------------------|
| Viv.tradicionais | <input type="text" value="15"/> | Auxiliares | <input type="text"/> | Singulares | <input type="text"/> |
| Viv. recentes | <input type="text" value="2"/> | Inst. agropecuarias | <input type="text" value="2"/> | Ruinas | <input type="text"/> |
| Alpendres | <input type="text" value="0"/> | Naves industriais | <input type="text" value="0"/> | En construción | <input type="text"/> |

Rede viaria

| | | | | | |
|--------------|--------|----------------|---------|------------|-----|
| Ancho viario | < 5 m. | Tipo pavimento | asfalto | Beirarrúas | non |
|--------------|--------|----------------|---------|------------|-----|

Infraestructuras

| | | | | | |
|---------------|----------|----------------|----|------------|----|
| Abastecemento | autonomo | Recollida Lixo | si | Teléfono | si |
| Saneamento | autonomo | Alumeado | si | Televisión | si |
| Depuración | non | Electricidade | si | Outros | |

Dotacións urbanísticas

| | | | | | |
|---------------|--------------------------------|----------------|--------------------------------|------------------|--------------------------------|
| EDUCATIVO | <input type="text"/> | RELIXIOSO | <input type="text"/> | SERV. PUBLICOS | <input type="text" value="1"/> |
| SANITARIO | <input type="text"/> | ADMINISTRATIVO | <input type="text"/> | ESPACIOS LIBRES | <input type="text" value="0"/> |
| SOCIOCULTURAL | <input type="text" value="1"/> | CEMITERIO | <input type="text"/> | INFRAESTRUCTURAS | <input type="text"/> |
| DEPORTIVO | <input type="text"/> | APARCADOIRO | <input type="text"/> | OUTROS | <input type="text" value="0"/> |
| HOTELEIRO | <input type="text"/> | COMERCIAL | <input type="text"/> | OCIO | <input type="text" value="0"/> |
| CAMPAMENTO | <input type="text"/> | OFINAS | <input type="text" value="0"/> | OUTROS | <input type="text" value="0"/> |

Patrimonio

Patrimonio arqueolóxico

Patrimonio arquitectónico

| | | | | | |
|-----------|--------------------------------|-------------|----------------------|--------|----------------------|
| CASA | <input type="text" value="0"/> | ARQ-CIVIL | <input type="text"/> | IGREXA | <input type="text"/> |
| PAZO | <input type="text"/> | ARQ-MILITAR | <input type="text"/> | CAPELA | <input type="text"/> |
| CONXUNTOS | <input type="text"/> | OBRA CIVIL | <input type="text"/> | OUTROS | <input type="text"/> |



Morfoloxía e Características

Características morfolóxicas

| | | | | | |
|----------------|-------------------------------------|-------------|----------|-----------|-------|
| Localización | outeiro | Orientación | oeste | Altitude | 540 |
| Caracterizació | <input type="text" value="nucleo"/> | Formación | orgánico | Tipoloxía | aldea |

Características do asentamento

Tipo de núcleo:

Delimitado plan vixente

Número de habitantes

Información Urbanística

Edificacións

| | | | | | |
|------------------|--------------------------------|---------------------|--------------------------------|----------------|----------------------|
| Viv.tradicionais | <input type="text" value="7"/> | Auxiliares | <input type="text"/> | Singulares | <input type="text"/> |
| Viv. recentes | <input type="text" value="2"/> | Inst. agropecuarias | <input type="text" value="2"/> | Ruinas | <input type="text"/> |
| Alpendres | <input type="text" value="0"/> | Naves industriais | <input type="text" value="0"/> | En construción | <input type="text"/> |

Rede viaria

| | | | | | |
|--------------|--------|----------------|---------|------------|-----|
| Ancho viario | 4-8 m. | Tipo pavimento | asfalto | Beirarrúas | non |
|--------------|--------|----------------|---------|------------|-----|

Infraestructuras

| | | | | | |
|---------------|----------|----------------|----|------------|----|
| Abastecemento | autonomo | Recollida Lixo | si | Teléfono | si |
| Saneamento | autonomo | Alumeado | si | Televisión | si |
| Depuración | non | Electricidade | si | Outros | |

Dotacións urbanísticas

| | | | | | |
|---------------|--------------------------------|----------------|--------------------------------|------------------|--------------------------------|
| EDUCATIVO | <input type="text"/> | RELIXIOSO | <input type="text"/> | SERV. PUBLICOS | <input type="text" value="0"/> |
| SANITARIO | <input type="text"/> | ADMINISTRATIVO | <input type="text"/> | ESPACIOS LIBRES | <input type="text" value="0"/> |
| SOCIOCULTURAL | <input type="text" value="1"/> | CEMITERIO | <input type="text"/> | INFRAESTRUCTURAS | <input type="text"/> |
| DEPORTIVO | <input type="text"/> | APARCADOIRO | <input type="text"/> | OUTROS | <input type="text" value="0"/> |
| HOTELEIRO | <input type="text"/> | COMERCIAL | <input type="text"/> | OCIO | <input type="text" value="0"/> |
| CAMPAMENTO | <input type="text"/> | OFINAS | <input type="text" value="0"/> | OUTROS | <input type="text" value="0"/> |

Patrimonio

Patrimonio arqueolóxico

| | | | | | |
|--------------|----------------------|----------------|----------------------|--------------|----------------------|
| CASTRO | <input type="text"/> | MAMOAS DOLMENS | <input type="text"/> | MINAS | <input type="text"/> |
| ASENTAMENTOS | <input type="text"/> | NECROPOLES | <input type="text"/> | ARQUEOLOXICO | <input type="text"/> |

Patrimonio arquitectónico

| | | | | | |
|-----------|--------------------------------|-------------|----------------------|--------|----------------------|
| CASA | <input type="text" value="0"/> | ARQ-CIVIL | <input type="text"/> | IGREXA | <input type="text"/> |
| PAZO | <input type="text"/> | ARQ-MILITAR | <input type="text"/> | CAPELA | <input type="text"/> |
| CONXUNTOS | <input type="text"/> | OBRA CIVIL | <input type="text"/> | OUTROS | <input type="text"/> |

Morfoloxía e Características

Características morfolóxicas

| | | | | | |
|----------------|-------------------------------------|-------------|----------|-----------|-------|
| Localización | media ladeira | Orientación | oeste | Altitude | 550 |
| Caracterizació | <input type="text" value="nucleo"/> | Formación | orgánico | Tipoloxía | aldea |

Características do asentamento

Tipo de núcleo:

Delimitado plan vixente

Número de habitantes

Información Urbanística

Edificacións

| | | | | | |
|------------------|--------------------------------|---------------------|--------------------------------|----------------|----------------------|
| Viv.tradicionais | <input type="text" value="4"/> | Auxiliares | <input type="text"/> | Singulares | <input type="text"/> |
| Viv. recentes | <input type="text" value="0"/> | Inst. agropecuarias | <input type="text" value="1"/> | Ruinas | <input type="text"/> |
| Alpendres | <input type="text" value="0"/> | Naves industriais | <input type="text" value="0"/> | En construción | <input type="text"/> |

Rede viaria

| | | | | | |
|--------------|--------|----------------|---------------|------------|-----|
| Ancho viario | 4-8 m. | Tipo pavimento | asfalto/terra | Beirarrúas | non |
|--------------|--------|----------------|---------------|------------|-----|

Infraestructuras

| | | | | | |
|---------------|----------|----------------|----|------------|----|
| Abastecemento | autonomo | Recollida Lixo | si | Teléfono | si |
| Saneamento | autonomo | Alumeado | si | Televisión | si |
| Depuración | non | Electricidade | si | Outros | |

Dotacións urbanísticas

| | | | | | |
|---------------|----------------------|----------------|--------------------------------|------------------|--------------------------------|
| EDUCATIVO | <input type="text"/> | RELIXIOSO | <input type="text"/> | SERV. PUBLICOS | <input type="text"/> |
| SANITARIO | <input type="text"/> | ADMINISTRATIVO | <input type="text"/> | ESPACIOS LIBRES | <input type="text" value="0"/> |
| SOCIOCULTURAL | <input type="text"/> | CEMITERIO | <input type="text"/> | INFRAESTRUCTURAS | <input type="text"/> |
| DEPORTIVO | <input type="text"/> | APARCADOIRO | <input type="text"/> | OUTROS | <input type="text" value="0"/> |
| HOTELEIRO | <input type="text"/> | COMERCIAL | <input type="text"/> | OCIO | <input type="text" value="0"/> |
| CAMPAMENTO | <input type="text"/> | OFICINAS | <input type="text" value="0"/> | OUTROS | <input type="text" value="0"/> |

Patrimonio

Patrimonio arqueolóxico

| | | | | | |
|--------------|----------------------|----------------|----------------------|--------------|----------------------|
| CASTRO | <input type="text"/> | MAMOAS DOLMENS | <input type="text"/> | MINAS | <input type="text"/> |
| ASENTAMENTOS | <input type="text"/> | NECROPOLES | <input type="text"/> | ARQUEOLOXICO | <input type="text"/> |

Patrimonio arquitectónico

| | | | | | |
|-----------|--------------------------------|-------------|----------------------|--------|----------------------|
| CASA | <input type="text" value="0"/> | ARQ-CIVIL | <input type="text"/> | IGREXA | <input type="text"/> |
| PAZO | <input type="text"/> | ARQ-MILITAR | <input type="text"/> | CAPELA | <input type="text"/> |
| CONXUNTOS | <input type="text"/> | OBRA CIVIL | <input type="text"/> | OUTROS | <input type="text"/> |

Morfoloxía e Características

Características morfolóxicas

| | | | | | |
|----------------|-------------------------------------|-------------|----------|-----------|-------|
| Localización | media ladeira | Orientación | este | Altitude | 520 |
| Caracterizació | <input type="text" value="nucleo"/> | Formación | orgánico | Tipoloxía | aldea |

Características do asentamento

Tipo de núcleo: **Núcleo histórico tradicional**

Delimitado plan vixente

Número de habitantes

Información Urbanística

Edificacións

| | | | | | |
|------------------|---------------------------------|---------------------|--------------------------------|----------------|----------------------|
| Viv.tradicionais | <input type="text" value="11"/> | Auxiliares | <input type="text"/> | Singulares | <input type="text"/> |
| Viv. recentes | <input type="text" value="2"/> | Inst. agropecuarias | <input type="text" value="5"/> | Ruinas | <input type="text"/> |
| Alpendres | <input type="text" value="0"/> | Naves industriais | <input type="text" value="0"/> | En construción | <input type="text"/> |

Rede viaria

| | | | | | |
|--------------|--------|----------------|---------------|------------|-----|
| Ancho viario | < 5 m. | Tipo pavimento | asfalto/terra | Beirarrúas | non |
|--------------|--------|----------------|---------------|------------|-----|

Infraestructuras

| | | | | | |
|---------------|----------|----------------|----|------------|----|
| Abastecemento | autonomo | Recollida Lixo | si | Teléfono | si |
| Saneamento | autonomo | Alumeado | si | Televisión | si |
| Depuración | non | Electricidade | si | Outros | |

Dotacións urbanísticas

| | | | | | |
|---------------|----------------------|----------------|--------------------------------|------------------|--------------------------------|
| EDUCATIVO | <input type="text"/> | RELIXIOSO | <input type="text" value="2"/> | SERV. PUBLICOS | <input type="text" value="1"/> |
| SANITARIO | <input type="text"/> | ADMINISTRATIVO | <input type="text"/> | ESPACIOS LIBRES | <input type="text" value="0"/> |
| SOCIOCULTURAL | <input type="text"/> | CEMITERIO | <input type="text" value="1"/> | INFRAESTRUCTURAS | <input type="text"/> |
| DEPORTIVO | <input type="text"/> | APARCADOIRO | <input type="text"/> | OUTROS | <input type="text" value="0"/> |
| HOTELEIRO | <input type="text"/> | COMERCIAL | <input type="text"/> | OCIO | <input type="text" value="0"/> |
| CAMPAMENTO | <input type="text"/> | OFINAS | <input type="text" value="0"/> | OUTROS | <input type="text" value="0"/> |

Patrimonio

Patrimonio arqueolóxico

| | | | | | |
|--------------|----------------------|----------------|----------------------|--------------|----------------------|
| CASTRO | <input type="text"/> | MAMOAS DOLMENS | <input type="text"/> | MINAS | <input type="text"/> |
| ASENTAMENTOS | <input type="text"/> | NECROPOLES | <input type="text"/> | ARQUEOLOXICO | <input type="text"/> |

Patrimonio arquitectónico

| | | | | | |
|-----------|----------------------|-------------|----------------------|--------|--------------------------------|
| CASA | <input type="text"/> | ARQ-CIVIL | <input type="text"/> | IGREXA | <input type="text" value="1"/> |
| PAZO | <input type="text"/> | ARQ-MILITAR | <input type="text"/> | CAPELA | <input type="text" value="1"/> |
| CONXUNTOS | <input type="text"/> | OBRA CIVIL | <input type="text"/> | OUTROS | <input type="text" value="3"/> |

Morfoloxía e Características

Características morfolóxicas

| | | | | | |
|----------------|-------------------------------------|-------------|----------|-----------|-------|
| Localización | media ladeira | Orientación | norte | Altitude | 550 |
| Caracterizació | <input type="text" value="nucleo"/> | Formación | orgánico | Tipoloxía | aldea |

Características do asentamento

Tipo de núcleo:

Delimitado plan vixente

Número de habitantes

Información Urbanística

Edificacións

| | | | | | |
|------------------|---------------------------------|---------------------|--------------------------------|----------------|----------------------|
| Viv.tradicionais | <input type="text" value="10"/> | Auxiliares | <input type="text"/> | Singulares | <input type="text"/> |
| Viv. recentes | <input type="text" value="2"/> | Inst. agropecuarias | <input type="text" value="3"/> | Ruinas | <input type="text"/> |
| Alpendres | <input type="text" value="0"/> | Naves industriais | <input type="text" value="0"/> | En construción | <input type="text"/> |

Rede viaria

| | | | | | |
|--------------|--------|----------------|---------------|------------|-----|
| Ancho viario | < 5 m. | Tipo pavimento | asfalto/terra | Beirarrúas | non |
|--------------|--------|----------------|---------------|------------|-----|

Infraestructuras

| | | | | | |
|---------------|----------|----------------|----|------------|----|
| Abastecemento | autonomo | Recollida Lixo | si | Teléfono | si |
| Saneamento | autonomo | Alumeado | si | Televisión | si |
| Depuración | non | Electricidade | si | Outros | |

Dotacións urbanísticas

| | | | | | |
|---------------|--------------------------------|----------------|--------------------------------|------------------|--------------------------------|
| EDUCATIVO | <input type="text" value="1"/> | RELIXIOSO | <input type="text"/> | SERV. PUBLICOS | <input type="text" value="0"/> |
| SANITARIO | <input type="text"/> | ADMINISTRATIVO | <input type="text"/> | ESPACIOS LIBRES | <input type="text" value="0"/> |
| SOCIOCULTURAL | <input type="text"/> | CEMITERIO | <input type="text"/> | INFRAESTRUCTURAS | <input type="text"/> |
| DEPORTIVO | <input type="text"/> | APARCADOIRO | <input type="text"/> | OUTROS | <input type="text" value="0"/> |
| HOTELEIRO | <input type="text"/> | COMERCIAL | <input type="text"/> | OCIO | <input type="text" value="0"/> |
| CAMPAMENTO | <input type="text"/> | OFICINAS | <input type="text" value="0"/> | OUTROS | <input type="text" value="0"/> |

Patrimonio

Patrimonio arqueolóxico

| | | | | | |
|--------------|----------------------|----------------|----------------------|--------------|----------------------|
| CASTRO | <input type="text"/> | MAMOAS DOLMENS | <input type="text"/> | MINAS | <input type="text"/> |
| ASENTAMENTOS | <input type="text"/> | NECROPOLES | <input type="text"/> | ARQUEOLOXICO | <input type="text"/> |

Patrimonio arquitectónico

| | | | | | |
|-----------|--------------------------------|-------------|----------------------|--------|----------------------|
| CASA | <input type="text" value="0"/> | ARQ-CIVIL | <input type="text"/> | IGREXA | <input type="text"/> |
| PAZO | <input type="text"/> | ARQ-MILITAR | <input type="text"/> | CAPELA | <input type="text"/> |
| CONXUNTOS | <input type="text"/> | OBRA CIVIL | <input type="text"/> | OUTROS | <input type="text"/> |

PARROQUIA:

SAN MARTIÑO DE CONDES (SAN MARTIÑO)

Morfoloxía e Características

Características morfolóxicas

| | | | | | |
|----------------|-------------------------------------|-------------|--------|-----------|-------|
| Localización | media ladeira | Orientación | sur | Altitude | 540 |
| Caracterizació | <input type="text" value="nucleo"/> | Formación | lineal | Tipoloxía | aldea |

Características do asentamento

Tipo de núcleo:

Delimitado plan vixente

Número de habitantes

Información Urbanística

Edificacións

| | | | | | |
|------------------|--------------------------------|---------------------|--------------------------------|----------------|----------------------|
| Viv.tradicionais | <input type="text" value="7"/> | Auxiliares | <input type="text"/> | Singulares | <input type="text"/> |
| Viv. recentes | <input type="text" value="0"/> | Inst. agropecuarias | <input type="text" value="0"/> | Ruinas | <input type="text"/> |
| Alpendres | <input type="text" value="0"/> | Naves industriais | <input type="text" value="0"/> | En construción | <input type="text"/> |

Rede viaria

| | | | | | |
|--------------|--------|----------------|---------|------------|-----|
| Ancho viario | 4-8 m. | Tipo pavimento | asfalto | Beirarrúas | non |
|--------------|--------|----------------|---------|------------|-----|

Infraestructuras

| | | | | | |
|---------------|----------|----------------|----|------------|----|
| Abastecemento | autonomo | Recollida Lixo | si | Teléfono | si |
| Saneamento | autonomo | Alumeado | si | Televisión | si |
| Depuración | non | Electricidade | si | Outros | |

Dotacións urbanísticas

| | | | | | |
|---------------|----------------------|----------------|----------------------|------------------|--------------------------------|
| EDUCATIVO | <input type="text"/> | RELIXIOSO | <input type="text"/> | SERV. PUBLICOS | <input type="text" value="0"/> |
| SANITARIO | <input type="text"/> | ADMINISTRATIVO | <input type="text"/> | ESPACIOS LIBRES | <input type="text" value="0"/> |
| SOCIOCULTURAL | <input type="text"/> | CEMITERIO | <input type="text"/> | INFRAESTRUCTURAS | <input type="text"/> |
| DEPORTIVO | <input type="text"/> | APARCADOIRO | <input type="text"/> | OUTROS | <input type="text" value="0"/> |
| HOTELEIRO | <input type="text"/> | COMERCIAL | <input type="text"/> | OCIO | <input type="text" value="0"/> |
| CAMPAMENTO | <input type="text"/> | OFINAS | <input type="text"/> | OUTROS | <input type="text" value="0"/> |

Patrimonio

Patrimonio arqueolóxico

| | | | | | |
|--------------|----------------------|----------------|----------------------|--------------|----------------------|
| CASTRO | <input type="text"/> | MAMOAS DOLMENS | <input type="text"/> | MINAS | <input type="text"/> |
| ASENTAMENTOS | <input type="text"/> | NECROPOLES | <input type="text"/> | ARQUEOLOXICO | <input type="text"/> |

Patrimonio arquitectónico

| | | | | | |
|-----------|--------------------------------|-------------|--------------------------------|--------|----------------------|
| CASA | <input type="text" value="1"/> | ARQ-CIVIL | <input type="text" value="1"/> | IGREXA | <input type="text"/> |
| PAZO | <input type="text"/> | ARQ-MILITAR | <input type="text"/> | CAPELA | <input type="text"/> |
| CONXUNTOS | <input type="text"/> | OBRA CIVIL | <input type="text"/> | OUTROS | <input type="text"/> |

Morfoloxía e Características

Características morfolóxicas

| | | | | | |
|----------------|-------------------------------------|-------------|--------|-----------|-------|
| Localización | media ladeira | Orientación | sur | Altitude | 540 |
| Caracterizació | <input type="text" value="nucleo"/> | Formación | lineal | Tipoloxía | aldea |

Características do asentamento

Tipo de núcleo:

Delimitado plan vixente

Número de habitantes

Información Urbanística

Edificacións

| | | | | | |
|------------------|---------------------------------|---------------------|--------------------------------|----------------|----------------------|
| Viv.tradicionais | <input type="text" value="10"/> | Auxiliares | <input type="text"/> | Singulares | <input type="text"/> |
| Viv. recentes | <input type="text" value="2"/> | Inst. agropecuarias | <input type="text" value="1"/> | Ruinas | <input type="text"/> |
| Alpendres | <input type="text" value="0"/> | Naves industriais | <input type="text" value="0"/> | En construción | <input type="text"/> |

Rede viaria

| | | | | | |
|--------------|--------|----------------|---------|------------|-----|
| Ancho viario | < 5 m. | Tipo pavimento | asfalto | Beirarrúas | non |
|--------------|--------|----------------|---------|------------|-----|

Infraestructuras

| | | | | | |
|---------------|----------|----------------|----|------------|----|
| Abastecemento | autonomo | Recollida Lixo | si | Teléfono | si |
| Saneamento | autonomo | Alumeado | si | Televisión | si |
| Depuración | non | Electricidade | si | Outros | |

Dotacións urbanísticas

| | | | | | |
|---------------|----------------------|----------------|----------------------|------------------|--------------------------------|
| EDUCATIVO | <input type="text"/> | RELIXIOSO | <input type="text"/> | SERV. PUBLICOS | <input type="text" value="0"/> |
| SANITARIO | <input type="text"/> | ADMINISTRATIVO | <input type="text"/> | ESPACIOS LIBRES | <input type="text" value="0"/> |
| SOCIOCULTURAL | <input type="text"/> | CEMITERIO | <input type="text"/> | INFRAESTRUCTURAS | <input type="text" value="1"/> |
| DEPORTIVO | <input type="text"/> | APARCADOIRO | <input type="text"/> | OUTROS | <input type="text" value="0"/> |
| HOTELEIRO | <input type="text"/> | COMERCIAL | <input type="text"/> | OCIO | <input type="text" value="0"/> |
| CAMPAMENTO | <input type="text"/> | OFICINAS | <input type="text"/> | OUTROS | <input type="text" value="0"/> |

Patrimonio

Patrimonio arqueolóxico

| | | | | | |
|--------------|----------------------|----------------|----------------------|--------------|----------------------|
| CASTRO | <input type="text"/> | MAMOAS DOLMENS | <input type="text"/> | MINAS | <input type="text"/> |
| ASENTAMENTOS | <input type="text"/> | NECROPOLES | <input type="text"/> | ARQUEOLOXICO | <input type="text"/> |

Patrimonio arquitectónico

| | | | | | |
|-----------|--------------------------------|-------------|----------------------|--------|----------------------|
| CASA | <input type="text" value="0"/> | ARQ-CIVIL | <input type="text"/> | IGREXA | <input type="text"/> |
| PAZO | <input type="text"/> | ARQ-MILITAR | <input type="text"/> | CAPELA | <input type="text"/> |
| CONXUNTOS | <input type="text"/> | OBRA CIVIL | <input type="text"/> | OUTROS | <input type="text"/> |

Morfoloxía e Características

Características morfolóxicas

| | | | | | |
|----------------|-------------------------------------|-------------|--------|-----------|-------|
| Localización | media ladeira | Orientación | sur | Altitude | 535 |
| Caracterizació | <input type="text" value="nucleo"/> | Formación | lineal | Tipoloxía | aldea |

Características do asentamento

Tipo de núcleo:

Delimitado plan vixente

Número de habitantes

Información Urbanística

Edificacións

| | | | | | |
|------------------|--------------------------------|---------------------|--------------------------------|----------------|----------------------|
| Viv.tradicionais | <input type="text" value="5"/> | Auxiliares | <input type="text"/> | Singulares | <input type="text"/> |
| Viv. recentes | <input type="text" value="1"/> | Inst. agropecuarias | <input type="text" value="0"/> | Ruinas | <input type="text"/> |
| Alpendres | <input type="text" value="0"/> | Naves industriais | <input type="text"/> | En construción | <input type="text"/> |

Rede viaria

| | | | | | |
|--------------|--------|----------------|---------|------------|-----|
| Ancho viario | < 5 m. | Tipo pavimento | asfalto | Beirarrúas | non |
|--------------|--------|----------------|---------|------------|-----|

Infraestructuras

| | | | | | |
|---------------|----------|----------------|----|------------|----|
| Abastecemento | autonomo | Recollida Lixo | si | Teléfono | si |
| Saneamento | autonomo | Alumeado | si | Televisión | si |
| Depuración | non | Electricidade | si | Outros | |

Dotacións urbanísticas

| | | | | | |
|---------------|--------------------------------|----------------|--------------------------------|------------------|--------------------------------|
| EDUCATIVO | <input type="text" value="0"/> | RELIXIOSO | <input type="text"/> | SERV. PUBLICOS | <input type="text" value="0"/> |
| SANITARIO | <input type="text"/> | ADMINISTRATIVO | <input type="text"/> | ESPACIOS LIBRES | <input type="text" value="0"/> |
| SOCIOCULTURAL | <input type="text"/> | CEMITERIO | <input type="text"/> | INFRAESTRUCTURAS | <input type="text"/> |
| DEPORTIVO | <input type="text"/> | APARCADOIRO | <input type="text"/> | OUTROS | <input type="text" value="0"/> |
| HOTELEIRO | <input type="text"/> | COMERCIAL | <input type="text"/> | OCIO | <input type="text" value="0"/> |
| CAMPAMENTO | <input type="text"/> | OFICINAS | <input type="text" value="0"/> | OUTROS | <input type="text" value="0"/> |

Patrimonio

Patrimonio arqueolóxico

| | | | | | |
|--------------|--------------------------------|----------------|----------------------|--------------|----------------------|
| CASTRO | <input type="text" value="1"/> | MAMOAS DOLMENS | <input type="text"/> | MINAS | <input type="text"/> |
| ASENTAMENTOS | <input type="text"/> | NECROPOLES | <input type="text"/> | ARQUEOLOXICO | <input type="text"/> |

Patrimonio arquitectónico

| | | | | | |
|-----------|--------------------------------|-------------|--------------------------------|--------|----------------------|
| CASA | <input type="text" value="2"/> | ARQ-CIVIL | <input type="text" value="2"/> | IGREXA | <input type="text"/> |
| PAZO | <input type="text"/> | ARQ-MILITAR | <input type="text"/> | CAPELA | <input type="text"/> |
| CONXUNTOS | <input type="text"/> | OBRA CIVIL | <input type="text"/> | OUTROS | <input type="text"/> |

PARROQUIA:

SAN MARTIÑO DE CONDES (SAN MARTIÑO)

Morfoloxía e Características

Características morfolóxicas

| | | | | | |
|----------------|-------------------------------------|-------------|--------|-----------|-------|
| Localización | val | Orientación | sur | Altitude | 510 |
| Caracterizació | <input type="text" value="nucleo"/> | Formación | lineal | Tipoloxía | aldea |

Características do asentamento

Tipo de núcleo:

Delimitado plan vixente

Número de habitantes

Información Urbanística

Edificacións

| | | | | | |
|------------------|--------------------------------|---------------------|--------------------------------|----------------|----------------------|
| Viv.tradicionais | <input type="text" value="9"/> | Auxiliares | <input type="text"/> | Singulares | <input type="text"/> |
| Viv. recentes | <input type="text" value="0"/> | Inst. agropecuarias | <input type="text" value="1"/> | Ruinas | <input type="text"/> |
| Alpendres | <input type="text" value="0"/> | Naves industriais | <input type="text" value="0"/> | En construción | <input type="text"/> |

Rede viaria

| | | | | | |
|--------------|--------|----------------|-----------------|------------|-----|
| Ancho viario | < 5 m. | Tipo pavimento | asfalto/formigó | Beirarrúas | non |
|--------------|--------|----------------|-----------------|------------|-----|

Infraestructuras

| | | | | | |
|---------------|----------|----------------|----|------------|----|
| Abastecemento | autonomo | Recollida Lixo | si | Teléfono | si |
| Saneamento | autonomo | Alumeado | si | Televisión | si |
| Depuración | non | Electricidade | si | Outros | |

Dotacións urbanísticas

| | | | | | |
|---------------|--------------------------------|----------------|--------------------------------|------------------|--------------------------------|
| EDUCATIVO | <input type="text" value="0"/> | RELIXIOSO | <input type="text"/> | SERV. PUBLICOS | <input type="text" value="0"/> |
| SANITARIO | <input type="text"/> | ADMINISTRATIVO | <input type="text"/> | ESPACIOS LIBRES | <input type="text" value="0"/> |
| SOCIOCULTURAL | <input type="text"/> | CEMITERIO | <input type="text"/> | INFRAESTRUCTURAS | <input type="text"/> |
| DEPORTIVO | <input type="text"/> | APARCADOIRO | <input type="text"/> | OUTROS | <input type="text" value="0"/> |
| HOTELEIRO | <input type="text"/> | COMERCIAL | <input type="text"/> | OCIO | <input type="text" value="0"/> |
| CAMPAMENTO | <input type="text"/> | OFICINAS | <input type="text" value="0"/> | OUTROS | <input type="text" value="0"/> |

Patrimonio

Patrimonio arqueolóxico

| | | | | | |
|--------------|--------------------------------|----------------|----------------------|--------------|----------------------|
| CASTRO | <input type="text" value="2"/> | MAMOAS DOLMENS | <input type="text"/> | MINAS | <input type="text"/> |
| ASENTAMENTOS | <input type="text"/> | NECROPOLES | <input type="text"/> | ARQUEOLOXICO | <input type="text"/> |

Patrimonio arquitectónico

| | | | | | |
|-----------|--------------------------------|-------------|----------------------|--------|----------------------|
| CASA | <input type="text" value="0"/> | ARQ-CIVIL | <input type="text"/> | IGREXA | <input type="text"/> |
| PAZO | <input type="text"/> | ARQ-MILITAR | <input type="text"/> | CAPELA | <input type="text"/> |
| CONXUNTOS | <input type="text"/> | OBRA CIVIL | <input type="text"/> | OUTROS | <input type="text"/> |

Morfoloxía e Características

Características morfolóxicas

| | | | | | |
|----------------|-------------------------------------|-------------|--------|-----------|-------|
| Localización | media ladeira | Orientación | sur | Altitude | 535 |
| Caracterizació | <input type="text" value="nucleo"/> | Formación | lineal | Tipoloxía | aldea |

Características do asentamento

Tipo de núcleo:

Delimitado plan vixente

Número de habitantes

Información Urbanística

Edificacións

| | | | | | |
|------------------|---------------------------------|---------------------|--------------------------------|----------------|----------------------|
| Viv.tradicionais | <input type="text" value="36"/> | Auxiliares | <input type="text"/> | Singulares | <input type="text"/> |
| Viv. recentes | <input type="text" value="11"/> | Inst. agropecuarias | <input type="text" value="1"/> | Ruinas | <input type="text"/> |
| Alpendres | <input type="text" value="0"/> | Naves industriais | <input type="text" value="0"/> | En construción | <input type="text"/> |

Rede viaria

| | | | | | |
|--------------|--------|----------------|---------|------------|-----|
| Ancho viario | 4-8 m. | Tipo pavimento | asfalto | Beirarrúas | non |
|--------------|--------|----------------|---------|------------|-----|

Infraestructuras

| | | | | | |
|---------------|----------|----------------|----|------------|----|
| Abastecemento | autonomo | Recollida Lixo | si | Teléfono | si |
| Saneamento | público | Alumeado | si | Televisión | si |
| Depuración | si | Electricidade | si | Outros | |

Dotacións urbanísticas

| | | | | | |
|---------------|----------------------|----------------|--------------------------------|------------------|--------------------------------|
| EDUCATIVO | <input type="text"/> | RELIXIOSO | <input type="text" value="1"/> | SERV. PUBLICOS | <input type="text" value="0"/> |
| SANITARIO | <input type="text"/> | ADMINISTRATIVO | <input type="text"/> | ESPACIOS LIBRES | <input type="text" value="0"/> |
| SOCIOCULTURAL | <input type="text"/> | CEMITERIO | <input type="text"/> | INFRAESTRUCTURAS | <input type="text"/> |
| DEPORTIVO | <input type="text"/> | APARCADOIRO | <input type="text"/> | OUTROS | <input type="text" value="0"/> |
| HOTELEIRO | <input type="text"/> | COMERCIAL | <input type="text"/> | OCIO | <input type="text" value="0"/> |
| CAMPAMENTO | <input type="text"/> | OFINAS | <input type="text" value="0"/> | OUTROS | <input type="text" value="0"/> |

Patrimonio

Patrimonio arqueolóxico

| | | | | | |
|--------------|----------------------|----------------|----------------------|--------------|----------------------|
| CASTRO | <input type="text"/> | MAMOAS DOLMENS | <input type="text"/> | MINAS | <input type="text"/> |
| ASENTAMENTOS | <input type="text"/> | NECROPOLES | <input type="text"/> | ARQUEOLOXICO | <input type="text"/> |

Patrimonio arquitectónico

| | | | | | |
|-----------|--------------------------------|-------------|----------------------|--------|--------------------------------|
| CASA | <input type="text" value="0"/> | ARQ-CIVIL | <input type="text"/> | IGREXA | <input type="text"/> |
| PAZO | <input type="text"/> | ARQ-MILITAR | <input type="text"/> | CAPELA | <input type="text" value="1"/> |
| CONXUNTOS | <input type="text"/> | OBRA CIVIL | <input type="text"/> | OUTROS | <input type="text" value="1"/> |

PARROQUIA:

SAN MARTIÑO DE CONDES (SAN MARTIÑO)

Morfoloxía e Características

Características morfolóxicas

| | | | | | |
|----------------|-------------------------------------|-------------|----------|-----------|-------|
| Localización | val | Orientación | suroeste | Altitude | 570 |
| Caracterizació | <input type="text" value="nucleo"/> | Formación | lineal | Tipoloxía | aldea |

Características do asentamento

Tipo de núcleo:

Delimitado plan vixente

Número de habitantes

Información Urbanística

Edificacións

| | | | | | |
|------------------|--------------------------------|---------------------|----------------------|----------------|----------------------|
| Viv.tradicionais | <input type="text" value="0"/> | Auxiliares | <input type="text"/> | Singulares | <input type="text"/> |
| Viv. recentes | <input type="text" value="0"/> | Inst. agropecuarias | <input type="text"/> | Ruinas | <input type="text"/> |
| Alpendres | <input type="text" value="0"/> | Naves industriais | <input type="text"/> | En construción | <input type="text"/> |

Rede viaria

| | | | | | |
|--------------|--------|----------------|---------|------------|-----|
| Ancho viario | < 5 m. | Tipo pavimento | asfalto | Beirarrúas | non |
|--------------|--------|----------------|---------|------------|-----|

Infraestructuras

| | | | | | |
|---------------|----------|----------------|----|------------|----|
| Abastecemento | autonomo | Recollida Lixo | si | Teléfono | si |
| Saneamento | | Alumeado | si | Televisión | si |
| Depuración | non | Electricidade | si | Outros | |

Dotacións urbanísticas

| | | | | | |
|---------------|----------------------|----------------|--------------------------------|------------------|--------------------------------|
| EDUCATIVO | <input type="text"/> | RELIXIOSO | <input type="text" value="1"/> | SERV. PUBLICOS | <input type="text" value="1"/> |
| SANITARIO | <input type="text"/> | ADMINISTRATIVO | <input type="text"/> | ESPACIOS LIBRES | <input type="text" value="0"/> |
| SOCIOCULTURAL | <input type="text"/> | CEMITERIO | <input type="text"/> | INFRAESTRUCTURAS | <input type="text"/> |
| DEPORTIVO | <input type="text"/> | APARCADOIRO | <input type="text"/> | OUTROS | <input type="text" value="0"/> |
| HOTELEIRO | <input type="text"/> | COMERCIAL | <input type="text"/> | OCIO | <input type="text" value="0"/> |
| CAMPAMENTO | <input type="text"/> | OFICINAS | <input type="text" value="0"/> | OUTROS | <input type="text" value="0"/> |

Patrimonio

Patrimonio arqueolóxico

| | | | | | |
|--------------|----------------------|----------------|----------------------|--------------|----------------------|
| CASTRO | <input type="text"/> | MAMOAS DOLMENS | <input type="text"/> | MINAS | <input type="text"/> |
| ASENTAMENTOS | <input type="text"/> | NECROPOLES | <input type="text"/> | ARQUEOLOXICO | <input type="text"/> |

Patrimonio arquitectónico

| | | | | | |
|-----------|--------------------------------|-------------|----------------------|--------|--------------------------------|
| CASA | <input type="text" value="0"/> | ARQ-CIVIL | <input type="text"/> | IGREXA | <input type="text"/> |
| PAZO | <input type="text"/> | ARQ-MILITAR | <input type="text"/> | CAPELA | <input type="text" value="1"/> |
| CONXUNTOS | <input type="text"/> | OBRA CIVIL | <input type="text"/> | OUTROS | <input type="text" value="1"/> |

Morfoloxía e Características

Características morfolóxicas

| | | | | | |
|----------------|-------------------------------------|-------------|----------|-----------|-------|
| Localización | val | Orientación | sur | Altitude | 555 |
| Caracterizació | <input type="text" value="nucleo"/> | Formación | orgánico | Tipoloxía | aldea |

Características do asentamento

Tipo de núcleo:

Delimitado plan vixente

Número de habitantes

Información Urbanística

Edificacións

| | | | | | |
|------------------|---------------------------------|---------------------|--------------------------------|----------------|----------------------|
| Viv.tradicionais | <input type="text" value="12"/> | Auxiliares | <input type="text"/> | Singulares | <input type="text"/> |
| Viv. recentes | <input type="text" value="2"/> | Inst. agropecuarias | <input type="text" value="4"/> | Ruinas | <input type="text"/> |
| Alpendres | <input type="text" value="0"/> | Naves industriais | <input type="text" value="0"/> | En construción | <input type="text"/> |

Rede viaria

| | | | | | |
|--------------|--------|----------------|---------|------------|-----|
| Ancho viario | 4-8 m. | Tipo pavimento | asfalto | Beirarrúas | non |
|--------------|--------|----------------|---------|------------|-----|

Infraestructuras

| | | | | | |
|---------------|----------|----------------|----|------------|----|
| Abastecemento | autonomo | Recollida Lixo | si | Teléfono | si |
| Saneamento | autonomo | Alumeado | si | Televisión | si |
| Depuración | non | Electricidade | si | Outros | |

Dotacións urbanísticas

| | | | | | |
|---------------|----------------------|----------------|--------------------------------|------------------|--------------------------------|
| EDUCATIVO | <input type="text"/> | RELIXIOSO | <input type="text"/> | SERV. PUBLICOS | <input type="text" value="1"/> |
| SANITARIO | <input type="text"/> | ADMINISTRATIVO | <input type="text"/> | ESPACIOS LIBRES | <input type="text" value="0"/> |
| SOCIOCULTURAL | <input type="text"/> | CEMITERIO | <input type="text"/> | INFRAESTRUCTURAS | <input type="text"/> |
| DEPORTIVO | <input type="text"/> | APARCADOIRO | <input type="text"/> | OUTROS | <input type="text" value="0"/> |
| HOTELEIRO | <input type="text"/> | COMERCIAL | <input type="text"/> | OCIO | <input type="text" value="0"/> |
| CAMPAMENTO | <input type="text"/> | OFICINAS | <input type="text" value="0"/> | OUTROS | <input type="text" value="0"/> |

Patrimonio

Patrimonio arqueolóxico

| | | | | | |
|--------------|----------------------|----------------|----------------------|--------------|----------------------|
| CASTRO | <input type="text"/> | MAMOAS DOLMENS | <input type="text"/> | MINAS | <input type="text"/> |
| ASENTAMENTOS | <input type="text"/> | NECROPOLES | <input type="text"/> | ARQUEOLOXICO | <input type="text"/> |

Patrimonio arquitectónico

| | | | | | |
|-----------|--------------------------------|-------------|----------------------|--------|----------------------|
| CASA | <input type="text" value="0"/> | ARQ-CIVIL | <input type="text"/> | IGREXA | <input type="text"/> |
| PAZO | <input type="text"/> | ARQ-MILITAR | <input type="text"/> | CAPELA | <input type="text"/> |
| CONXUNTOS | <input type="text"/> | OBRA CIVIL | <input type="text"/> | OUTROS | <input type="text"/> |



Morfoloxía e Características

Características morfolóxicas

| | | | | | |
|----------------|-------------------------------------|-------------|----------|-----------|-------|
| Localización | val | Orientación | sur | Altitude | 545 |
| Caracterizació | <input type="text" value="nucleo"/> | Formación | orgánico | Tipoloxía | aldea |

Características do asentamento

Tipo de núcleo: **Núcleo histórico tradicional**

Delimitado plan vixente

Número de habitantes

Información Urbanística

Edificacións

| | | | | | |
|------------------|---------------------------------|---------------------|--------------------------------|----------------|----------------------|
| Viv.tradicionais | <input type="text" value="16"/> | Auxiliares | <input type="text"/> | Singulares | <input type="text"/> |
| Viv. recentes | <input type="text" value="5"/> | Inst. agropecuarias | <input type="text" value="1"/> | Ruinas | <input type="text"/> |
| Alpendres | <input type="text" value="0"/> | Naves industriais | <input type="text" value="0"/> | En construción | <input type="text"/> |

Rede viaria

| | | | | | |
|--------------|--------|----------------|---------|------------|-----|
| Ancho viario | 4-8 m. | Tipo pavimento | asfalto | Beirarrúas | non |
|--------------|--------|----------------|---------|------------|-----|

Infraestructuras

| | | | | | |
|---------------|----------|----------------|----|------------|----|
| Abastecemento | autonomo | Recollida Lixo | si | Teléfono | si |
| Saneamento | autonomo | Alumeado | si | Televisión | si |
| Depuración | non | Electricidade | si | Outros | |

Dotacións urbanísticas

| | | | | | |
|---------------|----------------------|----------------|--------------------------------|------------------|--------------------------------|
| EDUCATIVO | <input type="text"/> | RELIXIOSO | <input type="text" value="1"/> | SERV. PUBLICOS | <input type="text" value="0"/> |
| SANITARIO | <input type="text"/> | ADMINISTRATIVO | <input type="text"/> | ESPACIOS LIBRES | <input type="text" value="0"/> |
| SOCIOCULTURAL | <input type="text"/> | CEMITERIO | <input type="text" value="1"/> | INFRAESTRUCTURAS | <input type="text"/> |
| DEPORTIVO | <input type="text"/> | APARCADOIRO | <input type="text"/> | OUTROS | <input type="text" value="0"/> |
| HOTELEIRO | <input type="text"/> | COMERCIAL | <input type="text"/> | OCIO | <input type="text" value="0"/> |
| CAMPAMENTO | <input type="text"/> | OFINAS | <input type="text" value="0"/> | OUTROS | <input type="text" value="1"/> |

Patrimonio

Patrimonio arqueolóxico

| | | | | | |
|--------------|----------------------|----------------|----------------------|--------------|----------------------|
| CASTRO | <input type="text"/> | MAMOAS DOLMENS | <input type="text"/> | MINAS | <input type="text"/> |
| ASENTAMENTOS | <input type="text"/> | NECROPOLES | <input type="text"/> | ARQUEOLOXICO | <input type="text"/> |

Patrimonio arquitectónico

| | | | | | |
|-----------|--------------------------------|-------------|----------------------|--------|--------------------------------|
| CASA | <input type="text" value="0"/> | ARQ-CIVIL | <input type="text"/> | IGREXA | <input type="text" value="1"/> |
| PAZO | <input type="text"/> | ARQ-MILITAR | <input type="text"/> | CAPELA | <input type="text"/> |
| CONXUNTOS | <input type="text"/> | OBRA CIVIL | <input type="text"/> | OUTROS | <input type="text" value="4"/> |



Morfoloxía e Características

Características morfolóxicas

Localización val Orientación sur Altitude 530
 Caracterizació núcleo Formación lineal Tipoloxía casal

Características do asentamento

Tipo de núcleo: Núcleo histórico tradicional

Delimitado plan vixente

Número de habitantes 5

Información Urbanística

Edificacións

Viv.tradicionais 0 Auxiliares Singulares
 Viv. recentes 0 Inst. agropecuarias Ruinas
 Alpendres 0 Naves industriais En construción

Rede viaria

Ancho viario < 5 m. Tipo pavimento formigón Beirarrúas non

Infraestruturas

Abastecemento autonomo Recollida Lixo si Teléfono si
 Saneamento autonomo Alumeado si Televisión si
 Depuración non Electricidade si Outros

Dotacións urbanísticas

EDUCATIVO RELIXIOSO 1 SERV. PUBLICOS 0
 SANITARIO ADMINISTRATIVO ESPACIOS LIBRES 0
 SOCIOCULTURAL CEMITERIO INFRAESTRUCTURAS
 DEPORTIVO APARCADOIRO OUTROS 0
 HOTELEIRO COMERCIAL OCIO 0
 CAMPAMENTO OFICINAS 0 OUTROS 0

Patrimonio

Patrimonio arqueolóxico

CASTRO 0 MAMOAS DOLMENS MINAS
 ASENTAMENTOS NECROPOLES ARQUEOLOXICO 1

Patrimonio arquitectónico

CASA 0 ARQ-CIVIL IGREXA
 PAZO ARQ-MILITAR CAPELA 1
 CONXUNTOS OBRA CIVIL OUTROS

Morfoloxía e Características

Características morfolóxicas

| | | | | | |
|----------------|-------------------------------------|-------------|----------|-----------|-------|
| Localización | val | Orientación | sur | Altitude | 545 |
| Caracterizació | <input type="text" value="nucleo"/> | Formación | orgánico | Tipoloxía | aldea |

Características do asentamento

Tipo de núcleo:

Delimitado plan vixente

Número de habitantes

Información Urbanística

Edificacións

| | | | | | |
|------------------|--------------------------------|---------------------|--------------------------------|----------------|----------------------|
| Viv.tradicionais | <input type="text" value="3"/> | Auxiliares | <input type="text"/> | Singulares | <input type="text"/> |
| Viv. recentes | <input type="text" value="4"/> | Inst. agropecuarias | <input type="text" value="0"/> | Ruinas | <input type="text"/> |
| Alpendres | <input type="text" value="0"/> | Naves industriais | <input type="text" value="0"/> | En construción | <input type="text"/> |

Rede viaria

| | | | | | |
|--------------|--------|----------------|---------|------------|-----|
| Ancho viario | < 5 m. | Tipo pavimento | asfalto | Beirarrúas | non |
|--------------|--------|----------------|---------|------------|-----|

Infraestructuras

| | | | | | |
|---------------|----------|----------------|----|------------|----|
| Abastecemento | autonomo | Recollida Lixo | si | Teléfono | si |
| Saneamento | autonomo | Alumeado | si | Televisión | si |
| Depuración | non | Electricidade | si | Outros | |

Dotacións urbanísticas

| | | | | | |
|---------------|----------------------|----------------|----------------------|------------------|--------------------------------|
| EDUCATIVO | <input type="text"/> | RELIXIOSO | <input type="text"/> | SERV. PUBLICOS | <input type="text" value="0"/> |
| SANITARIO | <input type="text"/> | ADMINISTRATIVO | <input type="text"/> | ESPACIOS LIBRES | <input type="text" value="0"/> |
| SOCIOCULTURAL | <input type="text"/> | CEMITERIO | <input type="text"/> | INFRAESTRUCTURAS | <input type="text"/> |
| DEPORTIVO | <input type="text"/> | APARCADOIRO | <input type="text"/> | OUTROS | <input type="text" value="0"/> |
| HOTELEIRO | <input type="text"/> | COMERCIAL | <input type="text"/> | OCIO | <input type="text" value="0"/> |
| CAMPAMENTO | <input type="text"/> | OFICINAS | <input type="text"/> | OUTROS | <input type="text" value="0"/> |

Patrimonio

Patrimonio arqueolóxico

| | | | | | |
|--------------|----------------------|----------------|----------------------|--------------|----------------------|
| CASTRO | <input type="text"/> | MAMOAS DOLMENS | <input type="text"/> | MINAS | <input type="text"/> |
| ASENTAMENTOS | <input type="text"/> | NECROPOLES | <input type="text"/> | ARQUEOLOXICO | <input type="text"/> |

Patrimonio arquitectónico

| | | | | | |
|-----------|--------------------------------|-------------|----------------------|--------|----------------------|
| CASA | <input type="text" value="0"/> | ARQ-CIVIL | <input type="text"/> | IGREXA | <input type="text"/> |
| PAZO | <input type="text"/> | ARQ-MILITAR | <input type="text"/> | CAPELA | <input type="text"/> |
| CONXUNTOS | <input type="text"/> | OBRA CIVIL | <input type="text"/> | OUTROS | <input type="text"/> |

PARROQUIA:

SAN MARTIÑO DE CONDES (SAN MARTIÑO)

Morfoloxía e Características

Características morfolóxicas

| | | | | | |
|----------------|-------------------------------------|-------------|------|-----------|-------|
| Localización | media ladeira | Orientación | sur | Altitude | 550 |
| Caracterizació | <input type="text" value="nucleo"/> | Formación | otro | Tipoloxía | aldea |

Características do asentamento

Tipo de núcleo:

Delimitado plan vixente

Número de habitantes

Información Urbanística

Edificacións

| | | | | | |
|------------------|--------------------------------|---------------------|--------------------------------|----------------|----------------------|
| Viv.tradicionais | <input type="text" value="9"/> | Auxiliares | <input type="text"/> | Singulares | <input type="text"/> |
| Viv. recentes | <input type="text" value="0"/> | Inst. agropecuarias | <input type="text" value="0"/> | Ruinas | <input type="text"/> |
| Alpendres | <input type="text" value="0"/> | Naves industriais | <input type="text" value="0"/> | En construción | <input type="text"/> |

Rede viaria

| | | | | | |
|--------------|--------|----------------|-----------------|------------|-----|
| Ancho viario | < 5 m. | Tipo pavimento | asfalto/formigó | Beirarrúas | non |
|--------------|--------|----------------|-----------------|------------|-----|

Infraestructuras

| | | | | | |
|---------------|----------|----------------|----|------------|----|
| Abastecemento | autonomo | Recollida Lixo | si | Teléfono | si |
| Saneamento | autonomo | Alumeado | si | Televisión | si |
| Depuración | non | Electricidade | si | Outros | |

Dotacións urbanísticas

| | | | | | |
|---------------|----------------------|----------------|--------------------------------|------------------|--------------------------------|
| EDUCATIVO | <input type="text"/> | RELIXIOSO | <input type="text"/> | SERV. PUBLICOS | <input type="text" value="0"/> |
| SANITARIO | <input type="text"/> | ADMINISTRATIVO | <input type="text"/> | ESPACIOS LIBRES | <input type="text" value="0"/> |
| SOCIOCULTURAL | <input type="text"/> | CEMITERIO | <input type="text"/> | INFRAESTRUCTURAS | <input type="text"/> |
| DEPORTIVO | <input type="text"/> | APARCADOIRO | <input type="text"/> | OUTROS | <input type="text" value="0"/> |
| HOTELEIRO | <input type="text"/> | COMERCIAL | <input type="text"/> | OCIO | <input type="text" value="0"/> |
| CAMPAMENTO | <input type="text"/> | OFICINAS | <input type="text" value="0"/> | OUTROS | <input type="text"/> |

Patrimonio

Patrimonio arqueolóxico

| | | | | | |
|--------------|--------------------------------|----------------|----------------------|--------------|----------------------|
| CASTRO | <input type="text" value="1"/> | MAMOAS DOLMENS | <input type="text"/> | MINAS | <input type="text"/> |
| ASENTAMENTOS | <input type="text"/> | NECROPOLES | <input type="text"/> | ARQUEOLOXICO | <input type="text"/> |

Patrimonio arquitectónico

| | | | | | |
|-----------|--------------------------------|-------------|----------------------|--------|----------------------|
| CASA | <input type="text" value="0"/> | ARQ-CIVIL | <input type="text"/> | IGREXA | <input type="text"/> |
| PAZO | <input type="text"/> | ARQ-MILITAR | <input type="text"/> | CAPELA | <input type="text"/> |
| CONXUNTOS | <input type="text"/> | OBRA CIVIL | <input type="text"/> | OUTROS | <input type="text"/> |

Morfoloxía e Características

Características morfolóxicas

| | | | | | |
|----------------|-------------------------------------|-------------|---------|-----------|-------|
| Localización | media ladeira | Orientación | noreste | Altitude | 490 |
| Caracterizació | <input type="text" value="nucleo"/> | Formación | otro | Tipoloxía | aldea |

Características do asentamento

Tipo de núcleo:

Delimitado plan vixente

Número de habitantes

Información Urbanística

Edificacións

| | | | | | |
|------------------|---------------------------------|---------------------|--------------------------------|----------------|----------------------|
| Viv.tradicionais | <input type="text" value="21"/> | Auxiliares | <input type="text"/> | Singulares | <input type="text"/> |
| Viv. recentes | <input type="text" value="6"/> | Inst. agropecuarias | <input type="text" value="1"/> | Ruinas | <input type="text"/> |
| Alpendres | <input type="text" value="0"/> | Naves industriais | <input type="text" value="0"/> | En construción | <input type="text"/> |

Rede viaria

| | | | | | |
|--------------|--------|----------------|---------|------------|-----|
| Ancho viario | 4-8 m. | Tipo pavimento | asfalto | Beirarrúas | non |
|--------------|--------|----------------|---------|------------|-----|

Infraestructuras

| | | | | | |
|---------------|----------|----------------|----|------------|----|
| Abastecemento | autonomo | Recollida Lixo | si | Teléfono | si |
| Saneamento | autonomo | Alumeado | si | Televisión | si |
| Depuración | non | Electricidade | si | Outros | |

Dotacións urbanísticas

| | | | | | |
|---------------|----------------------|----------------|--------------------------------|------------------|--------------------------------|
| EDUCATIVO | <input type="text"/> | RELIXIOSO | <input type="text"/> | SERV. PUBLICOS | <input type="text"/> |
| SANITARIO | <input type="text"/> | ADMINISTRATIVO | <input type="text"/> | ESPACIOS LIBRES | <input type="text" value="0"/> |
| SOCIOCULTURAL | <input type="text"/> | CEMITERIO | <input type="text"/> | INFRAESTRUCTURAS | <input type="text"/> |
| DEPORTIVO | <input type="text"/> | APARCADOIRO | <input type="text"/> | OUTROS | <input type="text" value="0"/> |
| HOTELEIRO | <input type="text"/> | COMERCIAL | <input type="text"/> | OCIO | <input type="text" value="0"/> |
| CAMPAMENTO | <input type="text"/> | OFICINAS | <input type="text" value="0"/> | OUTROS | <input type="text" value="0"/> |

Patrimonio

Patrimonio arqueolóxico

| | | | | | |
|--------------|----------------------|----------------|----------------------|--------------|----------------------|
| CASTRO | <input type="text"/> | MAMOAS DOLMENS | <input type="text"/> | MINAS | <input type="text"/> |
| ASENTAMENTOS | <input type="text"/> | NECROPOLES | <input type="text"/> | ARQUEOLOXICO | <input type="text"/> |

Patrimonio arquitectónico

| | | | | | |
|-----------|--------------------------------|-------------|----------------------|--------|----------------------|
| CASA | <input type="text" value="0"/> | ARQ-CIVIL | <input type="text"/> | IGREXA | <input type="text"/> |
| PAZO | <input type="text"/> | ARQ-MILITAR | <input type="text"/> | CAPELA | <input type="text"/> |
| CONXUNTOS | <input type="text"/> | OBRA CIVIL | <input type="text"/> | OUTROS | <input type="text"/> |

Morfoloxía e Características

Características morfolóxicas

| | | | | | |
|----------------|-------------------------------------|-------------|--------|-----------|-------|
| Localización | media ladeira | Orientación | este | Altitude | 470 |
| Caracterizació | <input type="text" value="nucleo"/> | Formación | lineal | Tipoloxía | aldea |

Características do asentamento

Tipo de núcleo:

Delimitado plan vixente

Número de habitantes

Información Urbanística

Edificacións

| | | | | | |
|------------------|--------------------------------|---------------------|----------------------|----------------|----------------------|
| Viv.tradicionais | <input type="text" value="0"/> | Auxiliares | <input type="text"/> | Singulares | <input type="text"/> |
| Viv. recentes | <input type="text" value="0"/> | Inst. agropecuarias | <input type="text"/> | Ruinas | <input type="text"/> |
| Alpendres | <input type="text" value="0"/> | Naves industriais | <input type="text"/> | En construción | <input type="text"/> |

Rede viaria

| | | | | | |
|--------------|--------|----------------|---------|------------|-----|
| Ancho viario | 4-8 m. | Tipo pavimento | asfalto | Beirarrúas | non |
|--------------|--------|----------------|---------|------------|-----|

Infraestructuras

| | | | | | |
|---------------|----------|----------------|----|------------|----|
| Abastecemento | autonomo | Recollida Lixo | si | Teléfono | si |
| Saneamento | público | Alumeado | si | Televisión | si |
| Depuración | si | Electricidade | si | Outros | |

Dotacións urbanísticas

| | | | | | |
|---------------|--------------------------------|----------------|--------------------------------|------------------|--------------------------------|
| EDUCATIVO | <input type="text" value="1"/> | RELIXIOSO | <input type="text" value="1"/> | SERV. PUBLICOS | <input type="text" value="0"/> |
| SANITARIO | <input type="text"/> | ADMINISTRATIVO | <input type="text"/> | ESPACIOS LIBRES | <input type="text" value="0"/> |
| SOCIOCULTURAL | <input type="text"/> | CEMITERIO | <input type="text"/> | INFRAESTRUCTURAS | <input type="text" value="1"/> |
| DEPORTIVO | <input type="text"/> | APARCADOIRO | <input type="text"/> | OUTROS | <input type="text" value="0"/> |
| HOTELEIRO | <input type="text"/> | COMERCIAL | <input type="text"/> | OCIO | <input type="text" value="0"/> |
| CAMPAMENTO | <input type="text"/> | OFINAS | <input type="text" value="0"/> | OUTROS | <input type="text" value="0"/> |

Patrimonio

Patrimonio arqueolóxico

| | | | | | |
|--------------|----------------------|----------------|----------------------|--------------|----------------------|
| CASTRO | <input type="text"/> | MAMOAS DOLMENS | <input type="text"/> | MINAS | <input type="text"/> |
| ASENTAMENTOS | <input type="text"/> | NECROPOLES | <input type="text"/> | ARQUEOLOXICO | <input type="text"/> |

Patrimonio arquitectónico

| | | | | | |
|-----------|--------------------------------|-------------|----------------------|--------|--------------------------------|
| CASA | <input type="text" value="0"/> | ARQ-CIVIL | <input type="text"/> | IGREXA | <input type="text" value="1"/> |
| PAZO | <input type="text"/> | ARQ-MILITAR | <input type="text"/> | CAPELA | <input type="text"/> |
| CONXUNTOS | <input type="text"/> | OBRA CIVIL | <input type="text"/> | OUTROS | <input type="text" value="7"/> |

Morfoloxía e Características

Características morfolóxicas

| | | | | | |
|----------------|-------------------------------------|-------------|--------|-----------|-------|
| Localización | media ladeira | Orientación | este | Altitude | 480 |
| Caracterizació | <input type="text" value="nucleo"/> | Formación | lineal | Tipoloxía | aldea |

Características do asentamento

Tipo de núcleo:

Delimitado plan vixente

Número de habitantes

Información Urbanística

Edificacións

| | | | | | |
|------------------|---------------------------------|---------------------|--------------------------------|----------------|----------------------|
| Viv.tradicionais | <input type="text" value="29"/> | Auxiliares | <input type="text"/> | Singulares | <input type="text"/> |
| Viv. recentes | <input type="text" value="4"/> | Inst. agropecuarias | <input type="text" value="0"/> | Ruinas | <input type="text"/> |
| Alpendres | <input type="text" value="0"/> | Naves industriais | <input type="text" value="0"/> | En construción | <input type="text"/> |

Rede viaria

| | | | | | |
|--------------|--------|----------------|---------|------------|-----|
| Ancho viario | 4-8 m. | Tipo pavimento | asfalto | Beirarrúas | non |
|--------------|--------|----------------|---------|------------|-----|

Infraestructuras

| | | | | | |
|---------------|----------|----------------|----|------------|----|
| Abastecemento | autonomo | Recollida Lixo | si | Teléfono | si |
| Saneamento | autonomo | Alumeado | si | Televisión | si |
| Depuración | non | Electricidade | si | Outros | |

Dotacións urbanísticas

| | | | | | |
|---------------|----------------------|----------------|--------------------------------|------------------|--------------------------------|
| EDUCATIVO | <input type="text"/> | RELIXIOSO | <input type="text"/> | SERV. PUBLICOS | <input type="text"/> |
| SANITARIO | <input type="text"/> | ADMINISTRATIVO | <input type="text"/> | ESPACIOS LIBRES | <input type="text" value="0"/> |
| SOCIOCULTURAL | <input type="text"/> | CEMITERIO | <input type="text"/> | INFRAESTRUCTURAS | <input type="text"/> |
| DEPORTIVO | <input type="text"/> | APARCADOIRO | <input type="text"/> | OUTROS | <input type="text" value="0"/> |
| HOTELEIRO | <input type="text"/> | COMERCIAL | <input type="text"/> | OCIO | <input type="text" value="0"/> |
| CAMPAMENTO | <input type="text"/> | OFICINAS | <input type="text" value="0"/> | OUTROS | <input type="text" value="0"/> |

Patrimonio

Patrimonio arqueolóxico

| | | | | | |
|--------------|--------------------------------|----------------|----------------------|--------------|----------------------|
| CASTRO | <input type="text" value="2"/> | MAMOAS DOLMENS | <input type="text"/> | MINAS | <input type="text"/> |
| ASENTAMENTOS | <input type="text"/> | NECROPOLES | <input type="text"/> | ARQUEOLOXICO | <input type="text"/> |

Patrimonio arquitectónico

| | | | | | |
|-----------|--------------------------------|-------------|----------------------|--------|--------------------------------|
| CASA | <input type="text" value="0"/> | ARQ-CIVIL | <input type="text"/> | IGREXA | <input type="text"/> |
| PAZO | <input type="text"/> | ARQ-MILITAR | <input type="text"/> | CAPELA | <input type="text"/> |
| CONXUNTOS | <input type="text"/> | OBRA CIVIL | <input type="text"/> | OUTROS | <input type="text" value="1"/> |

Morfoloxía e Características

Características morfolóxicas

| | | | | | |
|----------------|-------------------------------------|-------------|----------|-----------|-------|
| Localización | val | Orientación | noreste | Altitude | 475 |
| Caracterizació | <input type="text" value="nucleo"/> | Formación | orgánico | Tipoloxía | aldea |

Características do asentamento

Tipo de núcleo:

Delimitado plan vixente

Número de habitantes

Información Urbanística

Edificacións

| | | | | | |
|------------------|---------------------------------|---------------------|--------------------------------|----------------|----------------------|
| Viv.tradicionais | <input type="text" value="15"/> | Auxiliares | <input type="text"/> | Singulares | <input type="text"/> |
| Viv. recentes | <input type="text" value="0"/> | Inst. agropecuarias | <input type="text" value="2"/> | Ruinas | <input type="text"/> |
| Alpendres | <input type="text" value="0"/> | Naves industriais | <input type="text" value="0"/> | En construción | <input type="text"/> |

Rede viaria

| | | | | | |
|--------------|--------|----------------|---------|------------|-----|
| Ancho viario | 4-8 m. | Tipo pavimento | asfalto | Beirarrúas | non |
|--------------|--------|----------------|---------|------------|-----|

Infraestructuras

| | | | | | |
|---------------|----------|----------------|----|------------|----|
| Abastecemento | autonomo | Recollida Lixo | si | Teléfono | si |
| Saneamento | autonomo | Alumeado | si | Televisión | si |
| Depuración | non | Electricidade | si | Outros | |

Dotacións urbanísticas

| | | | | | |
|---------------|----------------------|----------------|--------------------------------|------------------|--------------------------------|
| EDUCATIVO | <input type="text"/> | RELIXIOSO | <input type="text"/> | SERV. PUBLICOS | <input type="text"/> |
| SANITARIO | <input type="text"/> | ADMINISTRATIVO | <input type="text"/> | ESPACIOS LIBRES | <input type="text" value="0"/> |
| SOCIOCULTURAL | <input type="text"/> | CEMITERIO | <input type="text"/> | INFRAESTRUCTURAS | <input type="text"/> |
| DEPORTIVO | <input type="text"/> | APARCADOIRO | <input type="text"/> | OUTROS | <input type="text" value="0"/> |
| HOTELEIRO | <input type="text"/> | COMERCIAL | <input type="text"/> | OCIO | <input type="text" value="0"/> |
| CAMPAMENTO | <input type="text"/> | OFICINAS | <input type="text" value="0"/> | OUTROS | <input type="text" value="0"/> |

Patrimonio

Patrimonio arqueolóxico

| | | | | | |
|--------------|----------------------|----------------|----------------------|--------------|----------------------|
| CASTRO | <input type="text"/> | MAMOAS DOLMENS | <input type="text"/> | MINAS | <input type="text"/> |
| ASENTAMENTOS | <input type="text"/> | NECROPOLES | <input type="text"/> | ARQUEOLOXICO | <input type="text"/> |

Patrimonio arquitectónico

| | | | | | |
|-----------|--------------------------------|-------------|----------------------|--------|--------------------------------|
| CASA | <input type="text" value="0"/> | ARQ-CIVIL | <input type="text"/> | IGREXA | <input type="text"/> |
| PAZO | <input type="text"/> | ARQ-MILITAR | <input type="text"/> | CAPELA | <input type="text"/> |
| CONXUNTOS | <input type="text"/> | OBRA CIVIL | <input type="text"/> | OUTROS | <input type="text" value="1"/> |

Morfoloxía e Características

Características morfolóxicas

| | | | | | |
|----------------|-------------------------------------|-------------|--------|-----------|-------|
| Localización | media ladeira | Orientación | este | Altitude | 490 |
| Caracterizació | <input type="text" value="nucleo"/> | Formación | lineal | Tipoloxía | aldea |

Características do asentamento

Tipo de núcleo:

Delimitado plan vixente

Número de habitantes

Información Urbanística

Edificacións

| | | | | | |
|------------------|--------------------------------|---------------------|----------------------|----------------|----------------------|
| Viv.tradicionais | <input type="text" value="0"/> | Auxiliares | <input type="text"/> | Singulares | <input type="text"/> |
| Viv. recentes | <input type="text" value="0"/> | Inst. agropecuarias | <input type="text"/> | Ruinas | <input type="text"/> |
| Alpendres | <input type="text" value="0"/> | Naves industriais | <input type="text"/> | En construción | <input type="text"/> |

Rede viaria

| | | | | | |
|--------------|--------|----------------|-----------------|------------|-----|
| Ancho viario | < 5 m. | Tipo pavimento | asfalto/formigó | Beirarrúas | non |
|--------------|--------|----------------|-----------------|------------|-----|

Infraestructuras

| | | | | | |
|---------------|----------|----------------|----|------------|----|
| Abastecemento | autonomo | Recollida Lixo | si | Teléfono | si |
| Saneamento | autonomo | Alumeado | si | Televisión | si |
| Depuración | non | Electricidade | si | Outros | |

Dotacións urbanísticas

| | | | | | |
|---------------|----------------------|----------------|--------------------------------|------------------|--------------------------------|
| EDUCATIVO | <input type="text"/> | RELIXIOSO | <input type="text"/> | SERV. PUBLICOS | <input type="text" value="0"/> |
| SANITARIO | <input type="text"/> | ADMINISTRATIVO | <input type="text"/> | ESPACIOS LIBRES | <input type="text"/> |
| SOCIOCULTURAL | <input type="text"/> | CEMITERIO | <input type="text"/> | INFRAESTRUCTURAS | <input type="text"/> |
| DEPORTIVO | <input type="text"/> | APARCADOIRO | <input type="text"/> | OUTROS | <input type="text" value="0"/> |
| HOTELEIRO | <input type="text"/> | COMERCIAL | <input type="text"/> | OCIO | <input type="text" value="0"/> |
| CAMPAMENTO | <input type="text"/> | OFINAS | <input type="text" value="0"/> | OUTROS | <input type="text" value="0"/> |

Patrimonio

Patrimonio arqueolóxico

| | | | | | |
|--------------|----------------------|----------------|----------------------|--------------|----------------------|
| CASTRO | <input type="text"/> | MAMOAS DOLMENS | <input type="text"/> | MINAS | <input type="text"/> |
| ASENTAMENTOS | <input type="text"/> | NECROPOLES | <input type="text"/> | ARQUEOLOXICO | <input type="text"/> |

Patrimonio arquitectónico

| | | | | | |
|-----------|--------------------------------|-------------|----------------------|--------|----------------------|
| CASA | <input type="text" value="0"/> | ARQ-CIVIL | <input type="text"/> | IGREXA | <input type="text"/> |
| PAZO | <input type="text"/> | ARQ-MILITAR | <input type="text"/> | CAPELA | <input type="text"/> |
| CONXUNTOS | <input type="text"/> | OBRA CIVIL | <input type="text"/> | OUTROS | <input type="text"/> |

PARROQUIA:

SANTALLA DE DEVESA (SANTALLA)

Morfoloxía e Características

Características morfolóxicas

| | | | | | |
|----------------|-------------------------------------|-------------|--------|-----------|-------|
| Localización | media ladeira | Orientación | este | Altitude | 490 |
| Caracterizació | <input type="text" value="nucleo"/> | Formación | lineal | Tipoloxía | aldea |

Características do asentamento

Tipo de núcleo:

Delimitado plan vixente

Número de habitantes

Información Urbanística

Edificacións

| | | | | | |
|------------------|--------------------------------|---------------------|--------------------------------|----------------|----------------------|
| Viv.tradicionais | <input type="text" value="3"/> | Auxiliares | <input type="text"/> | Singulares | <input type="text"/> |
| Viv. recentes | <input type="text" value="0"/> | Inst. agropecuarias | <input type="text" value="0"/> | Ruinas | <input type="text"/> |
| Alpendres | <input type="text" value="0"/> | Naves industriais | <input type="text" value="0"/> | En construción | <input type="text"/> |

Rede viaria

| | | | | | |
|--------------|--------|----------------|---------|------------|-----|
| Ancho viario | 4-8 m. | Tipo pavimento | asfalto | Beirarrúas | non |
|--------------|--------|----------------|---------|------------|-----|

Infraestructuras

| | | | | | |
|---------------|----------|----------------|----|------------|----|
| Abastecemento | autonomo | Recollida Lixo | si | Teléfono | si |
| Saneamento | autonomo | Alumeado | si | Televisión | si |
| Depuración | non | Electricidade | si | Outros | |

Dotacións urbanísticas

| | | | | | |
|---------------|----------------------|----------------|--------------------------------|------------------|--------------------------------|
| EDUCATIVO | <input type="text"/> | RELIXIOSO | <input type="text"/> | SERV. PUBLICOS | <input type="text" value="2"/> |
| SANITARIO | <input type="text"/> | ADMINISTRATIVO | <input type="text"/> | ESPACIOS LIBRES | <input type="text" value="0"/> |
| SOCIOCULTURAL | <input type="text"/> | CEMITERIO | <input type="text"/> | INFRAESTRUCTURAS | <input type="text"/> |
| DEPORTIVO | <input type="text"/> | APARCADOIRO | <input type="text"/> | OUTROS | <input type="text" value="0"/> |
| HOTELEIRO | <input type="text"/> | COMERCIAL | <input type="text"/> | OCIO | <input type="text" value="0"/> |
| CAMPAMENTO | <input type="text"/> | OFINAS | <input type="text" value="0"/> | OUTROS | <input type="text"/> |

Patrimonio

Patrimonio arqueolóxico

| | | | | | |
|--------------|----------------------|----------------|----------------------|--------------|----------------------|
| CASTRO | <input type="text"/> | MAMOAS DOLMENS | <input type="text"/> | MINAS | <input type="text"/> |
| ASENTAMENTOS | <input type="text"/> | NECROPOLES | <input type="text"/> | ARQUEOLOXICO | <input type="text"/> |

Patrimonio arquitectónico

| | | | | | |
|-----------|--------------------------------|-------------|----------------------|--------|--------------------------------|
| CASA | <input type="text" value="0"/> | ARQ-CIVIL | <input type="text"/> | IGREXA | <input type="text"/> |
| PAZO | <input type="text"/> | ARQ-MILITAR | <input type="text"/> | CAPELA | <input type="text"/> |
| CONXUNTOS | <input type="text"/> | OBRA CIVIL | <input type="text"/> | OUTROS | <input type="text" value="2"/> |

Morfoloxía e Características

Características morfolóxicas

| | | | | | |
|----------------|-------------------------------------|-------------|------|-----------|-------|
| Localización | media ladeira | Orientación | este | Altitude | 490 |
| Caracterizació | <input type="text" value="nucleo"/> | Formación | otro | Tipoloxía | aldea |

Características do asentamento

Tipo de núcleo:

Delimitado plan vixente

Número de habitantes

Información Urbanística

Edificacións

| | | | | | |
|------------------|---------------------------------|---------------------|--------------------------------|----------------|----------------------|
| Viv.tradicionais | <input type="text" value="14"/> | Auxiliares | <input type="text"/> | Singulares | <input type="text"/> |
| Viv. recentes | <input type="text" value="0"/> | Inst. agropecuarias | <input type="text" value="4"/> | Ruinas | <input type="text"/> |
| Alpendres | <input type="text" value="0"/> | Naves industriais | <input type="text" value="0"/> | En construción | <input type="text"/> |

Rede viaria

| | | | | | |
|--------------|--------|----------------|---------|------------|-----|
| Ancho viario | < 5 m. | Tipo pavimento | asfalto | Beirarrúas | non |
|--------------|--------|----------------|---------|------------|-----|

Infraestructuras

| | | | | | |
|---------------|----------|----------------|----|------------|----|
| Abastecemento | autonomo | Recollida Lixo | si | Teléfono | si |
| Saneamento | autonomo | Alumeado | si | Televisión | si |
| Depuración | non | Electricidade | si | Outros | |

Dotacións urbanísticas

| | | | | | |
|---------------|----------------------|----------------|--------------------------------|------------------|--------------------------------|
| EDUCATIVO | <input type="text"/> | RELIXIOSO | <input type="text"/> | SERV. PUBLICOS | <input type="text" value="0"/> |
| SANITARIO | <input type="text"/> | ADMINISTRATIVO | <input type="text"/> | ESPACIOS LIBRES | <input type="text" value="0"/> |
| SOCIOCULTURAL | <input type="text"/> | CEMITERIO | <input type="text"/> | INFRAESTRUCTURAS | <input type="text"/> |
| DEPORTIVO | <input type="text"/> | APARCADOIRO | <input type="text"/> | OUTROS | <input type="text" value="0"/> |
| HOTELEIRO | <input type="text"/> | COMERCIAL | <input type="text"/> | OCIO | <input type="text" value="0"/> |
| CAMPAMENTO | <input type="text"/> | OFICINAS | <input type="text" value="0"/> | OUTROS | <input type="text"/> |

Patrimonio

Patrimonio arqueolóxico

| | | | | | |
|--------------|----------------------|----------------|----------------------|--------------|----------------------|
| CASTRO | <input type="text"/> | MAMOAS DOLMENS | <input type="text"/> | MINAS | <input type="text"/> |
| ASENTAMENTOS | <input type="text"/> | NECROPOLES | <input type="text"/> | ARQUEOLOXICO | <input type="text"/> |

Patrimonio arquitectónico

| | | | | | |
|-----------|--------------------------------|-------------|----------------------|--------|----------------------|
| CASA | <input type="text" value="0"/> | ARQ-CIVIL | <input type="text"/> | IGREXA | <input type="text"/> |
| PAZO | <input type="text"/> | ARQ-MILITAR | <input type="text"/> | CAPELA | <input type="text"/> |
| CONXUNTOS | <input type="text"/> | OBRA CIVIL | <input type="text"/> | OUTROS | <input type="text"/> |

Morfoloxía e Características

Características morfolóxicas

| | | | | | |
|----------------|-------------------------------------|-------------|--------|-----------|-------|
| Localización | media ladeira | Orientación | este | Altitude | 480 |
| Caracterizació | <input type="text" value="nucleo"/> | Formación | lineal | Tipoloxía | aldea |

Características do asentamento

Tipo de núcleo:

Delimitado plan vixente

Número de habitantes

Información Urbanística

Edificacións

| | | | | | |
|------------------|---------------------------------|---------------------|--------------------------------|----------------|----------------------|
| Viv.tradicionais | <input type="text" value="14"/> | Auxiliares | <input type="text"/> | Singulares | <input type="text"/> |
| Viv. recentes | <input type="text" value="0"/> | Inst. agropecuarias | <input type="text" value="4"/> | Ruinas | <input type="text"/> |
| Alpendres | <input type="text" value="0"/> | Naves industriais | <input type="text" value="0"/> | En construción | <input type="text"/> |

Rede viaria

| | | | | | |
|--------------|--------|----------------|---------|------------|-----|
| Ancho viario | < 5 m. | Tipo pavimento | asfalto | Beirarrúas | non |
|--------------|--------|----------------|---------|------------|-----|

Infraestructuras

| | | | | | |
|---------------|----------|----------------|----|------------|----|
| Abastecemento | autonomo | Recollida Lixo | si | Teléfono | si |
| Saneamento | autonomo | Alumeado | si | Televisión | si |
| Depuración | non | Electricidade | si | Outros | |

Dotacións urbanísticas

| | | | | | |
|---------------|----------------------|----------------|----------------------|------------------|--------------------------------|
| EDUCATIVO | <input type="text"/> | RELIXIOSO | <input type="text"/> | SERV. PUBLICOS | <input type="text" value="0"/> |
| SANITARIO | <input type="text"/> | ADMINISTRATIVO | <input type="text"/> | ESPACIOS LIBRES | <input type="text" value="0"/> |
| SOCIOCULTURAL | <input type="text"/> | CEMITERIO | <input type="text"/> | INFRAESTRUCTURAS | <input type="text"/> |
| DEPORTIVO | <input type="text"/> | APARCADOIRO | <input type="text"/> | OUTROS | <input type="text" value="0"/> |
| HOTELEIRO | <input type="text"/> | COMERCIAL | <input type="text"/> | OCIO | <input type="text" value="0"/> |
| CAMPAMENTO | <input type="text"/> | OFICINAS | <input type="text"/> | OUTROS | <input type="text" value="0"/> |

Patrimonio

Patrimonio arqueolóxico

| | | | | | |
|--------------|----------------------|----------------|----------------------|--------------|----------------------|
| CASTRO | <input type="text"/> | MAMOAS DOLMENS | <input type="text"/> | MINAS | <input type="text"/> |
| ASENTAMENTOS | <input type="text"/> | NECROPOLES | <input type="text"/> | ARQUEOLOXICO | <input type="text"/> |

Patrimonio arquitectónico

| | | | | | |
|-----------|--------------------------------|-------------|--------------------------------|--------|----------------------|
| CASA | <input type="text" value="2"/> | ARQ-CIVIL | <input type="text" value="2"/> | IGREXA | <input type="text"/> |
| PAZO | <input type="text"/> | ARQ-MILITAR | <input type="text"/> | CAPELA | <input type="text"/> |
| CONXUNTOS | <input type="text"/> | OBRA CIVIL | <input type="text"/> | OUTROS | <input type="text"/> |

Morfoloxía e Características

Características morfolóxicas

| | | | | | |
|----------------|-------------------------------------|-------------|--------|-----------|-------|
| Localización | media ladeira | Orientación | este | Altitude | 490 |
| Caracterizació | <input type="text" value="nucleo"/> | Formación | lineal | Tipoloxía | aldea |

Características do asentamento

Tipo de núcleo:

Delimitado plan vixente

Número de habitantes

Información Urbanística

Edificacións

| | | | | | |
|------------------|--------------------------------|---------------------|----------------------|----------------|----------------------|
| Viv.tradicionais | <input type="text" value="0"/> | Auxiliares | <input type="text"/> | Singulares | <input type="text"/> |
| Viv. recentes | <input type="text" value="0"/> | Inst. agropecuarias | <input type="text"/> | Ruinas | <input type="text"/> |
| Alpendres | <input type="text" value="0"/> | Naves industriais | <input type="text"/> | En construción | <input type="text"/> |

Rede viaria

| | | | | | |
|--------------|--------|----------------|---------|------------|-----|
| Ancho viario | 4-8 m. | Tipo pavimento | asfalto | Beirarrúas | non |
|--------------|--------|----------------|---------|------------|-----|

Infraestructuras

| | | | | | |
|---------------|----------|----------------|----|------------|----|
| Abastecemento | autonomo | Recollida Lixo | si | Teléfono | si |
| Saneamento | autonomo | Alumeado | si | Televisión | si |
| Depuración | non | Electricidade | si | Outros | |

Dotacións urbanísticas

| | | | | | |
|---------------|----------------------|----------------|--------------------------------|------------------|--------------------------------|
| EDUCATIVO | <input type="text"/> | RELIXIOSO | <input type="text"/> | SERV. PUBLICOS | <input type="text" value="1"/> |
| SANITARIO | <input type="text"/> | ADMINISTRATIVO | <input type="text"/> | ESPACIOS LIBRES | <input type="text" value="0"/> |
| SOCIOCULTURAL | <input type="text"/> | CEMITERIO | <input type="text"/> | INFRAESTRUCTURAS | <input type="text"/> |
| DEPORTIVO | <input type="text"/> | APARCADOIRO | <input type="text"/> | OUTROS | <input type="text" value="0"/> |
| HOTELEIRO | <input type="text"/> | COMERCIAL | <input type="text"/> | OCIO | <input type="text" value="0"/> |
| CAMPAMENTO | <input type="text"/> | OFICINAS | <input type="text" value="0"/> | OUTROS | <input type="text" value="0"/> |

Patrimonio

Patrimonio arqueolóxico

| | | | | | |
|--------------|--------------------------------|----------------|--------------------------------|--------------|--------------------------------|
| CASTRO | <input type="text" value="0"/> | MAMOAS DOLMENS | <input type="text" value="1"/> | MINAS | <input type="text"/> |
| ASENTAMENTOS | <input type="text"/> | NECROPOLES | <input type="text"/> | ARQUEOLOXICO | <input type="text" value="1"/> |

Patrimonio arquitectónico

| | | | | | |
|-----------|--------------------------------|-------------|----------------------|--------|--------------------------------|
| CASA | <input type="text" value="0"/> | ARQ-CIVIL | <input type="text"/> | IGREXA | <input type="text"/> |
| PAZO | <input type="text"/> | ARQ-MILITAR | <input type="text"/> | CAPELA | <input type="text"/> |
| CONXUNTOS | <input type="text"/> | OBRA CIVIL | <input type="text"/> | OUTROS | <input type="text" value="1"/> |



Morfoloxía e Características

Características morfolóxicas

| | | | | | |
|----------------|-------------------------------------|-------------|----------|-----------|-------|
| Localización | media ladeira | Orientación | este | Altitude | 475 |
| Caracterizació | <input type="text" value="nucleo"/> | Formación | orgánico | Tipoloxía | aldea |

Características do asentamento

Tipo de núcleo:

Delimitado plan vixente

Número de habitantes

Información Urbanística

Edificacións

| | | | | | |
|------------------|--------------------------------|---------------------|--------------------------------|----------------|----------------------|
| Viv.tradicionais | <input type="text" value="9"/> | Auxiliares | <input type="text"/> | Singulares | <input type="text"/> |
| Viv. recentes | <input type="text" value="3"/> | Inst. agropecuarias | <input type="text" value="1"/> | Ruinas | <input type="text"/> |
| Alpendres | <input type="text" value="0"/> | Naves industriais | <input type="text" value="0"/> | En construción | <input type="text"/> |

Rede viaria

| | | | | | |
|--------------|--------|----------------|---------|------------|-----|
| Ancho viario | < 5 m. | Tipo pavimento | asfalto | Beirarrúas | non |
|--------------|--------|----------------|---------|------------|-----|

Infraestructuras

| | | | | | |
|---------------|----------|----------------|----|------------|----|
| Abastecemento | autonomo | Recollida Lixo | si | Teléfono | si |
| Saneamento | autonomo | Alumeado | si | Televisión | si |
| Depuración | non | Electricidade | si | Outros | |

Dotacións urbanísticas

| | | | | | |
|---------------|----------------------|----------------|--------------------------------|------------------|--------------------------------|
| EDUCATIVO | <input type="text"/> | RELIXIOSO | <input type="text" value="1"/> | SERV. PUBLICOS | <input type="text" value="0"/> |
| SANITARIO | <input type="text"/> | ADMINISTRATIVO | <input type="text"/> | ESPACIOS LIBRES | <input type="text" value="1"/> |
| SOCIOCULTURAL | <input type="text"/> | CEMITERIO | <input type="text" value="1"/> | INFRAESTRUCTURAS | <input type="text"/> |
| DEPORTIVO | <input type="text"/> | APARCADOIRO | <input type="text"/> | OUTROS | <input type="text" value="0"/> |
| HOTELEIRO | <input type="text"/> | COMERCIAL | <input type="text"/> | OCIO | <input type="text" value="1"/> |
| CAMPAMENTO | <input type="text"/> | OFINAS | <input type="text" value="0"/> | OUTROS | <input type="text" value="0"/> |

Patrimonio

Patrimonio arqueolóxico

| | | | | | |
|--------------|--------------------------------|----------------|----------------------|--------------|--------------------------------|
| CASTRO | <input type="text" value="0"/> | MAMOAS DOLMENS | <input type="text"/> | MINAS | <input type="text"/> |
| ASENTAMENTOS | <input type="text"/> | NECROPOLES | <input type="text"/> | ARQUEOLOXICO | <input type="text" value="1"/> |

Patrimonio arquitectónico

| | | | | | |
|-----------|--------------------------------|-------------|--------------------------------|--------|--------------------------------|
| CASA | <input type="text" value="1"/> | ARQ-CIVIL | <input type="text" value="1"/> | IGREXA | <input type="text" value="1"/> |
| PAZO | <input type="text"/> | ARQ-MILITAR | <input type="text"/> | CAPELA | <input type="text"/> |
| CONXUNTOS | <input type="text"/> | OBRA CIVIL | <input type="text"/> | OUTROS | <input type="text" value="2"/> |

Morfoloxía e Características

Características morfolóxicas

| | | | | | |
|----------------|-------------------------------------|-------------|----------|-----------|-------|
| Localización | media ladeira | Orientación | noreste | Altitude | 475 |
| Caracterizació | <input type="text" value="nucleo"/> | Formación | orgánico | Tipoloxía | aldea |

Características do asentamento

Tipo de núcleo:

Delimitado plan vixente

Número de habitantes

Información Urbanística

Edificacións

| | | | | | |
|------------------|--------------------------------|---------------------|--------------------------------|----------------|----------------------|
| Viv.tradicionais | <input type="text" value="5"/> | Auxiliares | <input type="text"/> | Singulares | <input type="text"/> |
| Viv. recentes | <input type="text" value="1"/> | Inst. agropecuarias | <input type="text" value="0"/> | Ruinas | <input type="text"/> |
| Alpendres | <input type="text" value="0"/> | Naves industriais | <input type="text" value="0"/> | En construción | <input type="text"/> |

Rede viaria

| | | | | | |
|--------------|--------|----------------|---------|------------|-----|
| Ancho viario | 4-8 m. | Tipo pavimento | asfalto | Beirarrúas | non |
|--------------|--------|----------------|---------|------------|-----|

Infraestructuras

| | | | | | |
|---------------|----------|----------------|----|------------|----|
| Abastecemento | autonomo | Recollida Lixo | si | Teléfono | si |
| Saneamento | autonomo | Alumeado | si | Televisión | si |
| Depuración | non | Electricidade | si | Outros | |

Dotacións urbanísticas

| | | | | | |
|---------------|----------------------|----------------|--------------------------------|------------------|--------------------------------|
| EDUCATIVO | <input type="text"/> | RELIXIOSO | <input type="text"/> | SERV. PUBLICOS | <input type="text" value="1"/> |
| SANITARIO | <input type="text"/> | ADMINISTRATIVO | <input type="text"/> | ESPACIOS LIBRES | <input type="text" value="0"/> |
| SOCIOCULTURAL | <input type="text"/> | CEMITERIO | <input type="text"/> | INFRAESTRUCTURAS | <input type="text"/> |
| DEPORTIVO | <input type="text"/> | APARCADOIRO | <input type="text"/> | OUTROS | <input type="text" value="0"/> |
| HOTELEIRO | <input type="text"/> | COMERCIAL | <input type="text"/> | OCIO | <input type="text" value="0"/> |
| CAMPAMENTO | <input type="text"/> | OFINAS | <input type="text" value="0"/> | OUTROS | <input type="text" value="0"/> |

Patrimonio

Patrimonio arqueolóxico

Patrimonio arquitectónico

| | | | | | |
|-----------|--------------------------------|-------------|----------------------|--------|--------------------------------|
| CASA | <input type="text" value="0"/> | ARQ-CIVIL | <input type="text"/> | IGREXA | <input type="text"/> |
| PAZO | <input type="text"/> | ARQ-MILITAR | <input type="text"/> | CAPELA | <input type="text"/> |
| CONXUNTOS | <input type="text"/> | OBRA CIVIL | <input type="text"/> | OUTROS | <input type="text" value="1"/> |



Morfoloxía e Características

Características morfolóxicas

| | | | | | |
|----------------|-------------------------------------|-------------|----------|-----------|-------|
| Localización | media ladeira | Orientación | sureste | Altitude | 540 |
| Caracterizació | <input type="text" value="nucleo"/> | Formación | orgánico | Tipoloxía | aldea |

Características do asentamento

Tipo de núcleo:

Delimitado plan vixente

Número de habitantes

Información Urbanística

Edificacións

| | | | | | |
|------------------|--------------------------------|---------------------|--------------------------------|----------------|----------------------|
| Viv.tradicionais | <input type="text" value="5"/> | Auxiliares | <input type="text"/> | Singulares | <input type="text"/> |
| Viv. recentes | <input type="text" value="2"/> | Inst. agropecuarias | <input type="text" value="0"/> | Ruinas | <input type="text"/> |
| Alpendres | <input type="text" value="0"/> | Naves industriais | <input type="text" value="0"/> | En construción | <input type="text"/> |

Rede viaria

| | | | | | |
|--------------|--------|----------------|---------|------------|-----|
| Ancho viario | < 5 m. | Tipo pavimento | asfalto | Beirarrúas | non |
|--------------|--------|----------------|---------|------------|-----|

Infraestructuras

| | | | | | |
|---------------|----------|----------------|----|------------|----|
| Abastecemento | autonomo | Recollida Lixo | si | Teléfono | si |
| Saneamento | autonomo | Alumeado | si | Televisión | si |
| Depuración | non | Electricidade | si | Outros | |

Dotacións urbanísticas

| | | | | | |
|---------------|----------------------|----------------|--------------------------------|------------------|--------------------------------|
| EDUCATIVO | <input type="text"/> | RELIXIOSO | <input type="text"/> | SERV. PUBLICOS | <input type="text" value="0"/> |
| SANITARIO | <input type="text"/> | ADMINISTRATIVO | <input type="text"/> | ESPACIOS LIBRES | <input type="text"/> |
| SOCIOCULTURAL | <input type="text"/> | CEMITERIO | <input type="text"/> | INFRAESTRUCTURAS | <input type="text"/> |
| DEPORTIVO | <input type="text"/> | APARCADOIRO | <input type="text"/> | OUTROS | <input type="text" value="0"/> |
| HOTELEIRO | <input type="text"/> | COMERCIAL | <input type="text"/> | OCIO | <input type="text" value="0"/> |
| CAMPAMENTO | <input type="text"/> | OFICINAS | <input type="text" value="0"/> | OUTROS | <input type="text" value="0"/> |

Patrimonio

Patrimonio arqueolóxico

| | | | | | |
|--------------|--------------------------------|----------------|--------------------------------|--------------|---------------------------------|
| CASTRO | <input type="text" value="0"/> | MAMOAS DOLMENS | <input type="text" value="1"/> | MINAS | <input type="text"/> |
| ASENTAMENTOS | <input type="text"/> | NECROPOLES | <input type="text"/> | ARQUEOLOXICO | <input type="text" value="13"/> |

Patrimonio arquitectónico

| | | | | | |
|-----------|--------------------------------|-------------|----------------------|--------|----------------------|
| CASA | <input type="text" value="0"/> | ARQ-CIVIL | <input type="text"/> | IGREXA | <input type="text"/> |
| PAZO | <input type="text"/> | ARQ-MILITAR | <input type="text"/> | CAPELA | <input type="text"/> |
| CONXUNTOS | <input type="text" value="1"/> | OBRA CIVIL | <input type="text"/> | OUTROS | <input type="text"/> |

Morfoloxía e Características

Características morfolóxicas

| | | | | | |
|----------------|-------------------------------------|-------------|---------|-----------|-------|
| Localización | media ladeira | Orientación | sureste | Altitude | 575 |
| Caracterizació | <input type="text" value="nucleo"/> | Formación | lineal | Tipoloxía | aldea |

Características do asentamento

Tipo de núcleo:

Delimitado plan vixente

Número de habitantes

Información Urbanística

Edificacións

| | | | | | |
|------------------|--------------------------------|---------------------|--------------------------------|----------------|----------------------|
| Viv.tradicionais | <input type="text" value="5"/> | Auxiliares | <input type="text"/> | Singulares | <input type="text"/> |
| Viv. recentes | <input type="text" value="4"/> | Inst. agropecuarias | <input type="text" value="0"/> | Ruinas | <input type="text"/> |
| Alpendres | <input type="text" value="0"/> | Naves industriais | <input type="text" value="0"/> | En construción | <input type="text"/> |

Rede viaria

| | | | | | |
|--------------|--------|----------------|---------|------------|-----|
| Ancho viario | 4-8 m. | Tipo pavimento | asfalto | Beirarrúas | non |
|--------------|--------|----------------|---------|------------|-----|

Infraestructuras

| | | | | | |
|---------------|----------|----------------|----|------------|----|
| Abastecemento | autonomo | Recollida Lixo | si | Teléfono | si |
| Saneamento | autonomo | Alumeado | si | Televisión | si |
| Depuración | non | Electricidade | si | Outros | |

Dotacións urbanísticas

| | | | | | |
|---------------|--------------------------------|----------------|--------------------------------|------------------|--------------------------------|
| EDUCATIVO | <input type="text" value="1"/> | RELIXIOSO | <input type="text" value="2"/> | SERV. PUBLICOS | <input type="text" value="2"/> |
| SANITARIO | <input type="text"/> | ADMINISTRATIVO | <input type="text"/> | ESPACIOS LIBRES | <input type="text" value="1"/> |
| SOCIOCULTURAL | <input type="text"/> | CEMITERIO | <input type="text" value="1"/> | INFRAESTRUCTURAS | <input type="text"/> |
| DEPORTIVO | <input type="text"/> | APARCADOIRO | <input type="text"/> | OUTROS | <input type="text" value="0"/> |
| HOTELEIRO | <input type="text"/> | COMERCIAL | <input type="text"/> | OCIO | <input type="text" value="0"/> |
| CAMPAMENTO | <input type="text"/> | OFINAS | <input type="text" value="0"/> | OUTROS | <input type="text" value="0"/> |

Patrimonio

Patrimonio arqueolóxico

| | | | | | |
|--------------|--------------------------------|----------------|----------------------|--------------|--------------------------------|
| CASTRO | <input type="text" value="0"/> | MAMOAS DOLMENS | <input type="text"/> | MINAS | <input type="text"/> |
| ASENTAMENTOS | <input type="text"/> | NECROPOLES | <input type="text"/> | ARQUEOLOXICO | <input type="text" value="3"/> |

Patrimonio arquitectónico

| | | | | | |
|-----------|--------------------------------|-------------|----------------------|--------|--------------------------------|
| CASA | <input type="text" value="0"/> | ARQ-CIVIL | <input type="text"/> | IGREXA | <input type="text" value="1"/> |
| PAZO | <input type="text"/> | ARQ-MILITAR | <input type="text"/> | CAPELA | <input type="text" value="1"/> |
| CONXUNTOS | <input type="text"/> | OBRA CIVIL | <input type="text"/> | OUTROS | <input type="text" value="4"/> |

Morfoloxía e Características

Características morfolóxicas

| | | | | | |
|----------------|-------------------------------------|-------------|---------|-----------|-------|
| Localización | media ladeira | Orientación | sureste | Altitude | 650 |
| Caracterizació | <input type="text" value="nucleo"/> | Formación | lineal | Tipoloxía | aldea |

Características do asentamento

Tipo de núcleo:

Delimitado plan vixente

Número de habitantes

Información Urbanística

Edificacións

| | | | | | |
|------------------|--------------------------------|---------------------|----------------------|----------------|----------------------|
| Viv.tradicionais | <input type="text" value="0"/> | Auxiliares | <input type="text"/> | Singulares | <input type="text"/> |
| Viv. recentes | <input type="text" value="0"/> | Inst. agropecuarias | <input type="text"/> | Ruinas | <input type="text"/> |
| Alpendres | <input type="text" value="0"/> | Naves industriais | <input type="text"/> | En construción | <input type="text"/> |

Rede viaria

| | | | | | |
|--------------|--------|----------------|---------|------------|-----|
| Ancho viario | < 5 m. | Tipo pavimento | asfalto | Beirarrúas | non |
|--------------|--------|----------------|---------|------------|-----|

Infraestructuras

| | | | | | |
|---------------|----------|----------------|----|------------|----|
| Abastecemento | autonomo | Recollida Lixo | si | Teléfono | si |
| Saneamento | autonomo | Alumeado | si | Televisión | si |
| Depuración | non | Electricidade | si | Outros | |

Dotacións urbanísticas

| | | | | | |
|---------------|----------------------|----------------|----------------------|------------------|--------------------------------|
| EDUCATIVO | <input type="text"/> | RELIXIOSO | <input type="text"/> | SERV. PUBLICOS | <input type="text" value="0"/> |
| SANITARIO | <input type="text"/> | ADMINISTRATIVO | <input type="text"/> | ESPACIOS LIBRES | <input type="text" value="0"/> |
| SOCIOCULTURAL | <input type="text"/> | CEMITERIO | <input type="text"/> | INFRAESTRUCTURAS | <input type="text"/> |
| DEPORTIVO | <input type="text"/> | APARCADOIRO | <input type="text"/> | OUTROS | <input type="text" value="0"/> |
| HOTELEIRO | <input type="text"/> | COMERCIAL | <input type="text"/> | OCIO | <input type="text"/> |
| CAMPAMENTO | <input type="text"/> | OFICINAS | <input type="text"/> | OUTROS | <input type="text" value="0"/> |

Patrimonio

Patrimonio arqueolóxico

| | | | | | |
|--------------|----------------------|----------------|----------------------|--------------|----------------------|
| CASTRO | <input type="text"/> | MAMOAS DOLMENS | <input type="text"/> | MINAS | <input type="text"/> |
| ASENTAMENTOS | <input type="text"/> | NECROPOLES | <input type="text"/> | ARQUEOLOXICO | <input type="text"/> |

Patrimonio arquitectónico

| | | | | | |
|-----------|--------------------------------|-------------|----------------------|--------|----------------------|
| CASA | <input type="text" value="0"/> | ARQ-CIVIL | <input type="text"/> | IGREXA | <input type="text"/> |
| PAZO | <input type="text"/> | ARQ-MILITAR | <input type="text"/> | CAPELA | <input type="text"/> |
| CONXUNTOS | <input type="text"/> | OBRA CIVIL | <input type="text"/> | OUTROS | <input type="text"/> |

Morfoloxía e Características

Características morfolóxicas

| | | | | | |
|----------------|-------------------------------------|-------------|---------|-----------|-------|
| Localización | media ladeira | Orientación | sureste | Altitude | 530 |
| Caracterizació | <input type="text" value="nucleo"/> | Formación | lineal | Tipoloxía | aldea |

Características do asentamento

Tipo de núcleo:

Delimitado plan vixente

Número de habitantes

Información Urbanística

Edificacións

| | | | | | |
|------------------|--------------------------------|---------------------|--------------------------------|----------------|----------------------|
| Viv.tradicionais | <input type="text" value="2"/> | Auxiliares | <input type="text"/> | Singulares | <input type="text"/> |
| Viv. recentes | <input type="text" value="0"/> | Inst. agropecuarias | <input type="text" value="0"/> | Ruinas | <input type="text"/> |
| Alpendres | <input type="text" value="0"/> | Naves industriais | <input type="text" value="0"/> | En construción | <input type="text"/> |

Rede viaria

| | | | | | |
|--------------|--------|----------------|---------|------------|-----|
| Ancho viario | < 5 m. | Tipo pavimento | asfalto | Beirarrúas | non |
|--------------|--------|----------------|---------|------------|-----|

Infraestructuras

| | | | | | |
|---------------|----------|----------------|----|------------|----|
| Abastecemento | autonomo | Recollida Lixo | si | Teléfono | si |
| Saneamento | autonomo | Alumeado | si | Televisión | si |
| Depuración | non | Electricidade | si | Outros | |

Dotacións urbanísticas

| | | | | | |
|---------------|--------------------------------|----------------|--------------------------------|------------------|--------------------------------|
| EDUCATIVO | <input type="text"/> | RELIXIOSO | <input type="text"/> | SERV. PUBLICOS | <input type="text" value="0"/> |
| SANITARIO | <input type="text"/> | ADMINISTRATIVO | <input type="text"/> | ESPACIOS LIBRES | <input type="text"/> |
| SOCIOCULTURAL | <input type="text" value="1"/> | CEMITERIO | <input type="text"/> | INFRAESTRUCTURAS | <input type="text"/> |
| DEPORTIVO | <input type="text"/> | APARCADOIRO | <input type="text"/> | OUTROS | <input type="text" value="0"/> |
| HOTELEIRO | <input type="text"/> | COMERCIAL | <input type="text"/> | OCIO | <input type="text" value="0"/> |
| CAMPAMENTO | <input type="text"/> | OFINAS | <input type="text" value="0"/> | OUTROS | <input type="text" value="0"/> |

Patrimonio

Patrimonio arqueolóxico

| | | | | | |
|--------------|----------------------|----------------|----------------------|--------------|--------------------------------|
| CASTRO | <input type="text"/> | MAMOAS DOLMENS | <input type="text"/> | MINAS | <input type="text"/> |
| ASENTAMENTOS | <input type="text"/> | NECROPOLES | <input type="text"/> | ARQUEOLOXICO | <input type="text" value="1"/> |

Patrimonio arquitectónico

| | | | | | |
|-----------|--------------------------------|-------------|----------------------|--------|----------------------|
| CASA | <input type="text" value="0"/> | ARQ-CIVIL | <input type="text"/> | IGREXA | <input type="text"/> |
| PAZO | <input type="text"/> | ARQ-MILITAR | <input type="text"/> | CAPELA | <input type="text"/> |
| CONXUNTOS | <input type="text"/> | OBRA CIVIL | <input type="text"/> | OUTROS | <input type="text"/> |

Morfoloxía e Características

Características morfolóxicas

| | | | | | |
|----------------|-------------------------------------|-------------|----------|-----------|-------|
| Localización | media ladeira | Orientación | sureste | Altitude | 520 |
| Caracterizació | <input type="text" value="nucleo"/> | Formación | orgánico | Tipoloxía | aldea |

Características do asentamento

Tipo de núcleo: **Núcleo histórico tradicional**

Delimitado plan vixente

Número de habitantes

Información Urbanística

Edificacións

| | | | | | |
|------------------|---------------------------------|---------------------|--------------------------------|----------------|----------------------|
| Viv.tradicionais | <input type="text" value="22"/> | Auxiliares | <input type="text"/> | Singulares | <input type="text"/> |
| Viv. recentes | <input type="text" value="10"/> | Inst. agropecuarias | <input type="text" value="1"/> | Ruinas | <input type="text"/> |
| Alpendres | <input type="text" value="0"/> | Naves industriais | <input type="text" value="0"/> | En construción | <input type="text"/> |

Rede viaria

| | | | | | |
|--------------|--------|----------------|---------|------------|-----|
| Ancho viario | 4-8 m. | Tipo pavimento | asfalto | Beirarrúas | non |
|--------------|--------|----------------|---------|------------|-----|

Infraestructuras

| | | | | | |
|---------------|----------|----------------|----|------------|----|
| Abastecemento | autonomo | Recollida Lixo | si | Teléfono | si |
| Saneamento | autonomo | Alumeado | si | Televisión | si |
| Depuración | non | Electricidade | si | Outros | |

Dotacións urbanísticas

| | | | | | |
|---------------|----------------------|----------------|--------------------------------|------------------|--------------------------------|
| EDUCATIVO | <input type="text"/> | RELIXIOSO | <input type="text" value="1"/> | SERV. PUBLICOS | <input type="text" value="0"/> |
| SANITARIO | <input type="text"/> | ADMINISTRATIVO | <input type="text"/> | ESPACIOS LIBRES | <input type="text" value="1"/> |
| SOCIOCULTURAL | <input type="text"/> | CEMITERIO | <input type="text" value="1"/> | INFRAESTRUCTURAS | <input type="text"/> |
| DEPORTIVO | <input type="text"/> | APARCADOIRO | <input type="text"/> | OUTROS | <input type="text" value="0"/> |
| HOTELEIRO | <input type="text"/> | COMERCIAL | <input type="text"/> | OCIO | <input type="text" value="1"/> |
| CAMPAMENTO | <input type="text"/> | OFINAS | <input type="text" value="0"/> | OUTROS | <input type="text" value="0"/> |

Patrimonio

Patrimonio arqueolóxico

| | | | | | |
|--------------|--------------------------------|----------------|--------------------------------|--------------|----------------------|
| CASTRO | <input type="text" value="0"/> | MAMOAS DOLMENS | <input type="text" value="1"/> | MINAS | <input type="text"/> |
| ASENTAMENTOS | <input type="text"/> | NECROPOLES | <input type="text"/> | ARQUEOLOXICO | <input type="text"/> |

Patrimonio arquitectónico

| | | | | | |
|-----------|--------------------------------|-------------|----------------------|--------|--------------------------------|
| CASA | <input type="text" value="0"/> | ARQ-CIVIL | <input type="text"/> | IGREXA | <input type="text" value="1"/> |
| PAZO | <input type="text"/> | ARQ-MILITAR | <input type="text"/> | CAPELA | <input type="text"/> |
| CONXUNTOS | <input type="text"/> | OBRA CIVIL | <input type="text"/> | OUTROS | <input type="text" value="2"/> |

Morfoloxía e Características

Características morfolóxicas

| | | | | | |
|----------------|-------------------------------------|-------------|----------|-----------|-------|
| Localización | media ladeira | Orientación | sureste | Altitude | 560 |
| Caracterizació | <input type="text" value="nucleo"/> | Formación | orgánico | Tipoloxía | aldea |

Características do asentamento

Tipo de núcleo:

Delimitado plan vixente

Número de habitantes

Información Urbanística

Edificacións

| | | | | | |
|------------------|---------------------------------|---------------------|--------------------------------|----------------|----------------------|
| Viv.tradicionais | <input type="text" value="10"/> | Auxiliares | <input type="text"/> | Singulares | <input type="text"/> |
| Viv. recentes | <input type="text" value="4"/> | Inst. agropecuarias | <input type="text" value="2"/> | Ruinas | <input type="text"/> |
| Alpendres | <input type="text" value="0"/> | Naves industriais | <input type="text" value="0"/> | En construción | <input type="text"/> |

Rede viaria

| | | | | | |
|--------------|--------|----------------|---------|------------|-----|
| Ancho viario | < 5 m. | Tipo pavimento | asfalto | Beirarrúas | non |
|--------------|--------|----------------|---------|------------|-----|

Infraestructuras

| | | | | | |
|---------------|----------|----------------|----|------------|----|
| Abastecemento | autonomo | Recollida Lixo | si | Teléfono | si |
| Saneamento | autonomo | Alumeado | si | Televisión | si |
| Depuración | non | Electricidade | si | Outros | |

Dotacións urbanísticas

| | | | | | |
|---------------|----------------------|----------------|----------------------|------------------|--------------------------------|
| EDUCATIVO | <input type="text"/> | RELIXIOSO | <input type="text"/> | SERV. PUBLICOS | <input type="text" value="0"/> |
| SANITARIO | <input type="text"/> | ADMINISTRATIVO | <input type="text"/> | ESPACIOS LIBRES | <input type="text" value="0"/> |
| SOCIOCULTURAL | <input type="text"/> | CEMITERIO | <input type="text"/> | INFRAESTRUCTURAS | <input type="text"/> |
| DEPORTIVO | <input type="text"/> | APARCADOIRO | <input type="text"/> | OUTROS | <input type="text"/> |
| HOTELEIRO | <input type="text"/> | COMERCIAL | <input type="text"/> | OCIO | <input type="text" value="0"/> |
| CAMPAMENTO | <input type="text"/> | OFICINAS | <input type="text"/> | OUTROS | <input type="text" value="0"/> |

Patrimonio

Patrimonio arqueolóxico

| | | | | | |
|--------------|--------------------------------|----------------|--------------------------------|--------------|----------------------|
| CASTRO | <input type="text" value="2"/> | MAMOAS DOLMENS | <input type="text" value="1"/> | MINAS | <input type="text"/> |
| ASENTAMENTOS | <input type="text"/> | NECROPOLES | <input type="text"/> | ARQUEOLOXICO | <input type="text"/> |

Patrimonio arquitectónico

| | | | | | |
|-----------|--------------------------------|-------------|----------------------|--------|--------------------------------|
| CASA | <input type="text" value="0"/> | ARQ-CIVIL | <input type="text"/> | IGREXA | <input type="text"/> |
| PAZO | <input type="text"/> | ARQ-MILITAR | <input type="text"/> | CAPELA | <input type="text"/> |
| CONXUNTOS | <input type="text"/> | OBRA CIVIL | <input type="text"/> | OUTROS | <input type="text" value="1"/> |

Morfoloxía e Características

Características morfolóxicas

| | | | | | |
|----------------|-------------------------------------|-------------|--------|-----------|-------|
| Localización | val | Orientación | norte | Altitude | 485 |
| Caracterizació | <input type="text" value="nucleo"/> | Formación | lineal | Tipoloxía | aldea |

Características do asentamento

Tipo de núcleo:

Delimitado plan vixente

Número de habitantes

Información Urbanística

Edificacións

| | | | | | |
|------------------|---------------------------------|---------------------|--------------------------------|----------------|----------------------|
| Viv.tradicionais | <input type="text" value="30"/> | Auxiliares | <input type="text"/> | Singulares | <input type="text"/> |
| Viv. recentes | <input type="text" value="5"/> | Inst. agropecuarias | <input type="text" value="2"/> | Ruinas | <input type="text"/> |
| Alpendres | <input type="text" value="0"/> | Naves industriais | <input type="text" value="0"/> | En construción | <input type="text"/> |

Rede viaria

| | | | | | |
|--------------|--------|----------------|---------|------------|-----|
| Ancho viario | < 5 m. | Tipo pavimento | asfalto | Beirarrúas | non |
|--------------|--------|----------------|---------|------------|-----|

Infraestructuras

| | | | | | |
|---------------|----------|----------------|----|------------|----|
| Abastecemento | autonomo | Recollida Lixo | si | Teléfono | si |
| Saneamento | autonomo | Alumeado | si | Televisión | si |
| Depuración | non | Electricidade | si | Outros | |

Dotacións urbanísticas

| | | | | | |
|---------------|--------------------------------|----------------|--------------------------------|------------------|--------------------------------|
| EDUCATIVO | <input type="text"/> | RELIXIOSO | <input type="text" value="1"/> | SERV. PUBLICOS | <input type="text" value="0"/> |
| SANITARIO | <input type="text"/> | ADMINISTRATIVO | <input type="text"/> | ESPACIOS LIBRES | <input type="text" value="1"/> |
| SOCIOCULTURAL | <input type="text" value="1"/> | CEMITERIO | <input type="text" value="1"/> | INFRAESTRUCTURAS | <input type="text"/> |
| DEPORTIVO | <input type="text"/> | APARCADOIRO | <input type="text"/> | OUTROS | <input type="text" value="0"/> |
| HOTELEIRO | <input type="text"/> | COMERCIAL | <input type="text"/> | OCIO | <input type="text" value="1"/> |
| CAMPAMENTO | <input type="text"/> | OFICINAS | <input type="text" value="0"/> | OUTROS | <input type="text" value="0"/> |

Patrimonio

Patrimonio arqueolóxico

| | | | | | |
|--------------|--------------------------------|----------------|--------------------------------|--------------|----------------------|
| CASTRO | <input type="text" value="2"/> | MAMOAS DOLMENS | <input type="text" value="1"/> | MINAS | <input type="text"/> |
| ASENTAMENTOS | <input type="text"/> | NECROPOLES | <input type="text"/> | ARQUEOLOXICO | <input type="text"/> |

Patrimonio arquitectónico

| | | | | | |
|-----------|--------------------------------|-------------|--------------------------------|--------|--------------------------------|
| CASA | <input type="text" value="1"/> | ARQ-CIVIL | <input type="text" value="1"/> | IGREXA | <input type="text" value="1"/> |
| PAZO | <input type="text"/> | ARQ-MILITAR | <input type="text"/> | CAPELA | <input type="text"/> |
| CONXUNTOS | <input type="text"/> | OBRA CIVIL | <input type="text"/> | OUTROS | <input type="text"/> |

Morfoloxía e Características

Características morfolóxicas

| | | | | | |
|----------------|-------------------------------------|-------------|--------|-----------|-------|
| Localización | media ladeira | Orientación | norte | Altitude | 505 |
| Caracterizació | <input type="text" value="nucleo"/> | Formación | lineal | Tipoloxía | aldea |

Características do asentamento

Tipo de núcleo:

Delimitado plan vixente

Número de habitantes

Información Urbanística

Edificacións

| | | | | | |
|------------------|---------------------------------|---------------------|--------------------------------|----------------|----------------------|
| Viv.tradicionais | <input type="text" value="27"/> | Auxiliares | <input type="text"/> | Singulares | <input type="text"/> |
| Viv. recentes | <input type="text" value="4"/> | Inst. agropecuarias | <input type="text" value="5"/> | Ruinas | <input type="text"/> |
| Alpendres | <input type="text" value="0"/> | Naves industriais | <input type="text" value="0"/> | En construción | <input type="text"/> |

Rede viaria

| | | | | | |
|--------------|--------|----------------|---------|------------|-----|
| Ancho viario | < 5 m. | Tipo pavimento | asfalto | Beirarrúas | non |
|--------------|--------|----------------|---------|------------|-----|

Infraestructuras

| | | | | | |
|---------------|----------|----------------|----|------------|----|
| Abastecemento | autonomo | Recollida Lixo | si | Teléfono | si |
| Saneamento | autonomo | Alumeado | si | Televisión | si |
| Depuración | non | Electricidade | si | Outros | |

Dotacións urbanísticas

| | | | | | |
|---------------|--------------------------------|----------------|--------------------------------|------------------|--------------------------------|
| EDUCATIVO | <input type="text" value="0"/> | RELIXIOSO | <input type="text"/> | SERV. PUBLICOS | <input type="text" value="0"/> |
| SANITARIO | <input type="text" value="0"/> | ADMINISTRATIVO | <input type="text"/> | ESPACIOS LIBRES | <input type="text" value="0"/> |
| SOCIOCULTURAL | <input type="text"/> | CEMITERIO | <input type="text"/> | INFRAESTRUCTURAS | <input type="text"/> |
| DEPORTIVO | <input type="text"/> | APARCADOIRO | <input type="text"/> | OUTROS | <input type="text" value="0"/> |
| HOTELEIRO | <input type="text"/> | COMERCIAL | <input type="text"/> | OCIO | <input type="text" value="0"/> |
| CAMPAMENTO | <input type="text"/> | OFICINAS | <input type="text" value="0"/> | OUTROS | <input type="text" value="0"/> |

Patrimonio

Patrimonio arqueolóxico

| | | | | | |
|--------------|--------------------------------|----------------|--------------------------------|--------------|--------------------------------|
| CASTRO | <input type="text" value="1"/> | MAMOAS DOLMENS | <input type="text" value="1"/> | MINAS | <input type="text"/> |
| ASENTAMENTOS | <input type="text"/> | NECROPOLES | <input type="text"/> | ARQUEOLOXICO | <input type="text" value="2"/> |

Patrimonio arquitectónico

| | | | | | |
|-----------|--------------------------------|-------------|----------------------|--------|----------------------|
| CASA | <input type="text" value="0"/> | ARQ-CIVIL | <input type="text"/> | IGREXA | <input type="text"/> |
| PAZO | <input type="text"/> | ARQ-MILITAR | <input type="text"/> | CAPELA | <input type="text"/> |
| CONXUNTOS | <input type="text"/> | OBRA CIVIL | <input type="text"/> | OUTROS | <input type="text"/> |

Morfoloxía e Características

Características morfolóxicas

| | | | | | |
|----------------|-------------------------------------|-------------|----------|-----------|-------|
| Localización | media ladeira | Orientación | noroeste | Altitude | 525 |
| Caracterizació | <input type="text" value="nucleo"/> | Formación | orgánico | Tipoloxía | aldea |

Características do asentamento

Tipo de núcleo:

Delimitado plan vixente

Número de habitantes

Información Urbanística

Edificacións

| | | | | | |
|------------------|---------------------------------|---------------------|--------------------------------|----------------|----------------------|
| Viv.tradicionais | <input type="text" value="27"/> | Auxiliares | <input type="text"/> | Singulares | <input type="text"/> |
| Viv. recentes | <input type="text" value="4"/> | Inst. agropecuarias | <input type="text" value="5"/> | Ruinas | <input type="text"/> |
| Alpendres | <input type="text" value="0"/> | Naves industriais | <input type="text" value="0"/> | En construción | <input type="text"/> |

Rede viaria

| | | | | | |
|--------------|--------|----------------|---------|------------|-----|
| Ancho viario | < 5 m. | Tipo pavimento | asfalto | Beirarrúas | non |
|--------------|--------|----------------|---------|------------|-----|

Infraestructuras

| | | | | | |
|---------------|----------|----------------|----|------------|----|
| Abastecemento | autonomo | Recollida Lixo | si | Teléfono | si |
| Saneamento | autonomo | Alumeado | si | Televisión | si |
| Depuración | non | Electricidade | si | Outros | |

Dotacións urbanísticas

| | | | | | |
|---------------|----------------------|----------------|--------------------------------|------------------|--------------------------------|
| EDUCATIVO | <input type="text"/> | RELIXIOSO | <input type="text" value="1"/> | SERV. PUBLICOS | <input type="text" value="0"/> |
| SANITARIO | <input type="text"/> | ADMINISTRATIVO | <input type="text"/> | ESPACIOS LIBRES | <input type="text" value="0"/> |
| SOCIOCULTURAL | <input type="text"/> | CEMITERIO | <input type="text" value="1"/> | INFRAESTRUCTURAS | <input type="text"/> |
| DEPORTIVO | <input type="text"/> | APARCADOIRO | <input type="text"/> | OUTROS | <input type="text" value="0"/> |
| HOTELEIRO | <input type="text"/> | COMERCIAL | <input type="text"/> | OCIO | <input type="text" value="0"/> |
| CAMPAMENTO | <input type="text"/> | OFICINAS | <input type="text" value="0"/> | OUTROS | <input type="text" value="0"/> |

Patrimonio

Patrimonio arqueolóxico

| | | | | | |
|--------------|----------------------|----------------|--------------------------------|--------------|----------------------|
| CASTRO | <input type="text"/> | MAMOAS DOLMENS | <input type="text" value="2"/> | MINAS | <input type="text"/> |
| ASENTAMENTOS | <input type="text"/> | NECROPOLES | <input type="text"/> | ARQUEOLOXICO | <input type="text"/> |

Patrimonio arquitectónico

| | | | | | |
|-----------|--------------------------------|-------------|--------------------------------|--------|--------------------------------|
| CASA | <input type="text" value="0"/> | ARQ-CIVIL | <input type="text" value="1"/> | IGREXA | <input type="text" value="1"/> |
| PAZO | <input type="text"/> | ARQ-MILITAR | <input type="text"/> | CAPELA | <input type="text"/> |
| CONXUNTOS | <input type="text" value="1"/> | OBRA CIVIL | <input type="text"/> | OUTROS | <input type="text"/> |

Morfoloxía e Características

Características morfolóxicas

| | | | | | |
|----------------|-------------------------------------|-------------|----------|-----------|-------|
| Localización | media ladeira | Orientación | noroeste | Altitude | 485 |
| Caracterizació | <input type="text" value="nucleo"/> | Formación | lineal | Tipoloxía | aldea |

Características do asentamento

Tipo de núcleo:

Delimitado plan vixente

Número de habitantes

Información Urbanística

Edificacións

| | | | | | |
|------------------|--------------------------------|---------------------|----------------------|----------------|----------------------|
| Viv.tradicionais | <input type="text" value="3"/> | Auxiliares | <input type="text"/> | Singulares | <input type="text"/> |
| Viv. recentes | <input type="text" value="5"/> | Inst. agropecuarias | <input type="text"/> | Ruinas | <input type="text"/> |
| Alpendres | <input type="text" value="0"/> | Naves industriais | <input type="text"/> | En construción | <input type="text"/> |

Rede viaria

| | | | | | |
|--------------|--------|----------------|---------|------------|-----|
| Ancho viario | < 5 m. | Tipo pavimento | asfalto | Beirarrúas | non |
|--------------|--------|----------------|---------|------------|-----|

Infraestructuras

| | | | | | |
|---------------|----------|----------------|----|------------|----|
| Abastecemento | autonomo | Recollida Lixo | si | Teléfono | si |
| Saneamento | autonomo | Alumeado | si | Televisión | si |
| Depuración | non | Electricidade | si | Outros | |

Dotacións urbanísticas

| | | | | | |
|---------------|----------------------|----------------|----------------------|------------------|--------------------------------|
| EDUCATIVO | <input type="text"/> | RELIXIOSO | <input type="text"/> | SERV. PUBLICOS | <input type="text" value="0"/> |
| SANITARIO | <input type="text"/> | ADMINISTRATIVO | <input type="text"/> | ESPACIOS LIBRES | <input type="text" value="0"/> |
| SOCIOCULTURAL | <input type="text"/> | CEMITERIO | <input type="text"/> | INFRAESTRUCTURAS | <input type="text"/> |
| DEPORTIVO | <input type="text"/> | APARCADOIRO | <input type="text"/> | OUTROS | <input type="text" value="0"/> |
| HOTELEIRO | <input type="text"/> | COMERCIAL | <input type="text"/> | OCIO | <input type="text" value="0"/> |
| CAMPAMENTO | <input type="text"/> | OFINAS | <input type="text"/> | OUTROS | <input type="text" value="0"/> |

Patrimonio

Patrimonio arqueolóxico

| | | | | | |
|--------------|----------------------|----------------|----------------------|--------------|----------------------|
| CASTRO | <input type="text"/> | MAMOAS DOLMENS | <input type="text"/> | MINAS | <input type="text"/> |
| ASENTAMENTOS | <input type="text"/> | NECROPOLES | <input type="text"/> | ARQUEOLOXICO | <input type="text"/> |

Patrimonio arquitectónico

| | | | | | |
|-----------|--------------------------------|-------------|----------------------|--------|----------------------|
| CASA | <input type="text" value="0"/> | ARQ-CIVIL | <input type="text"/> | IGREXA | <input type="text"/> |
| PAZO | <input type="text"/> | ARQ-MILITAR | <input type="text"/> | CAPELA | <input type="text"/> |
| CONXUNTOS | <input type="text"/> | OBRA CIVIL | <input type="text"/> | OUTROS | <input type="text"/> |



Morfoloxía e Características

Características morfolóxicas

| | | | | | |
|----------------|-------------------------------------|-------------|----------|-----------|-------|
| Localización | media ladeira | Orientación | noroeste | Altitude | 520 |
| Caracterizació | <input type="text" value="nucleo"/> | Formación | lineal | Tipoloxía | aldea |

Características do asentamento

Tipo de núcleo:

Delimitado plan vixente

Número de habitantes

Información Urbanística

Edificacións

| | | | | | |
|------------------|--------------------------------|---------------------|--------------------------------|----------------|----------------------|
| Viv.tradicionais | <input type="text" value="4"/> | Auxiliares | <input type="text"/> | Singulares | <input type="text"/> |
| Viv. recentes | <input type="text" value="1"/> | Inst. agropecuarias | <input type="text" value="2"/> | Ruinas | <input type="text"/> |
| Alpendres | <input type="text" value="0"/> | Naves industriais | <input type="text"/> | En construción | <input type="text"/> |

Rede viaria

| | | | | | |
|--------------|--------|----------------|---------|------------|-----|
| Ancho viario | < 5 m. | Tipo pavimento | asfalto | Beirarrúas | non |
|--------------|--------|----------------|---------|------------|-----|

Infraestructuras

| | | | | | |
|---------------|----------|----------------|----|------------|----|
| Abastecemento | autonomo | Recollida Lixo | si | Teléfono | si |
| Saneamento | autonomo | Alumeado | si | Televisión | si |
| Depuración | non | Electricidade | si | Outros | |

Dotacións urbanísticas

| | | | | | |
|---------------|----------------------|----------------|----------------------|------------------|--------------------------------|
| EDUCATIVO | <input type="text"/> | RELIXIOSO | <input type="text"/> | SERV. PUBLICOS | <input type="text" value="0"/> |
| SANITARIO | <input type="text"/> | ADMINISTRATIVO | <input type="text"/> | ESPACIOS LIBRES | <input type="text" value="0"/> |
| SOCIOCULTURAL | <input type="text"/> | CEMITERIO | <input type="text"/> | INFRAESTRUCTURAS | <input type="text"/> |
| DEPORTIVO | <input type="text"/> | APARCADOIRO | <input type="text"/> | OUTROS | <input type="text" value="0"/> |
| HOTELEIRO | <input type="text"/> | COMERCIAL | <input type="text"/> | OCIO | <input type="text" value="0"/> |
| CAMPAMENTO | <input type="text"/> | OFICINAS | <input type="text"/> | OUTROS | <input type="text" value="0"/> |

Patrimonio

Patrimonio arqueolóxico

| | | | | | |
|--------------|--------------------------------|----------------|----------------------|--------------|----------------------|
| CASTRO | <input type="text" value="1"/> | MAMOAS DOLMENS | <input type="text"/> | MINAS | <input type="text"/> |
| ASENTAMENTOS | <input type="text"/> | NECROPOLES | <input type="text"/> | ARQUEOLOXICO | <input type="text"/> |

Patrimonio arquitectónico

| | | | | | |
|-----------|--------------------------------|-------------|----------------------|--------|----------------------|
| CASA | <input type="text" value="0"/> | ARQ-CIVIL | <input type="text"/> | IGREXA | <input type="text"/> |
| PAZO | <input type="text"/> | ARQ-MILITAR | <input type="text"/> | CAPELA | <input type="text"/> |
| CONXUNTOS | <input type="text"/> | OBRA CIVIL | <input type="text"/> | OUTROS | <input type="text"/> |



Morfoloxía e Características

Características morfolóxicas

| | | | | | |
|----------------|-------------------------------------|-------------|----------|-----------|-------|
| Localización | media ladeira | Orientación | noroeste | Altitude | 520 |
| Caracterizació | <input type="text" value="nucleo"/> | Formación | lineal | Tipoloxía | aldea |

Características do asentamento

Tipo de núcleo:

Delimitado plan vixente

Número de habitantes

Información Urbanística

Edificacións

| | | | | | |
|------------------|--------------------------------|---------------------|--------------------------------|----------------|----------------------|
| Viv.tradicionais | <input type="text" value="8"/> | Auxiliares | <input type="text"/> | Singulares | <input type="text"/> |
| Viv. recentes | <input type="text" value="5"/> | Inst. agropecuarias | <input type="text" value="5"/> | Ruinas | <input type="text"/> |
| Alpendres | <input type="text" value="0"/> | Naves industriais | <input type="text" value="0"/> | En construción | <input type="text"/> |

Rede viaria

| | | | | | |
|--------------|--------|----------------|---------|------------|-----|
| Ancho viario | < 5 m. | Tipo pavimento | asfalto | Beirarrúas | non |
|--------------|--------|----------------|---------|------------|-----|

Infraestructuras

| | | | | | |
|---------------|----------|----------------|----|------------|----|
| Abastecemento | autonomo | Recollida Lixo | si | Teléfono | si |
| Saneamento | autonomo | Alumeado | si | Televisión | si |
| Depuración | non | Electricidade | si | Outros | |

Dotacións urbanísticas

| | | | | | |
|---------------|--------------------------------|----------------|----------------------|------------------|--------------------------------|
| EDUCATIVO | <input type="text"/> | RELIXIOSO | <input type="text"/> | SERV. PUBLICOS | <input type="text" value="0"/> |
| SANITARIO | <input type="text"/> | ADMINISTRATIVO | <input type="text"/> | ESPACIOS LIBRES | <input type="text" value="0"/> |
| SOCIOCULTURAL | <input type="text" value="1"/> | CEMITERIO | <input type="text"/> | INFRAESTRUCTURAS | <input type="text"/> |
| DEPORTIVO | <input type="text"/> | APARCADOIRO | <input type="text"/> | OUTROS | <input type="text" value="0"/> |
| HOTELEIRO | <input type="text"/> | COMERCIAL | <input type="text"/> | OCIO | <input type="text" value="0"/> |
| CAMPAMENTO | <input type="text"/> | OFINAS | <input type="text"/> | OUTROS | <input type="text" value="0"/> |

Patrimonio

Patrimonio arqueolóxico

| | | | | | |
|--------------|----------------------|----------------|----------------------|--------------|----------------------|
| CASTRO | <input type="text"/> | MAMOAS DOLMENS | <input type="text"/> | MINAS | <input type="text"/> |
| ASENTAMENTOS | <input type="text"/> | NECROPOLES | <input type="text"/> | ARQUEOLOXICO | <input type="text"/> |

Patrimonio arquitectónico

| | | | | | |
|-----------|--------------------------------|-------------|----------------------|--------|----------------------|
| CASA | <input type="text" value="0"/> | ARQ-CIVIL | <input type="text"/> | IGREXA | <input type="text"/> |
| PAZO | <input type="text"/> | ARQ-MILITAR | <input type="text"/> | CAPELA | <input type="text"/> |
| CONXUNTOS | <input type="text"/> | OBRA CIVIL | <input type="text"/> | OUTROS | <input type="text"/> |

Morfoloxía e Características

Características morfolóxicas

Localización val Orientación noroeste Altitude 530
 Caracterizació Formación lineal Tipoloxía aldea

Características do asentamento

Tipo de núcleo:

Delimitado plan vixente

Número de habitantes

Información Urbanística

Edificacións

Viv.tradicionais Auxiliares Singulares
 Viv. recentes Inst. agropecuarias Ruínas
 Alpendres Naves industriais En construción

Rede viaria

Ancho viario < 5 m. Tipo pavimento asfalto/formigó Beirarrúas non

Infraestructuras

Abastecemento autonomo Recollida Lixo si Teléfono si
 Saneamento autonomo Alumeadado si Televisión si
 Depuración non Electricidade si Outros

Dotacións urbanísticas

| | | |
|------------------------------------|---------------------------------------|---|
| EDUCATIVO <input type="text"/> | RELIXIOSO <input type="text"/> | SERV. PUBLICOS <input type="text" value="1"/> |
| SANITARIO <input type="text"/> | ADMINISTRATIVO <input type="text"/> | ESPACIOS LIBRES <input type="text" value="0"/> |
| SOCIOCULTURAL <input type="text"/> | CEMITERIO <input type="text"/> | INFRAESTRUCTURAS <input type="text" value="1"/> |
| DEPORTIVO <input type="text"/> | APARCADOIRO <input type="text"/> | OUTROS <input type="text" value="0"/> |
| HOTELEIRO <input type="text"/> | COMERCIAL <input type="text"/> | OCIO <input type="text" value="0"/> |
| CAMPAMENTO <input type="text"/> | OFINAS <input type="text" value="0"/> | OUTROS <input type="text" value="0"/> |

Patrimonio

Patrimonio arqueolóxico

CASTRO MAMOAS DOLMENS MINAS
 ASENTAMENTOS NECROPOLES ARQUEOLOXICO

Patrimonio arquitectónico

CASA ARQ-CIVIL IGREXA
 PAZO ARQ-MILITAR CAPELA
 CONXUNTOS OBRA CIVIL OUTROS

Morfoloxía e Características

Características morfolóxicas

| | | | | | |
|----------------|-------------------------------------|-------------|----------|-----------|-------|
| Localización | media ladeira | Orientación | noroeste | Altitude | 510 |
| Caracterizació | <input type="text" value="nucleo"/> | Formación | lineal | Tipoloxía | aldea |

Características do asentamento

Tipo de núcleo:

Delimitado plan vixente

Número de habitantes

Información Urbanística

Edificacións

| | | | | | |
|------------------|--------------------------------|---------------------|----------------------|----------------|----------------------|
| Viv.tradicionais | <input type="text" value="2"/> | Auxiliares | <input type="text"/> | Singulares | <input type="text"/> |
| Viv. recentes | <input type="text" value="1"/> | Inst. agropecuarias | <input type="text"/> | Ruinas | <input type="text"/> |
| Alpendres | <input type="text" value="0"/> | Naves industriais | <input type="text"/> | En construción | <input type="text"/> |

Rede viaria

| | | | | | |
|--------------|--------|----------------|-----------------|------------|-----|
| Ancho viario | < 5 m. | Tipo pavimento | asfalto/formigó | Beirarrúas | non |
|--------------|--------|----------------|-----------------|------------|-----|

Infraestructuras

| | | | | | |
|---------------|----------|----------------|----|------------|----|
| Abastecemento | autonomo | Recollida Lixo | si | Teléfono | si |
| Saneamento | autonomo | Alumeado | si | Televisión | si |
| Depuración | non | Electricidade | si | Outros | |

Dotacións urbanísticas

| | | | | | |
|---------------|----------------------|----------------|--------------------------------|------------------|--------------------------------|
| EDUCATIVO | <input type="text"/> | RELIXIOSO | <input type="text"/> | SERV. PUBLICOS | <input type="text" value="0"/> |
| SANITARIO | <input type="text"/> | ADMINISTRATIVO | <input type="text"/> | ESPACIOS LIBRES | <input type="text"/> |
| SOCIOCULTURAL | <input type="text"/> | CEMITERIO | <input type="text"/> | INFRAESTRUCTURAS | <input type="text"/> |
| DEPORTIVO | <input type="text"/> | APARCADOIRO | <input type="text"/> | OUTROS | <input type="text" value="0"/> |
| HOTELEIRO | <input type="text"/> | COMERCIAL | <input type="text"/> | OCIO | <input type="text" value="0"/> |
| CAMPAMENTO | <input type="text"/> | OFICINAS | <input type="text" value="0"/> | OUTROS | <input type="text" value="0"/> |

Patrimonio

Patrimonio arqueolóxico

| | | | | | |
|--------------|----------------------|----------------|----------------------|--------------|----------------------|
| CASTRO | <input type="text"/> | MAMOAS DOLMENS | <input type="text"/> | MINAS | <input type="text"/> |
| ASENTAMENTOS | <input type="text"/> | NECROPOLES | <input type="text"/> | ARQUEOLOXICO | <input type="text"/> |

Patrimonio arquitectónico

| | | | | | |
|-----------|--------------------------------|-------------|----------------------|--------|----------------------|
| CASA | <input type="text" value="0"/> | ARQ-CIVIL | <input type="text"/> | IGREXA | <input type="text"/> |
| PAZO | <input type="text"/> | ARQ-MILITAR | <input type="text"/> | CAPELA | <input type="text"/> |
| CONXUNTOS | <input type="text"/> | OBRA CIVIL | <input type="text"/> | OUTROS | <input type="text"/> |

Morfoloxía e Características

Características morfolóxicas

| | | | | | |
|----------------|-------------------------------------|-------------|----------|-----------|-------|
| Localización | media ladeira | Orientación | noroeste | Altitude | 545 |
| Caracterizació | <input type="text" value="nucleo"/> | Formación | otro | Tipoloxía | aldea |

Características do asentamento

Tipo de núcleo:

Delimitado plan vixente

Número de habitantes

Información Urbanística

Edificacións

| | | | | | |
|------------------|--------------------------------|---------------------|--------------------------------|----------------|----------------------|
| Viv.tradicionais | <input type="text" value="3"/> | Auxiliares | <input type="text"/> | Singulares | <input type="text"/> |
| Viv. recentes | <input type="text" value="0"/> | Inst. agropecuarias | <input type="text" value="1"/> | Ruinas | <input type="text"/> |
| Alpendres | <input type="text" value="0"/> | Naves industriais | <input type="text"/> | En construción | <input type="text"/> |

Rede viaria

| | | | | | |
|--------------|--------|----------------|-----------------|------------|-----|
| Ancho viario | < 5 m. | Tipo pavimento | asfalto/formigó | Beirarrúas | non |
|--------------|--------|----------------|-----------------|------------|-----|

Infraestructuras

| | | | | | |
|---------------|----------|----------------|----|------------|----|
| Abastecemento | autonomo | Recollida Lixo | si | Teléfono | si |
| Saneamento | autonomo | Alumeado | si | Televisión | si |
| Depuración | non | Electricidade | si | Outros | |

Dotacións urbanísticas

| | | | | | |
|---------------|----------------------|----------------|--------------------------------|------------------|--------------------------------|
| EDUCATIVO | <input type="text"/> | RELIXIOSO | <input type="text"/> | SERV. PUBLICOS | <input type="text"/> |
| SANITARIO | <input type="text"/> | ADMINISTRATIVO | <input type="text"/> | ESPACIOS LIBRES | <input type="text" value="0"/> |
| SOCIOCULTURAL | <input type="text"/> | CEMITERIO | <input type="text"/> | INFRAESTRUCTURAS | <input type="text"/> |
| DEPORTIVO | <input type="text"/> | APARCADOIRO | <input type="text"/> | OUTROS | <input type="text" value="0"/> |
| HOTELEIRO | <input type="text"/> | COMERCIAL | <input type="text"/> | OCIO | <input type="text" value="0"/> |
| CAMPAMENTO | <input type="text"/> | OFICINAS | <input type="text" value="0"/> | OUTROS | <input type="text" value="0"/> |

Patrimonio

Patrimonio arqueolóxico

| | | | | | |
|--------------|----------------------|----------------|----------------------|--------------|----------------------|
| CASTRO | <input type="text"/> | MAMOAS DOLMENS | <input type="text"/> | MINAS | <input type="text"/> |
| ASENTAMENTOS | <input type="text"/> | NECROPOLES | <input type="text"/> | ARQUEOLOXICO | <input type="text"/> |

Patrimonio arquitectónico

| | | | | | |
|-----------|--------------------------------|-------------|----------------------|--------|----------------------|
| CASA | <input type="text" value="0"/> | ARQ-CIVIL | <input type="text"/> | IGREXA | <input type="text"/> |
| PAZO | <input type="text"/> | ARQ-MILITAR | <input type="text"/> | CAPELA | <input type="text"/> |
| CONXUNTOS | <input type="text"/> | OBRA CIVIL | <input type="text"/> | OUTROS | <input type="text"/> |

Morfoloxía e Características

Características morfolóxicas

| | | | | | |
|----------------|-------------------------------------|-------------|----------|-----------|-------|
| Localización | media ladeira | Orientación | noroeste | Altitude | 535 |
| Caracterizació | <input type="text" value="nucleo"/> | Formación | otro | Tipoloxía | aldea |

Características do asentamento

Tipo de núcleo:

Delimitado plan vixente

Número de habitantes

Información Urbanística

Edificacións

| | | | | | |
|------------------|--------------------------------|---------------------|--------------------------------|----------------|----------------------|
| Viv.tradicionais | <input type="text" value="2"/> | Auxiliares | <input type="text"/> | Singulares | <input type="text"/> |
| Viv. recentes | <input type="text" value="0"/> | Inst. agropecuarias | <input type="text" value="0"/> | Ruinas | <input type="text"/> |
| Alpendres | <input type="text" value="0"/> | Naves industriais | <input type="text" value="0"/> | En construción | <input type="text"/> |

Rede viaria

| | | | | | |
|--------------|--------|----------------|-----------------|------------|-----|
| Ancho viario | < 5 m. | Tipo pavimento | asfalto/formigó | Beirarrúas | non |
|--------------|--------|----------------|-----------------|------------|-----|

Infraestructuras

| | | | | | |
|---------------|----------|----------------|----|------------|----|
| Abastecemento | autonomo | Recollida Lixo | si | Teléfono | si |
| Saneamento | autonomo | Alumeado | si | Televisión | si |
| Depuración | non | Electricidade | si | Outros | |

Dotacións urbanísticas

| | | | | | |
|---------------|----------------------|----------------|----------------------|------------------|--------------------------------|
| EDUCATIVO | <input type="text"/> | RELIXIOSO | <input type="text"/> | SERV. PUBLICOS | <input type="text" value="0"/> |
| SANITARIO | <input type="text"/> | ADMINISTRATIVO | <input type="text"/> | ESPACIOS LIBRES | <input type="text" value="0"/> |
| SOCIOCULTURAL | <input type="text"/> | CEMITERIO | <input type="text"/> | INFRAESTRUCTURAS | <input type="text"/> |
| DEPORTIVO | <input type="text"/> | APARCADOIRO | <input type="text"/> | OUTROS | <input type="text" value="0"/> |
| HOTELEIRO | <input type="text"/> | COMERCIAL | <input type="text"/> | OCIO | <input type="text" value="0"/> |
| CAMPAMENTO | <input type="text"/> | OFINAS | <input type="text"/> | OUTROS | <input type="text" value="0"/> |

Patrimonio

Patrimonio arqueolóxico

| | | | | | |
|--------------|----------------------|----------------|----------------------|--------------|----------------------|
| CASTRO | <input type="text"/> | MAMOAS DOLMENS | <input type="text"/> | MINAS | <input type="text"/> |
| ASENTAMENTOS | <input type="text"/> | NECROPOLES | <input type="text"/> | ARQUEOLOXICO | <input type="text"/> |

Patrimonio arquitectónico

| | | | | | |
|-----------|--------------------------------|-------------|----------------------|--------|----------------------|
| CASA | <input type="text" value="0"/> | ARQ-CIVIL | <input type="text"/> | IGREXA | <input type="text"/> |
| PAZO | <input type="text"/> | ARQ-MILITAR | <input type="text"/> | CAPELA | <input type="text"/> |
| CONXUNTOS | <input type="text"/> | OBRA CIVIL | <input type="text"/> | OUTROS | <input type="text"/> |

Morfoloxía e Características

Características morfolóxicas

| | | | | | |
|----------------|-------------------------------------|-------------|----------|-----------|-------|
| Localización | media ladeira | Orientación | noroeste | Altitude | 520 |
| Caracterizació | <input type="text" value="nucleo"/> | Formación | orgánico | Tipoloxía | aldea |

Características do asentamento

Tipo de núcleo:

Delimitado plan vixente

Número de habitantes

Información Urbanística

Edificacións

| | | | | | |
|------------------|--------------------------------|---------------------|--------------------------------|----------------|----------------------|
| Viv.tradicionais | <input type="text" value="9"/> | Auxiliares | <input type="text"/> | Singulares | <input type="text"/> |
| Viv. recentes | <input type="text" value="2"/> | Inst. agropecuarias | <input type="text" value="0"/> | Ruinas | <input type="text"/> |
| Alpendres | <input type="text" value="0"/> | Naves industriais | <input type="text" value="0"/> | En construción | <input type="text"/> |

Rede viaria

| | | | | | |
|--------------|--------|----------------|---------|------------|-----|
| Ancho viario | < 5 m. | Tipo pavimento | asfalto | Beirarrúas | non |
|--------------|--------|----------------|---------|------------|-----|

Infraestructuras

| | | | | | |
|---------------|----------|----------------|----|------------|----|
| Abastecemento | autonomo | Recollida Lixo | si | Teléfono | si |
| Saneamento | autonomo | Alumeado | si | Televisión | si |
| Depuración | non | Electricidade | si | Outros | |

Dotacións urbanísticas

| | | | | | |
|---------------|----------------------|----------------|--------------------------------|------------------|--------------------------------|
| EDUCATIVO | <input type="text"/> | RELIXIOSO | <input type="text" value="1"/> | SERV. PUBLICOS | <input type="text" value="0"/> |
| SANITARIO | <input type="text"/> | ADMINISTRATIVO | <input type="text"/> | ESPACIOS LIBRES | <input type="text" value="0"/> |
| SOCIOCULTURAL | <input type="text"/> | CEMITERIO | <input type="text" value="1"/> | INFRAESTRUCTURAS | <input type="text"/> |
| DEPORTIVO | <input type="text"/> | APARCADOIRO | <input type="text"/> | OUTROS | <input type="text" value="0"/> |
| HOTELEIRO | <input type="text"/> | COMERCIAL | <input type="text"/> | OCIO | <input type="text" value="0"/> |
| CAMPAMENTO | <input type="text"/> | OFICINAS | <input type="text" value="0"/> | OUTROS | <input type="text" value="0"/> |

Patrimonio

Patrimonio arqueolóxico

| | | | | | |
|--------------|----------------------|----------------|----------------------|--------------|----------------------|
| CASTRO | <input type="text"/> | MAMOAS DOLMENS | <input type="text"/> | MINAS | <input type="text"/> |
| ASENTAMENTOS | <input type="text"/> | NECROPOLES | <input type="text"/> | ARQUEOLOXICO | <input type="text"/> |

Patrimonio arquitectónico

| | | | | | |
|-----------|--------------------------------|-------------|----------------------|--------|--------------------------------|
| CASA | <input type="text" value="0"/> | ARQ-CIVIL | <input type="text"/> | IGREXA | <input type="text" value="1"/> |
| PAZO | <input type="text"/> | ARQ-MILITAR | <input type="text"/> | CAPELA | <input type="text"/> |
| CONXUNTOS | <input type="text"/> | OBRA CIVIL | <input type="text"/> | OUTROS | <input type="text"/> |

Morfoloxía e Características

Características morfolóxicas

| | | | | | |
|----------------|-------------------------------------|-------------|----------|-----------|-------|
| Localización | media ladeira | Orientación | noroeste | Altitude | 540 |
| Caracterizació | <input type="text" value="nucleo"/> | Formación | lineal | Tipoloxía | aldea |

Características do asentamento

Tipo de núcleo:

Delimitado plan vixente

Número de habitantes

Información Urbanística

Edificacións

| | | | | | |
|------------------|--------------------------------|---------------------|--------------------------------|----------------|----------------------|
| Viv.tradicionais | <input type="text" value="3"/> | Auxiliares | <input type="text"/> | Singulares | <input type="text"/> |
| Viv. recentes | <input type="text" value="1"/> | Inst. agropecuarias | <input type="text" value="3"/> | Ruinas | <input type="text"/> |
| Alpendres | <input type="text" value="0"/> | Naves industriais | <input type="text" value="0"/> | En construción | <input type="text"/> |

Rede viaria

| | | | | | |
|--------------|--------|----------------|-----------------|------------|-----|
| Ancho viario | < 5 m. | Tipo pavimento | asfalto/formigó | Beirarrúas | non |
|--------------|--------|----------------|-----------------|------------|-----|

Infraestructuras

| | | | | | |
|---------------|----------|----------------|----|------------|----|
| Abastecemento | autonomo | Recollida Lixo | si | Teléfono | si |
| Saneamento | autonomo | Alumeado | si | Televisión | si |
| Depuración | non | Electricidade | si | Outros | |

Dotacións urbanísticas

| | | | | | |
|---------------|----------------------|----------------|--------------------------------|------------------|--------------------------------|
| EDUCATIVO | <input type="text"/> | RELIXIOSO | <input type="text"/> | SERV. PUBLICOS | <input type="text" value="0"/> |
| SANITARIO | <input type="text"/> | ADMINISTRATIVO | <input type="text"/> | ESPACIOS LIBRES | <input type="text" value="0"/> |
| SOCIOCULTURAL | <input type="text"/> | CEMITERIO | <input type="text"/> | INFRAESTRUCTURAS | <input type="text" value="1"/> |
| DEPORTIVO | <input type="text"/> | APARCADOIRO | <input type="text"/> | OUTROS | <input type="text" value="0"/> |
| HOTELEIRO | <input type="text"/> | COMERCIAL | <input type="text"/> | OCIO | <input type="text" value="0"/> |
| CAMPAMENTO | <input type="text"/> | OFICINAS | <input type="text" value="0"/> | OUTROS | <input type="text" value="0"/> |

Patrimonio

Patrimonio arqueolóxico

| | | | | | |
|--------------|----------------------|----------------|----------------------|--------------|----------------------|
| CASTRO | <input type="text"/> | MAMOAS DOLMENS | <input type="text"/> | MINAS | <input type="text"/> |
| ASENTAMENTOS | <input type="text"/> | NECROPOLES | <input type="text"/> | ARQUEOLOXICO | <input type="text"/> |

Patrimonio arquitectónico

| | | | | | |
|-----------|--------------------------------|-------------|----------------------|--------|----------------------|
| CASA | <input type="text" value="0"/> | ARQ-CIVIL | <input type="text"/> | IGREXA | <input type="text"/> |
| PAZO | <input type="text"/> | ARQ-MILITAR | <input type="text"/> | CAPELA | <input type="text"/> |
| CONXUNTOS | <input type="text"/> | OBRA CIVIL | <input type="text"/> | OUTROS | <input type="text"/> |

Morfoloxía e Características

Características morfolóxicas

| | | | | | |
|----------------|-------------------------------------|-------------|----------|-----------|-------|
| Localización | media ladeira | Orientación | norte | Altitude | 460 |
| Caracterizació | <input type="text" value="nucleo"/> | Formación | orgánico | Tipoloxía | aldea |

Características do asentamento

Tipo de núcleo:

Delimitado plan vixente

Número de habitantes

Información Urbanística

Edificacións

| | | | | | |
|------------------|---------------------------------|---------------------|--------------------------------|----------------|----------------------|
| Viv.tradicionais | <input type="text" value="26"/> | Auxiliares | <input type="text"/> | Singulares | <input type="text"/> |
| Viv. recentes | <input type="text" value="14"/> | Inst. agropecuarias | <input type="text" value="7"/> | Ruinas | <input type="text"/> |
| Alpendres | <input type="text" value="0"/> | Naves industriais | <input type="text" value="0"/> | En construción | <input type="text"/> |

Rede viaria

| | | | | | |
|--------------|--------|----------------|---------|------------|-----|
| Ancho viario | < 5 m. | Tipo pavimento | asfalto | Beirarrúas | non |
|--------------|--------|----------------|---------|------------|-----|

Infraestructuras

| | | | | | |
|---------------|----------|----------------|----|------------|----|
| Abastecemento | autonomo | Recollida Lixo | si | Teléfono | si |
| Saneamento | público | Alumeado | si | Televisión | si |
| Depuración | si | Electricidade | si | Outros | |

Dotacións urbanísticas

| | | | | | |
|---------------|--------------------------------|----------------|--------------------------------|------------------|--------------------------------|
| EDUCATIVO | <input type="text"/> | RELIXIOSO | <input type="text" value="1"/> | SERV. PUBLICOS | <input type="text" value="2"/> |
| SANITARIO | <input type="text"/> | ADMINISTRATIVO | <input type="text"/> | ESPACIOS LIBRES | <input type="text" value="1"/> |
| SOCIOCULTURAL | <input type="text" value="1"/> | CEMITERIO | <input type="text" value="1"/> | INFRAESTRUCTURAS | <input type="text" value="1"/> |
| DEPORTIVO | <input type="text"/> | APARCADOIRO | <input type="text"/> | OUTROS | <input type="text" value="0"/> |
| HOTELEIRO | <input type="text"/> | COMERCIAL | <input type="text"/> | OCIO | <input type="text" value="0"/> |
| CAMPAMENTO | <input type="text"/> | OFINAS | <input type="text" value="0"/> | OUTROS | <input type="text" value="0"/> |

Patrimonio

Patrimonio arqueolóxico

Patrimonio arquitectónico

| | | | | | |
|-----------|--------------------------------|-------------|--------------------------------|--------|--------------------------------|
| CASA | <input type="text" value="1"/> | ARQ-CIVIL | <input type="text" value="3"/> | IGREXA | <input type="text" value="1"/> |
| PAZO | <input type="text" value="1"/> | ARQ-MILITAR | <input type="text"/> | CAPELA | <input type="text"/> |
| CONXUNTOS | <input type="text"/> | OBRA CIVIL | <input type="text"/> | OUTROS | <input type="text" value="4"/> |



Morfoloxía e Características

Características morfolóxicas

| | | | | | |
|----------------|-------------------------------------|-------------|----------|-----------|-------|
| Localización | val | Orientación | noroeste | Altitude | 540 |
| Caracterizació | <input type="text" value="nucleo"/> | Formación | lineal | Tipoloxía | aldea |

Características do asentamento

Tipo de núcleo:

Delimitado plan vixente

Número de habitantes

Información Urbanística

Edificacións

| | | | | | |
|------------------|--------------------------------|---------------------|--------------------------------|----------------|----------------------|
| Viv.tradicionais | <input type="text" value="7"/> | Auxiliares | <input type="text"/> | Singulares | <input type="text"/> |
| Viv. recentes | <input type="text" value="0"/> | Inst. agropecuarias | <input type="text" value="0"/> | Ruinas | <input type="text"/> |
| Alpendres | <input type="text" value="0"/> | Naves industriais | <input type="text" value="0"/> | En construción | <input type="text"/> |

Rede viaria

| | | | | | |
|--------------|--------|----------------|---------------|------------|-----|
| Ancho viario | < 5 m. | Tipo pavimento | asfalto/terra | Beirarrúas | non |
|--------------|--------|----------------|---------------|------------|-----|

Infraestructuras

| | | | | | |
|---------------|----------|----------------|----|------------|----|
| Abastecemento | autonomo | Recollida Lixo | si | Teléfono | si |
| Saneamento | autonomo | Alumeado | si | Televisión | si |
| Depuración | non | Electricidade | si | Outros | |

Dotacións urbanísticas

| | | | | | |
|---------------|----------------------|----------------|--------------------------------|------------------|--------------------------------|
| EDUCATIVO | <input type="text"/> | RELIXIOSO | <input type="text"/> | SERV. PUBLICOS | <input type="text" value="0"/> |
| SANITARIO | <input type="text"/> | ADMINISTRATIVO | <input type="text"/> | ESPACIOS LIBRES | <input type="text" value="0"/> |
| SOCIOCULTURAL | <input type="text"/> | CEMITERIO | <input type="text"/> | INFRAESTRUCTURAS | <input type="text"/> |
| DEPORTIVO | <input type="text"/> | APARCADOIRO | <input type="text"/> | OUTROS | <input type="text" value="0"/> |
| HOTELEIRO | <input type="text"/> | COMERCIAL | <input type="text"/> | OCIO | <input type="text" value="0"/> |
| CAMPAMENTO | <input type="text"/> | OFICINAS | <input type="text" value="0"/> | OUTROS | <input type="text" value="0"/> |

Patrimonio

Patrimonio arqueolóxico

| | | | | | |
|--------------|----------------------|----------------|----------------------|--------------|----------------------|
| CASTRO | <input type="text"/> | MAMOAS DOLMENS | <input type="text"/> | MINAS | <input type="text"/> |
| ASENTAMENTOS | <input type="text"/> | NECROPOLES | <input type="text"/> | ARQUEOLOXICO | <input type="text"/> |

Patrimonio arquitectónico

| | | | | | |
|-----------|--------------------------------|-------------|----------------------|--------|----------------------|
| CASA | <input type="text" value="0"/> | ARQ-CIVIL | <input type="text"/> | IGREXA | <input type="text"/> |
| PAZO | <input type="text"/> | ARQ-MILITAR | <input type="text"/> | CAPELA | <input type="text"/> |
| CONXUNTOS | <input type="text"/> | OBRA CIVIL | <input type="text"/> | OUTROS | <input type="text"/> |

Morfoloxía e Características

Características morfolóxicas

| | | | | | |
|----------------|-------------------------------------|-------------|----------|-----------|-------|
| Localización | media ladeira | Orientación | noroeste | Altitude | 475 |
| Caracterizació | <input type="text" value="nucleo"/> | Formación | orgánico | Tipoloxía | aldea |

Características do asentamento

Tipo de núcleo:

Delimitado plan vixente

Número de habitantes

Información Urbanística

Edificacións

| | | | | | |
|------------------|---------------------------------|---------------------|--------------------------------|----------------|----------------------|
| Viv.tradicionais | <input type="text" value="14"/> | Auxiliares | <input type="text"/> | Singulares | <input type="text"/> |
| Viv. recentes | <input type="text" value="2"/> | Inst. agropecuarias | <input type="text" value="0"/> | Ruinas | <input type="text"/> |
| Alpendres | <input type="text" value="0"/> | Naves industriais | <input type="text" value="0"/> | En construción | <input type="text"/> |

Rede viaria

| | | | | | |
|--------------|--------|----------------|---------|------------|-----|
| Ancho viario | < 5 m. | Tipo pavimento | asfalto | Beirarrúas | non |
|--------------|--------|----------------|---------|------------|-----|

Infraestructuras

| | | | | | |
|---------------|----------|----------------|----|------------|----|
| Abastecemento | autonomo | Recollida Lixo | si | Teléfono | si |
| Saneamento | autonomo | Alumeado | si | Televisión | si |
| Depuración | non | Electricidade | si | Outros | |

Dotacións urbanísticas

| | | | | | |
|---------------|--------------------------------|----------------|--------------------------------|------------------|--------------------------------|
| EDUCATIVO | <input type="text" value="0"/> | RELIXIOSO | <input type="text"/> | SERV. PUBLICOS | <input type="text" value="0"/> |
| SANITARIO | <input type="text" value="0"/> | ADMINISTRATIVO | <input type="text"/> | ESPACIOS LIBRES | <input type="text" value="0"/> |
| SOCIOCULTURAL | <input type="text"/> | CEMITERIO | <input type="text"/> | INFRAESTRUCTURAS | <input type="text"/> |
| DEPORTIVO | <input type="text"/> | APARCADOIRO | <input type="text"/> | OUTROS | <input type="text" value="0"/> |
| HOTELEIRO | <input type="text"/> | COMERCIAL | <input type="text"/> | OCIO | <input type="text" value="0"/> |
| CAMPAMENTO | <input type="text"/> | OFICINAS | <input type="text" value="0"/> | OUTROS | <input type="text" value="0"/> |

Patrimonio

Patrimonio arqueolóxico

Patrimonio arquitectónico

| | | | | | |
|-----------|--------------------------------|-------------|----------------------|--------|----------------------|
| CASA | <input type="text" value="0"/> | ARQ-CIVIL | <input type="text"/> | IGREXA | <input type="text"/> |
| PAZO | <input type="text"/> | ARQ-MILITAR | <input type="text"/> | CAPELA | <input type="text"/> |
| CONXUNTOS | <input type="text"/> | OBRA CIVIL | <input type="text"/> | OUTROS | <input type="text"/> |

Morfoloxía e Características

Características morfolóxicas

| | | | | | |
|----------------|-------------------------------------|-------------|----------|-----------|-------|
| Localización | media ladeira | Orientación | sur | Altitude | 540 |
| Caracterizació | <input type="text" value="nucleo"/> | Formación | orgánico | Tipoloxía | aldea |

Características do asentamento

Tipo de núcleo:

Delimitado plan vixente

Número de habitantes

Información Urbanística

Edificacións

| | | | | | |
|------------------|--------------------------------|---------------------|--------------------------------|----------------|----------------------|
| Viv.tradicionais | <input type="text" value="6"/> | Auxiliares | <input type="text"/> | Singulares | <input type="text"/> |
| Viv. recentes | <input type="text" value="1"/> | Inst. agropecuarias | <input type="text" value="1"/> | Ruinas | <input type="text"/> |
| Alpendres | <input type="text" value="0"/> | Naves industriais | <input type="text" value="0"/> | En construción | <input type="text"/> |

Rede viaria

| | | | | | |
|--------------|--------|----------------|---------|------------|-----|
| Ancho viario | < 5 m. | Tipo pavimento | asfalto | Beirarrúas | non |
|--------------|--------|----------------|---------|------------|-----|

Infraestructuras

| | | | | | |
|---------------|----------|----------------|----|------------|----|
| Abastecemento | autonomo | Recollida Lixo | si | Teléfono | si |
| Saneamento | autonomo | Alumeado | si | Televisión | si |
| Depuración | non | Electricidade | si | Outros | |

Dotacións urbanísticas

| | | | | | |
|---------------|----------------------|----------------|--------------------------------|------------------|--------------------------------|
| EDUCATIVO | <input type="text"/> | RELIXIOSO | <input type="text"/> | SERV. PUBLICOS | <input type="text" value="1"/> |
| SANITARIO | <input type="text"/> | ADMINISTRATIVO | <input type="text"/> | ESPACIOS LIBRES | <input type="text" value="0"/> |
| SOCIOCULTURAL | <input type="text"/> | CEMITERIO | <input type="text"/> | INFRAESTRUCTURAS | <input type="text"/> |
| DEPORTIVO | <input type="text"/> | APARCADOIRO | <input type="text"/> | OUTROS | <input type="text" value="0"/> |
| HOTELEIRO | <input type="text"/> | COMERCIAL | <input type="text"/> | OCIO | <input type="text" value="0"/> |
| CAMPAMENTO | <input type="text"/> | OFICINAS | <input type="text" value="0"/> | OUTROS | <input type="text" value="0"/> |

Patrimonio

Patrimonio arqueolóxico

Patrimonio arquitectónico

| | | | | | |
|-----------|--------------------------------|-------------|----------------------|--------|--------------------------------|
| CASA | <input type="text" value="0"/> | ARQ-CIVIL | <input type="text"/> | IGREXA | <input type="text"/> |
| PAZO | <input type="text"/> | ARQ-MILITAR | <input type="text"/> | CAPELA | <input type="text"/> |
| CONXUNTOS | <input type="text"/> | OBRA CIVIL | <input type="text"/> | OUTROS | <input type="text" value="2"/> |

Morfoloxía e Características

Características morfolóxicas

| | | | | | |
|----------------|-------------------------------------|-------------|--------|-----------|-------|
| Localización | media ladeira | Orientación | norte | Altitude | 505 |
| Caracterizació | <input type="text" value="nucleo"/> | Formación | lineal | Tipoloxía | aldea |

Características do asentamento

Tipo de núcleo:

Delimitado plan vixente

Número de habitantes

Información Urbanística

Edificacións

| | | | | | |
|------------------|---------------------------------|---------------------|--------------------------------|----------------|----------------------|
| Viv.tradicionais | <input type="text" value="33"/> | Auxiliares | <input type="text"/> | Singulares | <input type="text"/> |
| Viv. recentes | <input type="text" value="12"/> | Inst. agropecuarias | <input type="text" value="3"/> | Ruinas | <input type="text"/> |
| Alpendres | <input type="text" value="0"/> | Naves industriais | <input type="text" value="0"/> | En construción | <input type="text"/> |

Rede viaria

| | | | | | |
|--------------|--------|----------------|---------|------------|-----|
| Ancho viario | 4-8 m. | Tipo pavimento | asfalto | Beirarrúas | non |
|--------------|--------|----------------|---------|------------|-----|

Infraestructuras

| | | | | | |
|---------------|----------|----------------|----|------------|----|
| Abastecemento | autonomo | Recollida Lixo | si | Teléfono | si |
| Saneamento | público | Alumeado | si | Televisión | si |
| Depuración | si | Electricidade | si | Outros | |

Dotacións urbanísticas

| | | | | | |
|---------------|----------------------|----------------|--------------------------------|------------------|--------------------------------|
| EDUCATIVO | <input type="text"/> | RELIXIOSO | <input type="text" value="1"/> | SERV. PUBLICOS | <input type="text" value="0"/> |
| SANITARIO | <input type="text"/> | ADMINISTRATIVO | <input type="text"/> | ESPACIOS LIBRES | <input type="text" value="0"/> |
| SOCIOCULTURAL | <input type="text"/> | CEMITERIO | <input type="text"/> | INFRAESTRUCTURAS | <input type="text"/> |
| DEPORTIVO | <input type="text"/> | APARCADOIRO | <input type="text"/> | OUTROS | <input type="text" value="0"/> |
| HOTELEIRO | <input type="text"/> | COMERCIAL | <input type="text"/> | OCIO | <input type="text" value="0"/> |
| CAMPAMENTO | <input type="text"/> | OFINAS | <input type="text" value="0"/> | OUTROS | <input type="text" value="0"/> |

Patrimonio

Patrimonio arqueolóxico

| | | | | | |
|--------------|--------------------------------|----------------|----------------------|--------------|----------------------|
| CASTRO | <input type="text" value="1"/> | MAMOAS DOLMENS | <input type="text"/> | MINAS | <input type="text"/> |
| ASENTAMENTOS | <input type="text"/> | NECROPOLES | <input type="text"/> | ARQUEOLOXICO | <input type="text"/> |

Patrimonio arquitectónico

| | | | | | |
|-----------|--------------------------------|-------------|--------------------------------|--------|--------------------------------|
| CASA | <input type="text" value="1"/> | ARQ-CIVIL | <input type="text" value="1"/> | IGREXA | <input type="text"/> |
| PAZO | <input type="text"/> | ARQ-MILITAR | <input type="text"/> | CAPELA | <input type="text" value="1"/> |
| CONXUNTOS | <input type="text"/> | OBRA CIVIL | <input type="text"/> | OUTROS | <input type="text"/> |

Morfoloxía e Características

Características morfolóxicas

| | | | | | |
|----------------|-------------------------------------|-------------|--------|-----------|-----|
| Localización | media ladeira | Orientación | norte | Altitude | 495 |
| Caracterizació | <input type="text" value="nucleo"/> | Formación | lineal | Tipoloxía | |

Características do asentamento

Tipo de núcleo:

Delimitado plan vixente

Número de habitantes

Información Urbanística

Edificacións

| | | | | | |
|------------------|---------------------------------|---------------------|--------------------------------|----------------|----------------------|
| Viv.tradicionais | <input type="text" value="33"/> | Auxiliares | <input type="text"/> | Singulares | <input type="text"/> |
| Viv. recentes | <input type="text" value="12"/> | Inst. agropecuarias | <input type="text" value="3"/> | Ruinas | <input type="text"/> |
| Alpendres | <input type="text" value="0"/> | Naves industriais | <input type="text" value="0"/> | En construción | <input type="text"/> |

Rede viaria

| | | | | | |
|--------------|--------|----------------|---------|------------|-----|
| Ancho viario | 4-8 m. | Tipo pavimento | asfalto | Beirarrúas | non |
|--------------|--------|----------------|---------|------------|-----|

Infraestructuras

| | | | | | |
|---------------|----------|----------------|----|------------|----|
| Abastecemento | autonomo | Recollida Lixo | si | Teléfono | si |
| Saneamento | autonomo | Alumeado | si | Televisión | si |
| Depuración | non | Electricidade | si | Outros | |

Dotacións urbanísticas

| | | | | | |
|---------------|----------------------|----------------|--------------------------------|------------------|--------------------------------|
| EDUCATIVO | <input type="text"/> | RELIXIOSO | <input type="text"/> | SERV. PUBLICOS | <input type="text" value="0"/> |
| SANITARIO | <input type="text"/> | ADMINISTRATIVO | <input type="text"/> | ESPACIOS LIBRES | <input type="text" value="0"/> |
| SOCIOCULTURAL | <input type="text"/> | CEMITERIO | <input type="text"/> | INFRAESTRUCTURAS | <input type="text"/> |
| DEPORTIVO | <input type="text"/> | APARCADOIRO | <input type="text"/> | OUTROS | <input type="text" value="0"/> |
| HOTELEIRO | <input type="text"/> | COMERCIAL | <input type="text"/> | OCIO | <input type="text" value="0"/> |
| CAMPAMENTO | <input type="text"/> | OFINAS | <input type="text" value="0"/> | OUTROS | <input type="text" value="0"/> |

Patrimonio

Patrimonio arqueolóxico

| | | | | | |
|--------------|----------------------|----------------|----------------------|--------------|----------------------|
| CASTRO | <input type="text"/> | MAMOAS DOLMENS | <input type="text"/> | MINAS | <input type="text"/> |
| ASENTAMENTOS | <input type="text"/> | NECROPOLES | <input type="text"/> | ARQUEOLOXICO | <input type="text"/> |

Patrimonio arquitectónico

| | | | | | |
|-----------|--------------------------------|-------------|----------------------|--------|----------------------|
| CASA | <input type="text" value="0"/> | ARQ-CIVIL | <input type="text"/> | IGREXA | <input type="text"/> |
| PAZO | <input type="text"/> | ARQ-MILITAR | <input type="text"/> | CAPELA | <input type="text"/> |
| CONXUNTOS | <input type="text"/> | OBRA CIVIL | <input type="text"/> | OUTROS | <input type="text"/> |

Morfoloxía e Características

Características morfolóxicas

| | | | | | |
|----------------|-------------------------------------|-------------|--------|-----------|-------|
| Localización | media ladeira | Orientación | norte | Altitude | 490 |
| Caracterizació | <input type="text" value="nucleo"/> | Formación | lineal | Tipoloxía | aldea |

Características do asentamento

Tipo de núcleo:

Delimitado plan vixente

Número de habitantes

Información Urbanística

Edificacións

| | | | | | |
|------------------|---------------------------------|---------------------|--------------------------------|----------------|----------------------|
| Viv.tradicionais | <input type="text" value="10"/> | Auxiliares | <input type="text"/> | Singulares | <input type="text"/> |
| Viv. recentes | <input type="text" value="0"/> | Inst. agropecuarias | <input type="text" value="3"/> | Ruinas | <input type="text"/> |
| Alpendres | <input type="text" value="0"/> | Naves industriais | <input type="text" value="0"/> | En construción | <input type="text"/> |

Rede viaria

| | | |
|--------------|----------------|------------|
| Ancho viario | Tipo pavimento | Beirarrúas |
|--------------|----------------|------------|

Infraestructuras

| | | | | | |
|---------------|----------|----------------|----|------------|----|
| Abastecemento | autonomo | Recollida Lixo | si | Teléfono | si |
| Saneamento | autonomo | Alumeado | si | Televisión | si |
| Depuración | non | Electricidade | si | Outros | |

Dotacións urbanísticas

| | | | | | |
|---------------|----------------------|----------------|--------------------------------|------------------|--------------------------------|
| EDUCATIVO | <input type="text"/> | RELIXIOSO | <input type="text" value="1"/> | SERV. PUBLICOS | <input type="text" value="0"/> |
| SANITARIO | <input type="text"/> | ADMINISTRATIVO | <input type="text"/> | ESPACIOS LIBRES | <input type="text" value="0"/> |
| SOCIOCULTURAL | <input type="text"/> | CEMITERIO | <input type="text" value="1"/> | INFRAESTRUCTURAS | <input type="text"/> |
| DEPORTIVO | <input type="text"/> | APARCADOIRO | <input type="text"/> | OUTROS | <input type="text" value="0"/> |
| HOTELEIRO | <input type="text"/> | COMERCIAL | <input type="text"/> | OCIO | <input type="text" value="0"/> |
| CAMPAMENTO | <input type="text"/> | OFICINAS | <input type="text" value="0"/> | OUTROS | <input type="text" value="0"/> |

Patrimonio

Patrimonio arqueolóxico

| | | | | | |
|--------------|----------------------|----------------|--------------------------------|--------------|--------------------------------|
| CASTRO | <input type="text"/> | MAMOAS DOLMENS | <input type="text" value="1"/> | MINAS | <input type="text"/> |
| ASENTAMENTOS | <input type="text"/> | NECROPOLES | <input type="text"/> | ARQUEOLOXICO | <input type="text" value="2"/> |

Patrimonio arquitectónico

| | | | | | |
|-----------|--------------------------------|-------------|----------------------|--------|--------------------------------|
| CASA | <input type="text" value="0"/> | ARQ-CIVIL | <input type="text"/> | IGREXA | <input type="text" value="1"/> |
| PAZO | <input type="text"/> | ARQ-MILITAR | <input type="text"/> | CAPELA | <input type="text"/> |
| CONXUNTOS | <input type="text"/> | OBRA CIVIL | <input type="text"/> | OUTROS | <input type="text" value="1"/> |

Morfoloxía e Características

Características morfolóxicas

| | | | | | |
|----------------|-------------------------------------|-------------|--------|-----------|-------|
| Localización | media ladeira | Orientación | norte | Altitude | 490 |
| Caracterizació | <input type="text" value="nucleo"/> | Formación | lineal | Tipoloxía | aldea |

Características do asentamento

Tipo de núcleo:

Delimitado plan vixente

Número de habitantes

Información Urbanística

Edificacións

| | | | | | |
|------------------|--------------------------------|---------------------|----------------------|----------------|----------------------|
| Viv.tradicionais | <input type="text" value="0"/> | Auxiliares | <input type="text"/> | Singulares | <input type="text"/> |
| Viv. recentes | <input type="text" value="0"/> | Inst. agropecuarias | <input type="text"/> | Ruinas | <input type="text"/> |
| Alpendres | <input type="text" value="0"/> | Naves industriais | <input type="text"/> | En construción | <input type="text"/> |

Rede viaria

| | | | | | |
|--------------|--------|----------------|---------|------------|-----|
| Ancho viario | 4-8 m. | Tipo pavimento | asfalto | Beirarrúas | non |
|--------------|--------|----------------|---------|------------|-----|

Infraestructuras

| | | | | | |
|---------------|----------|----------------|----|------------|----|
| Abastecemento | autonomo | Recollida Lixo | si | Teléfono | si |
| Saneamento | autonomo | Alumeado | si | Televisión | si |
| Depuración | non | Electricidade | si | Outros | |

Dotacións urbanísticas

| | | | | | |
|---------------|----------------------|----------------|--------------------------------|------------------|--------------------------------|
| EDUCATIVO | <input type="text"/> | RELIXIOSO | <input type="text"/> | SERV. PUBLICOS | <input type="text"/> |
| SANITARIO | <input type="text"/> | ADMINISTRATIVO | <input type="text"/> | ESPACIOS LIBRES | <input type="text" value="0"/> |
| SOCIOCULTURAL | <input type="text"/> | CEMITERIO | <input type="text"/> | INFRAESTRUCTURAS | <input type="text"/> |
| DEPORTIVO | <input type="text"/> | APARCADOIRO | <input type="text"/> | OUTROS | <input type="text" value="0"/> |
| HOTELEIRO | <input type="text"/> | COMERCIAL | <input type="text"/> | OCIO | <input type="text" value="0"/> |
| CAMPAMENTO | <input type="text"/> | OFICINAS | <input type="text" value="0"/> | OUTROS | <input type="text" value="0"/> |

Patrimonio

Patrimonio arqueolóxico

| | | | | | |
|--------------|----------------------|----------------|----------------------|--------------|----------------------|
| CASTRO | <input type="text"/> | MAMOAS DOLMENS | <input type="text"/> | MINAS | <input type="text"/> |
| ASENTAMENTOS | <input type="text"/> | NECROPOLES | <input type="text"/> | ARQUEOLOXICO | <input type="text"/> |

Patrimonio arquitectónico

| | | | | | |
|-----------|--------------------------------|-------------|----------------------|--------|----------------------|
| CASA | <input type="text" value="0"/> | ARQ-CIVIL | <input type="text"/> | IGREXA | <input type="text"/> |
| PAZO | <input type="text"/> | ARQ-MILITAR | <input type="text"/> | CAPELA | <input type="text"/> |
| CONXUNTOS | <input type="text"/> | OBRA CIVIL | <input type="text"/> | OUTROS | <input type="text"/> |

Morfoloxía e Características

Características morfolóxicas

| | | | | | |
|----------------|-------------------------------------|-------------|----------|-----------|-------|
| Localización | media ladeira | Orientación | norte | Altitude | 515 |
| Caracterizació | <input type="text" value="nucleo"/> | Formación | orgánico | Tipoloxía | aldea |

Características do asentamento

Tipo de núcleo:

Delimitado plan vixente

Número de habitantes

Información Urbanística

Edificacións

| | | | | | |
|------------------|--------------------------------|---------------------|--------------------------------|----------------|----------------------|
| Viv.tradicionais | <input type="text" value="4"/> | Auxiliares | <input type="text"/> | Singulares | <input type="text"/> |
| Viv. recentes | <input type="text" value="4"/> | Inst. agropecuarias | <input type="text" value="1"/> | Ruinas | <input type="text"/> |
| Alpendres | <input type="text" value="0"/> | Naves industriais | <input type="text" value="0"/> | En construción | <input type="text"/> |

Rede viaria

| | | | | | |
|--------------|--------|----------------|---------|------------|-----|
| Ancho viario | < 5 m. | Tipo pavimento | asfalto | Beirarrúas | non |
|--------------|--------|----------------|---------|------------|-----|

Infraestructuras

| | | | | | |
|---------------|----------|----------------|----|------------|----|
| Abastecemento | autonomo | Recollida Lixo | si | Teléfono | si |
| Saneamento | autonomo | Alumeado | si | Televisión | si |
| Depuración | non | Electricidade | si | Outros | |

Dotacións urbanísticas

| | | | | | |
|---------------|----------------------|----------------|----------------------|------------------|--------------------------------|
| EDUCATIVO | <input type="text"/> | RELIXIOSO | <input type="text"/> | SERV. PUBLICOS | <input type="text" value="0"/> |
| SANITARIO | <input type="text"/> | ADMINISTRATIVO | <input type="text"/> | ESPACIOS LIBRES | <input type="text" value="0"/> |
| SOCIOCULTURAL | <input type="text"/> | CEMITERIO | <input type="text"/> | INFRAESTRUCTURAS | <input type="text"/> |
| DEPORTIVO | <input type="text"/> | APARCADOIRO | <input type="text"/> | OUTROS | <input type="text" value="0"/> |
| HOTELEIRO | <input type="text"/> | COMERCIAL | <input type="text"/> | OCIO | <input type="text" value="0"/> |
| CAMPAMENTO | <input type="text"/> | OFICINAS | <input type="text"/> | OUTROS | <input type="text" value="0"/> |

Patrimonio

Patrimonio arqueolóxico

| | | | | | |
|--------------|--------------------------------|----------------|--------------------------------|--------------|----------------------|
| CASTRO | <input type="text" value="0"/> | MAMOAS DOLMENS | <input type="text" value="1"/> | MINAS | <input type="text"/> |
| ASENTAMENTOS | <input type="text"/> | NECROPOLES | <input type="text"/> | ARQUEOLOXICO | <input type="text"/> |

Patrimonio arquitectónico

| | | | | | |
|-----------|--------------------------------|-------------|----------------------|--------|----------------------|
| CASA | <input type="text" value="0"/> | ARQ-CIVIL | <input type="text"/> | IGREXA | <input type="text"/> |
| PAZO | <input type="text"/> | ARQ-MILITAR | <input type="text"/> | CAPELA | <input type="text"/> |
| CONXUNTOS | <input type="text"/> | OBRA CIVIL | <input type="text"/> | OUTROS | <input type="text"/> |

Morfoloxía e Características

Características morfolóxicas

| | | | | | |
|----------------|-------------------------------------|-------------|---------|-----------|-------|
| Localización | media ladeira | Orientación | noreste | Altitude | 510 |
| Caracterizació | <input type="text" value="nucleo"/> | Formación | otro | Tipoloxía | aldea |

Características do asentamento

Tipo de núcleo:

Delimitado plan vixente

Número de habitantes

Información Urbanística

Edificacións

| | | | | | |
|------------------|--------------------------------|---------------------|--------------------------------|----------------|----------------------|
| Viv.tradicionais | <input type="text" value="8"/> | Auxiliares | <input type="text"/> | Singulares | <input type="text"/> |
| Viv. recentes | <input type="text" value="0"/> | Inst. agropecuarias | <input type="text" value="0"/> | Ruinas | <input type="text"/> |
| Alpendres | <input type="text" value="0"/> | Naves industriais | <input type="text" value="0"/> | En construción | <input type="text"/> |

Rede viaria

| | | | | | |
|--------------|--------|----------------|-----------------|------------|-----|
| Ancho viario | < 5 m. | Tipo pavimento | asfalto/formigó | Beirarrúas | non |
|--------------|--------|----------------|-----------------|------------|-----|

Infraestructuras

| | | | | | |
|---------------|----------|----------------|----|------------|----|
| Abastecemento | autonomo | Recollida Lixo | si | Teléfono | si |
| Saneamento | autonomo | Alumeado | si | Televisión | si |
| Depuración | non | Electricidade | si | Outros | |

Dotacións urbanísticas

| | | | | | |
|---------------|----------------------|----------------|----------------------|------------------|--------------------------------|
| EDUCATIVO | <input type="text"/> | RELIXIOSO | <input type="text"/> | SERV. PUBLICOS | <input type="text" value="0"/> |
| SANITARIO | <input type="text"/> | ADMINISTRATIVO | <input type="text"/> | ESPACIOS LIBRES | <input type="text" value="0"/> |
| SOCIOCULTURAL | <input type="text"/> | CEMITERIO | <input type="text"/> | INFRAESTRUCTURAS | <input type="text"/> |
| DEPORTIVO | <input type="text"/> | APARCADOIRO | <input type="text"/> | OUTROS | <input type="text" value="0"/> |
| HOTELEIRO | <input type="text"/> | COMERCIAL | <input type="text"/> | OCIO | <input type="text" value="0"/> |
| CAMPAMENTO | <input type="text"/> | OFINAS | <input type="text"/> | OUTROS | <input type="text"/> |

Patrimonio

Patrimonio arqueolóxico

| | | | | | |
|--------------|----------------------|----------------|----------------------|--------------|----------------------|
| CASTRO | <input type="text"/> | MAMOAS DOLMENS | <input type="text"/> | MINAS | <input type="text"/> |
| ASENTAMENTOS | <input type="text"/> | NECROPOLES | <input type="text"/> | ARQUEOLOXICO | <input type="text"/> |

Patrimonio arquitectónico

| | | | | | |
|-----------|--------------------------------|-------------|----------------------|--------|----------------------|
| CASA | <input type="text" value="0"/> | ARQ-CIVIL | <input type="text"/> | IGREXA | <input type="text"/> |
| PAZO | <input type="text"/> | ARQ-MILITAR | <input type="text"/> | CAPELA | <input type="text"/> |
| CONXUNTOS | <input type="text"/> | OBRA CIVIL | <input type="text"/> | OUTROS | <input type="text"/> |

Morfoloxía e Características

Características morfolóxicas

| | | | | | |
|----------------|-------------------------------------|-------------|---------|-----------|-------|
| Localización | val | Orientación | noreste | Altitude | 555 |
| Caracterizació | <input type="text" value="nucleo"/> | Formación | lineal | Tipoloxía | aldea |

Características do asentamento

Tipo de núcleo:

Delimitado plan vixente

Número de habitantes

Información Urbanística

Edificacións

| | | | | | |
|------------------|---------------------------------|---------------------|--------------------------------|----------------|----------------------|
| Viv.tradicionais | <input type="text" value="10"/> | Auxiliares | <input type="text"/> | Singulares | <input type="text"/> |
| Viv. recentes | <input type="text" value="2"/> | Inst. agropecuarias | <input type="text" value="5"/> | Ruinas | <input type="text"/> |
| Alpendres | <input type="text" value="0"/> | Naves industriais | <input type="text" value="0"/> | En construción | <input type="text"/> |

Rede viaria

| | | | | | |
|--------------|--------|----------------|---------|------------|-----|
| Ancho viario | < 5 m. | Tipo pavimento | asfalto | Beirarrúas | non |
|--------------|--------|----------------|---------|------------|-----|

Infraestructuras

| | | | | | |
|---------------|----------|----------------|----|------------|----|
| Abastecemento | autonomo | Recollida Lixo | si | Teléfono | si |
| Saneamento | autonomo | Alumeado | si | Televisión | si |
| Depuración | non | Electricidade | si | Outros | |

Dotacións urbanísticas

| | | | | | |
|---------------|----------------------|----------------|----------------------|------------------|--------------------------------|
| EDUCATIVO | <input type="text"/> | RELIXIOSO | <input type="text"/> | SERV. PUBLICOS | <input type="text" value="0"/> |
| SANITARIO | <input type="text"/> | ADMINISTRATIVO | <input type="text"/> | ESPACIOS LIBRES | <input type="text" value="0"/> |
| SOCIOCULTURAL | <input type="text"/> | CEMITERIO | <input type="text"/> | INFRAESTRUCTURAS | <input type="text"/> |
| DEPORTIVO | <input type="text"/> | APARCADOIRO | <input type="text"/> | OUTROS | <input type="text" value="0"/> |
| HOTELEIRO | <input type="text"/> | COMERCIAL | <input type="text"/> | OCIO | <input type="text" value="0"/> |
| CAMPAMENTO | <input type="text"/> | OFICINAS | <input type="text"/> | OUTROS | <input type="text" value="0"/> |

Patrimonio

Patrimonio arqueolóxico

| | | | | | |
|--------------|----------------------|----------------|----------------------|--------------|----------------------|
| CASTRO | <input type="text"/> | MAMOAS DOLMENS | <input type="text"/> | MINAS | <input type="text"/> |
| ASENTAMENTOS | <input type="text"/> | NECROPOLES | <input type="text"/> | ARQUEOLOXICO | <input type="text"/> |

Patrimonio arquitectónico

| | | | | | |
|-----------|--------------------------------|-------------|----------------------|--------|----------------------|
| CASA | <input type="text" value="0"/> | ARQ-CIVIL | <input type="text"/> | IGREXA | <input type="text"/> |
| PAZO | <input type="text"/> | ARQ-MILITAR | <input type="text"/> | CAPELA | <input type="text"/> |
| CONXUNTOS | <input type="text"/> | OBRA CIVIL | <input type="text"/> | OUTROS | <input type="text"/> |

Morfoloxía e Características

Características morfolóxicas

| | | | | | |
|----------------|-------------------------------------|-------------|----------|-----------|-------|
| Localización | media ladeira | Orientación | noreste | Altitude | 540 |
| Caracterizació | <input type="text" value="nucleo"/> | Formación | orgánico | Tipoloxía | aldea |

Características do asentamento

Tipo de núcleo:

Delimitado plan vixente

Número de habitantes

Información Urbanística

Edificacións

| | | | | | |
|------------------|---------------------------------|---------------------|--------------------------------|----------------|----------------------|
| Viv.tradicionais | <input type="text" value="19"/> | Auxiliares | <input type="text"/> | Singulares | <input type="text"/> |
| Viv. recentes | <input type="text" value="2"/> | Inst. agropecuarias | <input type="text" value="5"/> | Ruinas | <input type="text"/> |
| Alpendres | <input type="text" value="0"/> | Naves industriais | <input type="text" value="0"/> | En construción | <input type="text"/> |

Rede viaria

| | | | | | |
|--------------|--------|----------------|---------|------------|-----|
| Ancho viario | < 5 m. | Tipo pavimento | asfalto | Beirarrúas | non |
|--------------|--------|----------------|---------|------------|-----|

Infraestructuras

| | | | | | |
|---------------|----------|----------------|----|------------|----|
| Abastecemento | autonomo | Recollida Lixo | si | Teléfono | si |
| Saneamento | autonomo | Alumeado | si | Televisión | si |
| Depuración | non | Electricidade | si | Outros | |

Dotacións urbanísticas

| | | | | | |
|---------------|--------------------------------|----------------|--------------------------------|------------------|--------------------------------|
| EDUCATIVO | <input type="text" value="1"/> | RELIXIOSO | <input type="text"/> | SERV. PUBLICOS | <input type="text" value="0"/> |
| SANITARIO | <input type="text"/> | ADMINISTRATIVO | <input type="text"/> | ESPACIOS LIBRES | <input type="text" value="1"/> |
| SOCIOCULTURAL | <input type="text"/> | CEMITERIO | <input type="text"/> | INFRAESTRUCTURAS | <input type="text"/> |
| DEPORTIVO | <input type="text"/> | APARCADOIRO | <input type="text"/> | OUTROS | <input type="text" value="0"/> |
| HOTELEIRO | <input type="text"/> | COMERCIAL | <input type="text"/> | OCIO | <input type="text" value="1"/> |
| CAMPAMENTO | <input type="text"/> | OFICINAS | <input type="text" value="0"/> | OUTROS | <input type="text" value="0"/> |

Patrimonio

Patrimonio arqueolóxico

| | | | | | |
|--------------|--------------------------------|----------------|--------------------------------|--------------|--------------------------------|
| CASTRO | <input type="text" value="0"/> | MAMOAS DOLMENS | <input type="text" value="1"/> | MINAS | <input type="text"/> |
| ASENTAMENTOS | <input type="text"/> | NECROPOLES | <input type="text"/> | ARQUEOLOXICO | <input type="text" value="4"/> |

Patrimonio arquitectónico

| | | | | | |
|-----------|--------------------------------|-------------|--------------------------------|--------|--------------------------------|
| CASA | <input type="text" value="1"/> | ARQ-CIVIL | <input type="text" value="1"/> | IGREXA | <input type="text"/> |
| PAZO | <input type="text"/> | ARQ-MILITAR | <input type="text"/> | CAPELA | <input type="text"/> |
| CONXUNTOS | <input type="text"/> | OBRA CIVIL | <input type="text"/> | OUTROS | <input type="text" value="1"/> |

Morfología e Características

Características morfolóxicas

| | | | | | |
|----------------|-------------------------------------|-------------|----------|-----------|-------|
| Localización | media ladeira | Orientación | noreste | Altitude | 550 |
| Caracterizació | <input type="text" value="nucleo"/> | Formación | orgánico | Tipoloxía | aldea |

Características do asentamento

Tipo de núcleo:

Delimitado plan vixente

Número de habitantes

Información Urbanística

Edificacións

| | | | | | |
|------------------|---------------------------------|---------------------|--------------------------------|----------------|----------------------|
| Viv.tradicionais | <input type="text" value="12"/> | Auxiliares | <input type="text"/> | Singulares | <input type="text"/> |
| Viv. recentes | <input type="text" value="0"/> | Inst. agropecuarias | <input type="text" value="3"/> | Ruinas | <input type="text"/> |
| Alpendres | <input type="text" value="0"/> | Naves industriais | <input type="text" value="0"/> | En construción | <input type="text"/> |

Rede viaria

| | | | | | |
|--------------|--------|----------------|---------|------------|-----|
| Ancho viario | < 5 m. | Tipo pavimento | asfalto | Beirarrúas | non |
|--------------|--------|----------------|---------|------------|-----|

Infraestructuras

| | | | | | |
|---------------|----------|----------------|----|------------|----|
| Abastecemento | autonomo | Recollida Lixo | si | Teléfono | si |
| Saneamento | autonomo | Alumeado | si | Televisión | si |
| Depuración | non | Electricidade | si | Outros | |

Dotacións urbanísticas

| | | | | | |
|---------------|--------------------------------|----------------|--------------------------------|------------------|--------------------------------|
| EDUCATIVO | <input type="text" value="0"/> | RELIXIOSO | <input type="text"/> | SERV. PUBLICOS | <input type="text" value="0"/> |
| SANITARIO | <input type="text" value="0"/> | ADMINISTRATIVO | <input type="text"/> | ESPACIOS LIBRES | <input type="text" value="0"/> |
| SOCIOCULTURAL | <input type="text"/> | CEMITERIO | <input type="text"/> | INFRAESTRUCTURAS | <input type="text"/> |
| DEPORTIVO | <input type="text"/> | APARCADOIRO | <input type="text"/> | OUTROS | <input type="text" value="0"/> |
| HOTELEIRO | <input type="text"/> | COMERCIAL | <input type="text"/> | OCIO | <input type="text" value="0"/> |
| CAMPAMENTO | <input type="text"/> | OFICINAS | <input type="text" value="0"/> | OUTROS | <input type="text" value="0"/> |

Patrimonio

Patrimonio arqueolóxico

| | | | | | |
|--------------|--------------------------------|----------------|--------------------------------|--------------|--------------------------------|
| CASTRO | <input type="text" value="0"/> | MAMOAS DOLMENS | <input type="text" value="1"/> | MINAS | <input type="text"/> |
| ASENTAMENTOS | <input type="text"/> | NECROPOLES | <input type="text"/> | ARQUEOLOXICO | <input type="text" value="1"/> |

Patrimonio arquitectónico

| | | | | | |
|-----------|--------------------------------|-------------|----------------------|--------|----------------------|
| CASA | <input type="text" value="0"/> | ARQ-CIVIL | <input type="text"/> | IGREXA | <input type="text"/> |
| PAZO | <input type="text"/> | ARQ-MILITAR | <input type="text"/> | CAPELA | <input type="text"/> |
| CONXUNTOS | <input type="text"/> | OBRA CIVIL | <input type="text"/> | OUTROS | <input type="text"/> |

Morfoloxía e Características

Características morfolóxicas

| | | | | | |
|----------------|-------------------------------------|-------------|----------|-----------|-------|
| Localización | outeiro | Orientación | noroeste | Altitude | 570 |
| Caracterizació | <input type="text" value="nucleo"/> | Formación | orgánico | Tipoloxía | aldea |

Características do asentamento

Tipo de núcleo: **Núcleo histórico tradicional**

Delimitado plan vixente

Número de habitantes

Información Urbanística

Edificacións

| | | | | | |
|------------------|---------------------------------|---------------------|---------------------------------|----------------|----------------------|
| Viv.tradicionais | <input type="text" value="11"/> | Auxiliares | <input type="text"/> | Singulares | <input type="text"/> |
| Viv. recentes | <input type="text" value="5"/> | Inst. agropecuarias | <input type="text" value="11"/> | Ruinas | <input type="text"/> |
| Alpendres | <input type="text" value="0"/> | Naves industriais | <input type="text" value="0"/> | En construción | <input type="text"/> |

Rede viaria

| | | | | | |
|--------------|--------|----------------|---------|------------|-----|
| Ancho viario | < 5 m. | Tipo pavimento | asfalto | Beirarrúas | non |
|--------------|--------|----------------|---------|------------|-----|

Infraestructuras

| | | | | | |
|---------------|----------|----------------|----|------------|----|
| Abastecemento | autonomo | Recollida Lixo | si | Teléfono | si |
| Saneamento | autonomo | Alumeado | si | Televisión | si |
| Depuración | non | Electricidade | si | Outros | |

Dotacións urbanísticas

| | | | | | |
|---------------|----------------------|----------------|--------------------------------|------------------|--------------------------------|
| EDUCATIVO | <input type="text"/> | RELIXIOSO | <input type="text"/> | SERV. PUBLICOS | <input type="text" value="0"/> |
| SANITARIO | <input type="text"/> | ADMINISTRATIVO | <input type="text"/> | ESPACIOS LIBRES | <input type="text"/> |
| SOCIOCULTURAL | <input type="text"/> | CEMITERIO | <input type="text"/> | INFRAESTRUCTURAS | <input type="text"/> |
| DEPORTIVO | <input type="text"/> | APARCADOIRO | <input type="text"/> | OUTROS | <input type="text" value="0"/> |
| HOTELEIRO | <input type="text"/> | COMERCIAL | <input type="text"/> | OCIO | <input type="text" value="0"/> |
| CAMPAMENTO | <input type="text"/> | OFICINAS | <input type="text" value="0"/> | OUTROS | <input type="text" value="0"/> |

Patrimonio

Patrimonio arqueolóxico

| | | | | | |
|--------------|----------------------|----------------|----------------------|--------------|----------------------|
| CASTRO | <input type="text"/> | MAMOAS DOLMENS | <input type="text"/> | MINAS | <input type="text"/> |
| ASENTAMENTOS | <input type="text"/> | NECROPOLES | <input type="text"/> | ARQUEOLOXICO | <input type="text"/> |

Patrimonio arquitectónico

| | | | | | |
|-----------|--------------------------------|-------------|----------------------|--------|----------------------|
| CASA | <input type="text" value="0"/> | ARQ-CIVIL | <input type="text"/> | IGREXA | <input type="text"/> |
| PAZO | <input type="text"/> | ARQ-MILITAR | <input type="text"/> | CAPELA | <input type="text"/> |
| CONXUNTOS | <input type="text"/> | OBRA CIVIL | <input type="text"/> | OUTROS | <input type="text"/> |

Morfoloxía e Características

Características morfolóxicas

| | | | | | |
|----------------|-------------------------------------|-------------|----------|-----------|-------|
| Localización | media ladeira | Orientación | noroeste | Altitude | 630 |
| Caracterizació | <input type="text" value="nucleo"/> | Formación | orgánico | Tipoloxía | aldea |

Características do asentamento

Tipo de núcleo:

Delimitado plan vixente

Número de habitantes

Información Urbanística

Edificacións

| | | | | | |
|------------------|--------------------------------|---------------------|--------------------------------|----------------|----------------------|
| Viv.tradicionais | <input type="text" value="2"/> | Auxiliares | <input type="text"/> | Singulares | <input type="text"/> |
| Viv. recentes | <input type="text" value="1"/> | Inst. agropecuarias | <input type="text" value="2"/> | Ruinas | <input type="text"/> |
| Alpendres | <input type="text" value="0"/> | Naves industriais | <input type="text" value="0"/> | En construción | <input type="text"/> |

Rede viaria

| | | | | | |
|--------------|--------|----------------|---------|------------|-----|
| Ancho viario | < 5 m. | Tipo pavimento | asfalto | Beirarrúas | non |
|--------------|--------|----------------|---------|------------|-----|

Infraestructuras

| | | | | | |
|---------------|----------|----------------|----|------------|----|
| Abastecemento | autonomo | Recollida Lixo | si | Teléfono | si |
| Saneamento | autonomo | Alumeado | si | Televisión | si |
| Depuración | non | Electricidade | si | Outros | |

Dotacións urbanísticas

| | | | | | |
|---------------|--------------------------------|----------------|--------------------------------|------------------|--------------------------------|
| EDUCATIVO | <input type="text" value="1"/> | RELIXIOSO | <input type="text"/> | SERV. PUBLICOS | <input type="text" value="2"/> |
| SANITARIO | <input type="text"/> | ADMINISTRATIVO | <input type="text"/> | ESPACIOS LIBRES | <input type="text" value="0"/> |
| SOCIOCULTURAL | <input type="text"/> | CEMITERIO | <input type="text"/> | INFRAESTRUCTURAS | <input type="text"/> |
| DEPORTIVO | <input type="text"/> | APARCADOIRO | <input type="text"/> | OUTROS | <input type="text" value="0"/> |
| HOTELEIRO | <input type="text"/> | COMERCIAL | <input type="text"/> | OCIO | <input type="text" value="0"/> |
| CAMPAMENTO | <input type="text"/> | OFINAS | <input type="text" value="0"/> | OUTROS | <input type="text" value="0"/> |

Patrimonio

Patrimonio arqueolóxico

| | | | | | |
|--------------|--------------------------------|----------------|----------------------|--------------|--------------------------------|
| CASTRO | <input type="text" value="0"/> | MAMOAS DOLMENS | <input type="text"/> | MINAS | <input type="text"/> |
| ASENTAMENTOS | <input type="text"/> | NECROPOLES | <input type="text"/> | ARQUEOLOXICO | <input type="text" value="1"/> |

Patrimonio arquitectónico

| | | | | | |
|-----------|--------------------------------|-------------|----------------------|--------|--------------------------------|
| CASA | <input type="text" value="0"/> | ARQ-CIVIL | <input type="text"/> | IGREXA | <input type="text"/> |
| PAZO | <input type="text"/> | ARQ-MILITAR | <input type="text"/> | CAPELA | <input type="text"/> |
| CONXUNTOS | <input type="text"/> | OBRA CIVIL | <input type="text"/> | OUTROS | <input type="text" value="1"/> |



Morfoloxía e Características

Características morfolóxicas

| | | | | | |
|----------------|-------------------------------------|-------------|----------|-----------|-------|
| Localización | media ladeira | Orientación | noroeste | Altitude | 610 |
| Caracterizació | <input type="text" value="nucleo"/> | Formación | lineal | Tipoloxía | aldea |

Características do asentamento

Tipo de núcleo:

Delimitado plan vixente

Número de habitantes

Información Urbanística

Edificacións

| | | | | | |
|------------------|--------------------------------|---------------------|--------------------------------|----------------|----------------------|
| Viv.tradicionais | <input type="text" value="4"/> | Auxiliares | <input type="text"/> | Singulares | <input type="text"/> |
| Viv. recentes | <input type="text" value="2"/> | Inst. agropecuarias | <input type="text" value="2"/> | Ruinas | <input type="text"/> |
| Alpendres | <input type="text" value="0"/> | Naves industriais | <input type="text" value="0"/> | En construción | <input type="text"/> |

Rede viaria

| | | | | | |
|--------------|--------|----------------|---------|------------|-----|
| Ancho viario | < 5 m. | Tipo pavimento | asfalto | Beirarrúas | non |
|--------------|--------|----------------|---------|------------|-----|

Infraestructuras

| | | | | | |
|---------------|----------|----------------|----|------------|----|
| Abastecemento | autonomo | Recollida Lixo | si | Teléfono | si |
| Saneamento | autonomo | Alumeado | si | Televisión | si |
| Depuración | non | Electricidade | si | Outros | |

Dotacións urbanísticas

| | | | | | |
|---------------|----------------------|----------------|----------------------|------------------|--------------------------------|
| EDUCATIVO | <input type="text"/> | RELIXIOSO | <input type="text"/> | SERV. PUBLICOS | <input type="text" value="0"/> |
| SANITARIO | <input type="text"/> | ADMINISTRATIVO | <input type="text"/> | ESPACIOS LIBRES | <input type="text" value="0"/> |
| SOCIOCULTURAL | <input type="text"/> | CEMITERIO | <input type="text"/> | INFRAESTRUCTURAS | <input type="text"/> |
| DEPORTIVO | <input type="text"/> | APARCADOIRO | <input type="text"/> | OUTROS | <input type="text" value="0"/> |
| HOTELEIRO | <input type="text"/> | COMERCIAL | <input type="text"/> | OCIO | <input type="text" value="0"/> |
| CAMPAMENTO | <input type="text"/> | OFICINAS | <input type="text"/> | OUTROS | <input type="text" value="0"/> |

Patrimonio

Patrimonio arqueolóxico

| | | | | | |
|--------------|--------------------------------|----------------|----------------------|--------------|--------------------------------|
| CASTRO | <input type="text" value="0"/> | MAMOAS DOLMENS | <input type="text"/> | MINAS | <input type="text"/> |
| ASENTAMENTOS | <input type="text"/> | NECROPOLES | <input type="text"/> | ARQUEOLOXICO | <input type="text" value="1"/> |

Patrimonio arquitectónico

| | | | | | |
|-----------|--------------------------------|-------------|----------------------|--------|----------------------|
| CASA | <input type="text" value="0"/> | ARQ-CIVIL | <input type="text"/> | IGREXA | <input type="text"/> |
| PAZO | <input type="text"/> | ARQ-MILITAR | <input type="text"/> | CAPELA | <input type="text"/> |
| CONXUNTOS | <input type="text"/> | OBRA CIVIL | <input type="text"/> | OUTROS | <input type="text"/> |

Morfoloxía e Características

Características morfolóxicas

| | | | | | |
|----------------|-------------------------------------|-------------|----------|-----------|-------|
| Localización | media ladeira | Orientación | noroeste | Altitude | 660 |
| Caracterizació | <input type="text" value="nucleo"/> | Formación | orgánico | Tipoloxía | aldea |

Características do asentamento

Tipo de núcleo:

Delimitado plan vixente

Número de habitantes

Información Urbanística

Edificacións

| | | | | | |
|------------------|--------------------------------|---------------------|--------------------------------|----------------|----------------------|
| Viv.tradicionais | <input type="text" value="3"/> | Auxiliares | <input type="text"/> | Singulares | <input type="text"/> |
| Viv. recentes | <input type="text" value="4"/> | Inst. agropecuarias | <input type="text" value="1"/> | Ruinas | <input type="text"/> |
| Alpendres | <input type="text" value="0"/> | Naves industriais | <input type="text" value="0"/> | En construción | <input type="text"/> |

Rede viaria

| | | | | | |
|--------------|--------|----------------|---------------|------------|-----|
| Ancho viario | < 5 m. | Tipo pavimento | asfalto/terra | Beirarrúas | non |
|--------------|--------|----------------|---------------|------------|-----|

Infraestructuras

| | | | | | |
|---------------|----------|----------------|----|------------|----|
| Abastecemento | autonomo | Recollida Lixo | si | Teléfono | si |
| Saneamento | autonomo | Alumeado | si | Televisión | si |
| Depuración | non | Electricidade | si | Outros | |

Dotacións urbanísticas

| | | | | | |
|---------------|----------------------|----------------|----------------------|------------------|--------------------------------|
| EDUCATIVO | <input type="text"/> | RELIXIOSO | <input type="text"/> | SERV. PUBLICOS | <input type="text" value="0"/> |
| SANITARIO | <input type="text"/> | ADMINISTRATIVO | <input type="text"/> | ESPACIOS LIBRES | <input type="text" value="0"/> |
| SOCIOCULTURAL | <input type="text"/> | CEMITERIO | <input type="text"/> | INFRAESTRUCTURAS | <input type="text"/> |
| DEPORTIVO | <input type="text"/> | APARCADOIRO | <input type="text"/> | OUTROS | <input type="text" value="0"/> |
| HOTELEIRO | <input type="text"/> | COMERCIAL | <input type="text"/> | OCIO | <input type="text" value="0"/> |
| CAMPAMENTO | <input type="text"/> | OFICINAS | <input type="text"/> | OUTROS | <input type="text" value="0"/> |

Patrimonio

Patrimonio arqueolóxico

| | | | | | |
|--------------|----------------------|----------------|----------------------|--------------|----------------------|
| CASTRO | <input type="text"/> | MAMOAS DOLMENS | <input type="text"/> | MINAS | <input type="text"/> |
| ASENTAMENTOS | <input type="text"/> | NECROPOLES | <input type="text"/> | ARQUEOLOXICO | <input type="text"/> |

Patrimonio arquitectónico

| | | | | | |
|-----------|--------------------------------|-------------|----------------------|--------|----------------------|
| CASA | <input type="text" value="0"/> | ARQ-CIVIL | <input type="text"/> | IGREXA | <input type="text"/> |
| PAZO | <input type="text"/> | ARQ-MILITAR | <input type="text"/> | CAPELA | <input type="text"/> |
| CONXUNTOS | <input type="text"/> | OBRA CIVIL | <input type="text"/> | OUTROS | <input type="text"/> |



Morfoloxía e Características

Características morfolóxicas

| | | | | | |
|----------------|-------------------------------------|-------------|----------|-----------|-------|
| Localización | media ladeira | Orientación | noroeste | Altitude | 595 |
| Caracterizació | <input type="text" value="nucleo"/> | Formación | orgánico | Tipoloxía | aldea |

Características do asentamento

Tipo de núcleo:

Delimitado plan vixente

Número de habitantes

Información Urbanística

Edificacións

| | | | | | |
|------------------|--------------------------------|---------------------|--------------------------------|----------------|----------------------|
| Viv.tradicionais | <input type="text" value="3"/> | Auxiliares | <input type="text"/> | Singulares | <input type="text"/> |
| Viv. recentes | <input type="text" value="4"/> | Inst. agropecuarias | <input type="text" value="3"/> | Ruinas | <input type="text"/> |
| Alpendres | <input type="text" value="0"/> | Naves industriais | <input type="text" value="0"/> | En construción | <input type="text"/> |

Rede viaria

| | | | | | |
|--------------|--------|----------------|-----------------|------------|-----|
| Ancho viario | < 5 m. | Tipo pavimento | asfalto/formigó | Beirarrúas | non |
|--------------|--------|----------------|-----------------|------------|-----|

Infraestructuras

| | | | | | |
|---------------|----------|----------------|----|------------|----|
| Abastecemento | autonomo | Recollida Lixo | si | Teléfono | si |
| Saneamento | autonomo | Alumeado | si | Televisión | si |
| Depuración | non | Electricidade | si | Outros | |

Dotacións urbanísticas

| | | | | | |
|---------------|----------------------|----------------|----------------------|------------------|--------------------------------|
| EDUCATIVO | <input type="text"/> | RELIXIOSO | <input type="text"/> | SERV. PUBLICOS | <input type="text" value="0"/> |
| SANITARIO | <input type="text"/> | ADMINISTRATIVO | <input type="text"/> | ESPACIOS LIBRES | <input type="text" value="0"/> |
| SOCIOCULTURAL | <input type="text"/> | CEMITERIO | <input type="text"/> | INFRAESTRUCTURAS | <input type="text"/> |
| DEPORTIVO | <input type="text"/> | APARCADOIRO | <input type="text"/> | OUTROS | <input type="text" value="0"/> |
| HOTELEIRO | <input type="text"/> | COMERCIAL | <input type="text"/> | OCIO | <input type="text" value="0"/> |
| CAMPAMENTO | <input type="text"/> | OFICINAS | <input type="text"/> | OUTROS | <input type="text" value="0"/> |

Patrimonio

Patrimonio arqueolóxico

| | | | | | |
|--------------|----------------------|----------------|----------------------|--------------|----------------------|
| CASTRO | <input type="text"/> | MAMOAS DOLMENS | <input type="text"/> | MINAS | <input type="text"/> |
| ASENTAMENTOS | <input type="text"/> | NECROPOLES | <input type="text"/> | ARQUEOLOXICO | <input type="text"/> |

Patrimonio arquitectónico

| | | | | | |
|-----------|--------------------------------|-------------|----------------------|--------|----------------------|
| CASA | <input type="text" value="0"/> | ARQ-CIVIL | <input type="text"/> | IGREXA | <input type="text"/> |
| PAZO | <input type="text"/> | ARQ-MILITAR | <input type="text"/> | CAPELA | <input type="text"/> |
| CONXUNTOS | <input type="text"/> | OBRA CIVIL | <input type="text"/> | OUTROS | <input type="text"/> |

Morfoloxía e Características

Características morfolóxicas

| | | | | | |
|----------------|-------------------------------------|-------------|----------|-----------|-------|
| Localización | media ladeira | Orientación | noroeste | Altitude | 550 |
| Caracterizació | <input type="text" value="nucleo"/> | Formación | lineal | Tipoloxía | aldea |

Características do asentamento

Tipo de núcleo:

Delimitado plan vixente

Número de habitantes

Información Urbanística

Edificacións

| | | | | | |
|------------------|--------------------------------|---------------------|--------------------------------|----------------|----------------------|
| Viv.tradicionais | <input type="text" value="7"/> | Auxiliares | <input type="text"/> | Singulares | <input type="text"/> |
| Viv. recentes | <input type="text" value="2"/> | Inst. agropecuarias | <input type="text" value="1"/> | Ruinas | <input type="text"/> |
| Alpendres | <input type="text" value="0"/> | Naves industriais | <input type="text" value="0"/> | En construción | <input type="text"/> |

Rede viaria

| | | | | | |
|--------------|--------|----------------|---------|------------|-----|
| Ancho viario | < 5 m. | Tipo pavimento | asfalto | Beirarrúas | non |
|--------------|--------|----------------|---------|------------|-----|

Infraestructuras

| | | | | | |
|---------------|----------|----------------|----|------------|----|
| Abastecemento | autonomo | Recollida Lixo | si | Teléfono | si |
| Saneamento | autonomo | Alumeado | si | Televisión | si |
| Depuración | non | Electricidade | si | Outros | |

Dotacións urbanísticas

| | | | | | |
|---------------|----------------------|----------------|----------------------|------------------|--------------------------------|
| EDUCATIVO | <input type="text"/> | RELIXIOSO | <input type="text"/> | SERV. PUBLICOS | <input type="text" value="0"/> |
| SANITARIO | <input type="text"/> | ADMINISTRATIVO | <input type="text"/> | ESPACIOS LIBRES | <input type="text" value="0"/> |
| SOCIOCULTURAL | <input type="text"/> | CEMITERIO | <input type="text"/> | INFRAESTRUCTURAS | <input type="text"/> |
| DEPORTIVO | <input type="text"/> | APARCADOIRO | <input type="text"/> | OUTROS | <input type="text" value="0"/> |
| HOTELEIRO | <input type="text"/> | COMERCIAL | <input type="text"/> | OCIO | <input type="text"/> |
| CAMPAMENTO | <input type="text"/> | OFICINAS | <input type="text"/> | OUTROS | <input type="text" value="0"/> |

Patrimonio

Patrimonio arqueolóxico

| | | | | | |
|--------------|--------------------------------|----------------|----------------------|--------------|----------------------|
| CASTRO | <input type="text" value="1"/> | MAMOAS DOLMENS | <input type="text"/> | MINAS | <input type="text"/> |
| ASENTAMENTOS | <input type="text"/> | NECROPOLES | <input type="text"/> | ARQUEOLOXICO | <input type="text"/> |

Patrimonio arquitectónico

| | | | | | |
|-----------|--------------------------------|-------------|----------------------|--------|----------------------|
| CASA | <input type="text" value="0"/> | ARQ-CIVIL | <input type="text"/> | IGREXA | <input type="text"/> |
| PAZO | <input type="text"/> | ARQ-MILITAR | <input type="text"/> | CAPELA | <input type="text"/> |
| CONXUNTOS | <input type="text"/> | OBRA CIVIL | <input type="text"/> | OUTROS | <input type="text"/> |

Morfoloxía e Características

Características morfolóxicas

| | | | | | |
|----------------|-------------------------------------|-------------|----------|-----------|-------|
| Localización | media ladeira | Orientación | noroeste | Altitude | 560 |
| Caracterizació | <input type="text" value="nucleo"/> | Formación | orgánico | Tipoloxía | aldea |

Características do asentamento

Tipo de núcleo:

Delimitado plan vixente

Número de habitantes

Información Urbanística

Edificacións

| | | | | | |
|------------------|--------------------------------|---------------------|----------------------|----------------|----------------------|
| Viv.tradicionais | <input type="text" value="0"/> | Auxiliares | <input type="text"/> | Singulares | <input type="text"/> |
| Viv. recentes | <input type="text" value="0"/> | Inst. agropecuarias | <input type="text"/> | Ruinas | <input type="text"/> |
| Alpendres | <input type="text" value="0"/> | Naves industriais | <input type="text"/> | En construción | <input type="text"/> |

Rede viaria

| | | | | | |
|--------------|--------|----------------|---------|------------|-----|
| Ancho viario | 4-8 m. | Tipo pavimento | asfalto | Beirarrúas | non |
|--------------|--------|----------------|---------|------------|-----|

Infraestructuras

| | | | | | |
|---------------|----------|----------------|----|------------|----|
| Abastecemento | autonomo | Recollida Lixo | si | Teléfono | si |
| Saneamento | autonomo | Alumeado | si | Televisión | si |
| Depuración | non | Electricidade | si | Outros | |

Dotacións urbanísticas

| | | | | | |
|---------------|----------------------|----------------|--------------------------------|------------------|--------------------------------|
| EDUCATIVO | <input type="text"/> | RELIXIOSO | <input type="text" value="2"/> | SERV. PUBLICOS | <input type="text" value="1"/> |
| SANITARIO | <input type="text"/> | ADMINISTRATIVO | <input type="text"/> | ESPACIOS LIBRES | <input type="text" value="1"/> |
| SOCIOCULTURAL | <input type="text"/> | CEMITERIO | <input type="text" value="1"/> | INFRAESTRUCTURAS | <input type="text"/> |
| DEPORTIVO | <input type="text"/> | APARCADOIRO | <input type="text"/> | OUTROS | <input type="text" value="0"/> |
| HOTELEIRO | <input type="text"/> | COMERCIAL | <input type="text"/> | OCIO | <input type="text" value="1"/> |
| CAMPAMENTO | <input type="text"/> | OFICINAS | <input type="text" value="0"/> | OUTROS | <input type="text" value="0"/> |

Patrimonio

Patrimonio arqueolóxico

| | | | | | |
|--------------|--------------------------------|----------------|----------------------|--------------|--------------------------------|
| CASTRO | <input type="text" value="0"/> | MAMOAS DOLMENS | <input type="text"/> | MINAS | <input type="text"/> |
| ASENTAMENTOS | <input type="text"/> | NECROPOLES | <input type="text"/> | ARQUEOLOXICO | <input type="text" value="2"/> |

Patrimonio arquitectónico

| | | | | | |
|-----------|--------------------------------|-------------|--------------------------------|--------|--------------------------------|
| CASA | <input type="text" value="1"/> | ARQ-CIVIL | <input type="text" value="3"/> | IGREXA | <input type="text" value="1"/> |
| PAZO | <input type="text" value="2"/> | ARQ-MILITAR | <input type="text"/> | CAPELA | <input type="text" value="1"/> |
| CONXUNTOS | <input type="text"/> | OBRA CIVIL | <input type="text"/> | OUTROS | <input type="text" value="3"/> |

Morfoloxía e Características

Características morfolóxicas

| | | | | | |
|----------------|-------------------------------------|-------------|----------|-----------|-------|
| Localización | media ladeira | Orientación | noroeste | Altitude | 695 |
| Caracterizació | <input type="text" value="nucleo"/> | Formación | lineal | Tipoloxía | aldea |

Características do asentamento

Tipo de núcleo:

Delimitado plan vixente

Número de habitantes

Información Urbanística

Edificacións

| | | | | | |
|------------------|--------------------------------|---------------------|--------------------------------|----------------|----------------------|
| Viv.tradicionais | <input type="text" value="3"/> | Auxiliares | <input type="text"/> | Singulares | <input type="text"/> |
| Viv. recentes | <input type="text" value="4"/> | Inst. agropecuarias | <input type="text" value="1"/> | Ruinas | <input type="text"/> |
| Alpendres | <input type="text" value="0"/> | Naves industriais | <input type="text" value="0"/> | En construción | <input type="text"/> |

Rede viaria

| | | | | | |
|--------------|--------|----------------|---------------|------------|-----|
| Ancho viario | < 5 m. | Tipo pavimento | asfalto/terra | Beirarrúas | non |
|--------------|--------|----------------|---------------|------------|-----|

Infraestructuras

| | | | | | |
|---------------|----------|----------------|----|------------|----|
| Abastecemento | autonomo | Recollida Lixo | si | Teléfono | si |
| Saneamento | autonomo | Alumeado | si | Televisión | si |
| Depuración | non | Electricidade | si | Outros | |

Dotacións urbanísticas

| | | | | | |
|---------------|----------------------|----------------|--------------------------------|------------------|--------------------------------|
| EDUCATIVO | <input type="text"/> | RELIXIOSO | <input type="text"/> | SERV. PUBLICOS | <input type="text" value="0"/> |
| SANITARIO | <input type="text"/> | ADMINISTRATIVO | <input type="text"/> | ESPACIOS LIBRES | <input type="text" value="0"/> |
| SOCIOCULTURAL | <input type="text"/> | CEMITERIO | <input type="text"/> | INFRAESTRUCTURAS | <input type="text" value="3"/> |
| DEPORTIVO | <input type="text"/> | APARCADOIRO | <input type="text"/> | OUTROS | <input type="text" value="0"/> |
| HOTELEIRO | <input type="text"/> | COMERCIAL | <input type="text"/> | OCIO | <input type="text" value="0"/> |
| CAMPAMENTO | <input type="text"/> | OFINAS | <input type="text" value="0"/> | OUTROS | <input type="text" value="0"/> |

Patrimonio

Patrimonio arqueolóxico

| | | | | | |
|--------------|----------------------|----------------|----------------------|--------------|----------------------|
| CASTRO | <input type="text"/> | MAMOAS DOLMENS | <input type="text"/> | MINAS | <input type="text"/> |
| ASENTAMENTOS | <input type="text"/> | NECROPOLES | <input type="text"/> | ARQUEOLOXICO | <input type="text"/> |

Patrimonio arquitectónico

| | | | | | |
|-----------|--------------------------------|-------------|----------------------|--------|----------------------|
| CASA | <input type="text" value="0"/> | ARQ-CIVIL | <input type="text"/> | IGREXA | <input type="text"/> |
| PAZO | <input type="text"/> | ARQ-MILITAR | <input type="text"/> | CAPELA | <input type="text"/> |
| CONXUNTOS | <input type="text"/> | OBRA CIVIL | <input type="text"/> | OUTROS | <input type="text"/> |

Morfoloxía e Características

Características morfolóxicas

| | | | | | |
|----------------|-------------------------------------|-------------|----------|-----------|-------|
| Localización | media ladeira | Orientación | noroeste | Altitude | 650 |
| Caracterizació | <input type="text" value="nucleo"/> | Formación | orgánico | Tipoloxía | aldea |

Características do asentamento

Tipo de núcleo:

Delimitado plan vixente

Número de habitantes

Información Urbanística

Edificacións

| | | | | | |
|------------------|--------------------------------|---------------------|----------------------|----------------|----------------------|
| Viv.tradicionais | <input type="text" value="0"/> | Auxiliares | <input type="text"/> | Singulares | <input type="text"/> |
| Viv. recentes | <input type="text" value="0"/> | Inst. agropecuarias | <input type="text"/> | Ruinas | <input type="text"/> |
| Alpendres | <input type="text" value="0"/> | Naves industriais | <input type="text"/> | En construción | <input type="text"/> |

Rede viaria

| | | | | | |
|--------------|--------|----------------|---------------|------------|-----|
| Ancho viario | < 5 m. | Tipo pavimento | asfalto/terra | Beirarrúas | non |
|--------------|--------|----------------|---------------|------------|-----|

Infraestructuras

| | | | | | |
|---------------|----------|----------------|----|------------|----|
| Abastecemento | autonomo | Recollida Lixo | si | Teléfono | si |
| Saneamento | autonomo | Alumeado | si | Televisión | si |
| Depuración | non | Electricidade | si | Outros | |

Dotacións urbanísticas

| | | | | | |
|---------------|----------------------|----------------|----------------------|------------------|--------------------------------|
| EDUCATIVO | <input type="text"/> | RELIXIOSO | <input type="text"/> | SERV. PUBLICOS | <input type="text" value="0"/> |
| SANITARIO | <input type="text"/> | ADMINISTRATIVO | <input type="text"/> | ESPACIOS LIBRES | <input type="text" value="0"/> |
| SOCIOCULTURAL | <input type="text"/> | CEMITERIO | <input type="text"/> | INFRAESTRUCTURAS | <input type="text"/> |
| DEPORTIVO | <input type="text"/> | APARCADOIRO | <input type="text"/> | OUTROS | <input type="text" value="0"/> |
| HOTELEIRO | <input type="text"/> | COMERCIAL | <input type="text"/> | OCIO | <input type="text" value="0"/> |
| CAMPAMENTO | <input type="text"/> | OFINAS | <input type="text"/> | OUTROS | <input type="text" value="0"/> |

Patrimonio

Patrimonio arqueolóxico

Patrimonio arquitectónico

| | | | | | |
|-----------|--------------------------------|-------------|----------------------|--------|----------------------|
| CASA | <input type="text" value="0"/> | ARQ-CIVIL | <input type="text"/> | IGREXA | <input type="text"/> |
| PAZO | <input type="text"/> | ARQ-MILITAR | <input type="text"/> | CAPELA | <input type="text"/> |
| CONXUNTOS | <input type="text"/> | OBRA CIVIL | <input type="text"/> | OUTROS | <input type="text"/> |



Morfoloxía e Características

Características morfolóxicas

| | | | | | |
|----------------|-------------------------------------|-------------|----------|-----------|-------|
| Localización | media ladeira | Orientación | noreste | Altitude | 540 |
| Caracterizació | <input type="text" value="nucleo"/> | Formación | orgánico | Tipoloxía | aldea |

Características do asentamento

Tipo de núcleo:

Delimitado plan vixente

Número de habitantes

Información Urbanística

Edificacións

| | | | | | |
|------------------|---------------------------------|---------------------|--------------------------------|----------------|----------------------|
| Viv.tradicionais | <input type="text" value="18"/> | Auxiliares | <input type="text"/> | Singulares | <input type="text"/> |
| Viv. recentes | <input type="text" value="3"/> | Inst. agropecuarias | <input type="text" value="6"/> | Ruinas | <input type="text"/> |
| Alpendres | <input type="text" value="0"/> | Naves industriais | <input type="text" value="1"/> | En construción | <input type="text"/> |

Rede viaria

| | | | | | |
|--------------|--------|----------------|---------|------------|-----|
| Ancho viario | < 5 m. | Tipo pavimento | asfalto | Beirarrúas | non |
|--------------|--------|----------------|---------|------------|-----|

Infraestructuras

| | | | | | |
|---------------|----------|----------------|----|------------|----|
| Abastecemento | autonomo | Recollida Lixo | si | Teléfono | si |
| Saneamento | autonomo | Alumeado | si | Televisión | si |
| Depuración | non | Electricidade | si | Outros | |

Dotacións urbanísticas

| | | | | | |
|---------------|----------------------|----------------|----------------------|------------------|--------------------------------|
| EDUCATIVO | <input type="text"/> | RELIXIOSO | <input type="text"/> | SERV. PUBLICOS | <input type="text" value="0"/> |
| SANITARIO | <input type="text"/> | ADMINISTRATIVO | <input type="text"/> | ESPACIOS LIBRES | <input type="text" value="0"/> |
| SOCIOCULTURAL | <input type="text"/> | CEMITERIO | <input type="text"/> | INFRAESTRUCTURAS | <input type="text"/> |
| DEPORTIVO | <input type="text"/> | APARCADOIRO | <input type="text"/> | OUTROS | <input type="text" value="0"/> |
| HOTELEIRO | <input type="text"/> | COMERCIAL | <input type="text"/> | OCIO | <input type="text"/> |
| CAMPAMENTO | <input type="text"/> | OFICINAS | <input type="text"/> | OUTROS | <input type="text" value="0"/> |

Patrimonio

Patrimonio arqueolóxico

| | | | | | |
|--------------|----------------------|----------------|----------------------|--------------|--------------------------------|
| CASTRO | <input type="text"/> | MAMOAS DOLMENS | <input type="text"/> | MINAS | <input type="text"/> |
| ASENTAMENTOS | <input type="text"/> | NECROPOLES | <input type="text"/> | ARQUEOLOXICO | <input type="text" value="1"/> |

Patrimonio arquitectónico

| | | | | | |
|-----------|--------------------------------|-------------|----------------------|--------|----------------------|
| CASA | <input type="text" value="0"/> | ARQ-CIVIL | <input type="text"/> | IGREXA | <input type="text"/> |
| PAZO | <input type="text"/> | ARQ-MILITAR | <input type="text"/> | CAPELA | <input type="text"/> |
| CONXUNTOS | <input type="text"/> | OBRA CIVIL | <input type="text"/> | OUTROS | <input type="text"/> |

Morfoloxía e Características

Características morfolóxicas

| | | | | | |
|----------------|-------------------------------------|-------------|----------|-----------|-------|
| Localización | media ladeira | Orientación | noroeste | Altitude | 520 |
| Caracterizació | <input type="text" value="nucleo"/> | Formación | lineal | Tipoloxía | aldea |

Características do asentamento

Tipo de núcleo:

Delimitado plan vixente

Número de habitantes

Información Urbanística

Edificacións

| | | | | | |
|------------------|--------------------------------|---------------------|--------------------------------|----------------|----------------------|
| Viv.tradicionais | <input type="text" value="7"/> | Auxiliares | <input type="text"/> | Singulares | <input type="text"/> |
| Viv. recentes | <input type="text" value="2"/> | Inst. agropecuarias | <input type="text" value="2"/> | Ruinas | <input type="text"/> |
| Alpendres | <input type="text" value="0"/> | Naves industriais | <input type="text" value="0"/> | En construción | <input type="text"/> |

Rede viaria

| | | | | | |
|--------------|--------|----------------|---------|------------|-----|
| Ancho viario | 4-8 m. | Tipo pavimento | asfalto | Beirarrúas | non |
|--------------|--------|----------------|---------|------------|-----|

Infraestructuras

| | | | | | |
|---------------|----------|----------------|----|------------|----|
| Abastecemento | autonomo | Recollida Lixo | si | Teléfono | si |
| Saneamento | autonomo | Alumeado | si | Televisión | si |
| Depuración | non | Electricidade | si | Outros | |

Dotacións urbanísticas

| | | | | | |
|---------------|----------------------|----------------|--------------------------------|------------------|--------------------------------|
| EDUCATIVO | <input type="text"/> | RELIXIOSO | <input type="text"/> | SERV. PUBLICOS | <input type="text" value="0"/> |
| SANITARIO | <input type="text"/> | ADMINISTRATIVO | <input type="text"/> | ESPACIOS LIBRES | <input type="text" value="1"/> |
| SOCIOCULTURAL | <input type="text"/> | CEMITERIO | <input type="text"/> | INFRAESTRUCTURAS | <input type="text"/> |
| DEPORTIVO | <input type="text"/> | APARCADOIRO | <input type="text"/> | OUTROS | <input type="text" value="0"/> |
| HOTELEIRO | <input type="text"/> | COMERCIAL | <input type="text"/> | OCIO | <input type="text" value="1"/> |
| CAMPAMENTO | <input type="text"/> | OFICINAS | <input type="text" value="0"/> | OUTROS | <input type="text" value="0"/> |

Patrimonio

Patrimonio arqueolóxico

| | | | | | |
|--------------|--------------------------------|----------------|--------------------------------|--------------|--------------------------------|
| CASTRO | <input type="text" value="0"/> | MAMOAS DOLMENS | <input type="text" value="1"/> | MINAS | <input type="text"/> |
| ASENTAMENTOS | <input type="text"/> | NECROPOLES | <input type="text"/> | ARQUEOLOXICO | <input type="text" value="4"/> |

Patrimonio arquitectónico

| | | | | | |
|-----------|--------------------------------|-------------|----------------------|--------|----------------------|
| CASA | <input type="text" value="0"/> | ARQ-CIVIL | <input type="text"/> | IGREXA | <input type="text"/> |
| PAZO | <input type="text"/> | ARQ-MILITAR | <input type="text"/> | CAPELA | <input type="text"/> |
| CONXUNTOS | <input type="text"/> | OBRA CIVIL | <input type="text"/> | OUTROS | <input type="text"/> |

Morfoloxía e Características

Características morfolóxicas

| | | | | | |
|----------------|-------------------------------------|-------------|----------|-----------|-------|
| Localización | media ladeira | Orientación | noreste | Altitude | 545 |
| Caracterizació | <input type="text" value="nucleo"/> | Formación | orgánico | Tipoloxía | aldea |

Características do asentamento

Tipo de núcleo: **Núcleo histórico tradicional**

Delimitado plan vixente

Número de habitantes

Información Urbanística

Edificacións

| | | | | | |
|------------------|---------------------------------|---------------------|--------------------------------|----------------|----------------------|
| Viv.tradicionais | <input type="text" value="21"/> | Auxiliares | <input type="text"/> | Singulares | <input type="text"/> |
| Viv. recentes | <input type="text" value="3"/> | Inst. agropecuarias | <input type="text" value="5"/> | Ruinas | <input type="text"/> |
| Alpendres | <input type="text" value="0"/> | Naves industriais | <input type="text" value="1"/> | En construción | <input type="text"/> |

Rede viaria

| | | | | | |
|--------------|--------|----------------|---------|------------|-----|
| Ancho viario | < 5 m. | Tipo pavimento | asfalto | Beirarrúas | non |
|--------------|--------|----------------|---------|------------|-----|

Infraestructuras

| | | | | | |
|---------------|----------|----------------|----|------------|----|
| Abastecemento | autonomo | Recollida Lixo | si | Teléfono | si |
| Saneamento | autonomo | Alumeado | si | Televisión | si |
| Depuración | non | Electricidade | si | Outros | |

Dotacións urbanísticas

| | | | | | |
|---------------|----------------------|----------------|--------------------------------|------------------|--------------------------------|
| EDUCATIVO | <input type="text"/> | RELIXIOSO | <input type="text"/> | SERV. PUBLICOS | <input type="text"/> |
| SANITARIO | <input type="text"/> | ADMINISTRATIVO | <input type="text"/> | ESPACIOS LIBRES | <input type="text" value="0"/> |
| SOCIOCULTURAL | <input type="text"/> | CEMITERIO | <input type="text"/> | INFRAESTRUCTURAS | <input type="text"/> |
| DEPORTIVO | <input type="text"/> | APARCADOIRO | <input type="text"/> | OUTROS | <input type="text"/> |
| HOTELEIRO | <input type="text"/> | COMERCIAL | <input type="text"/> | OCIO | <input type="text" value="0"/> |
| CAMPAMENTO | <input type="text"/> | OFICINAS | <input type="text" value="0"/> | OUTROS | <input type="text" value="0"/> |

Patrimonio

Patrimonio arqueolóxico

| | | | | | |
|--------------|----------------------|----------------|----------------------|--------------|----------------------|
| CASTRO | <input type="text"/> | MAMOAS DOLMENS | <input type="text"/> | MINAS | <input type="text"/> |
| ASENTAMENTOS | <input type="text"/> | NECROPOLES | <input type="text"/> | ARQUEOLOXICO | <input type="text"/> |

Patrimonio arquitectónico

| | | | | | |
|-----------|--------------------------------|-------------|----------------------|--------|----------------------|
| CASA | <input type="text" value="0"/> | ARQ-CIVIL | <input type="text"/> | IGREXA | <input type="text"/> |
| PAZO | <input type="text"/> | ARQ-MILITAR | <input type="text"/> | CAPELA | <input type="text"/> |
| CONXUNTOS | <input type="text"/> | OBRA CIVIL | <input type="text"/> | OUTROS | <input type="text"/> |



Morfoloxía e Características

Características morfolóxicas

| | | | | | |
|----------------|-------------------------------------|-------------|----------|-----------|-------|
| Localización | media ladeira | Orientación | noreste | Altitude | 540 |
| Caracterizació | <input type="text" value="nucleo"/> | Formación | orgánico | Tipoloxía | aldea |

Características do asentamento

Tipo de núcleo:

Delimitado plan vixente

Número de habitantes

Información Urbanística

Edificacións

| | | | | | |
|------------------|---------------------------------|---------------------|--------------------------------|----------------|----------------------|
| Viv.tradicionais | <input type="text" value="18"/> | Auxiliares | <input type="text"/> | Singulares | <input type="text"/> |
| Viv. recentes | <input type="text" value="3"/> | Inst. agropecuarias | <input type="text" value="6"/> | Ruinas | <input type="text"/> |
| Alpendres | <input type="text" value="0"/> | Naves industriais | <input type="text" value="1"/> | En construción | <input type="text"/> |

Rede viaria

| | | | | | |
|--------------|--------|----------------|---------|------------|-----|
| Ancho viario | < 5 m. | Tipo pavimento | asfalto | Beirarrúas | non |
|--------------|--------|----------------|---------|------------|-----|

Infraestructuras

| | | | | | |
|---------------|----------|----------------|----|------------|----|
| Abastecemento | autonomo | Recollida Lixo | si | Teléfono | si |
| Saneamento | autonomo | Alumeado | si | Televisión | si |
| Depuración | non | Electricidade | si | Outros | |

Dotacións urbanísticas

| | | | | | |
|---------------|--------------------------------|----------------|--------------------------------|------------------|--------------------------------|
| EDUCATIVO | <input type="text" value="0"/> | RELIXIOSO | <input type="text"/> | SERV. PUBLICOS | <input type="text" value="0"/> |
| SANITARIO | <input type="text" value="0"/> | ADMINISTRATIVO | <input type="text"/> | ESPACIOS LIBRES | <input type="text" value="0"/> |
| SOCIOCULTURAL | <input type="text"/> | CEMITERIO | <input type="text"/> | INFRAESTRUCTURAS | <input type="text"/> |
| DEPORTIVO | <input type="text"/> | APARCADOIRO | <input type="text"/> | OUTROS | <input type="text" value="0"/> |
| HOTELEIRO | <input type="text"/> | COMERCIAL | <input type="text"/> | OCIO | <input type="text" value="0"/> |
| CAMPAMENTO | <input type="text"/> | OFICINAS | <input type="text" value="0"/> | OUTROS | <input type="text" value="0"/> |

Patrimonio

Patrimonio arqueolóxico

| | | | | | |
|--------------|--------------------------------|----------------|----------------------|--------------|--------------------------------|
| CASTRO | <input type="text" value="2"/> | MAMOAS DOLMENS | <input type="text"/> | MINAS | <input type="text"/> |
| ASENTAMENTOS | <input type="text"/> | NECROPOLES | <input type="text"/> | ARQUEOLOXICO | <input type="text" value="3"/> |

Patrimonio arquitectónico

| | | | | | |
|-----------|--------------------------------|-------------|----------------------|--------|----------------------|
| CASA | <input type="text" value="0"/> | ARQ-CIVIL | <input type="text"/> | IGREXA | <input type="text"/> |
| PAZO | <input type="text"/> | ARQ-MILITAR | <input type="text"/> | CAPELA | <input type="text"/> |
| CONXUNTOS | <input type="text"/> | OBRA CIVIL | <input type="text"/> | OUTROS | <input type="text"/> |

Morfoloxía e Características

Características morfolóxicas

Localización val Orientación noreste Altitude 550
 Caracterizació Formación lineal Tipoloxía aldea

Características do asentamento

Tipo de núcleo: **Núcleo histórico tradicional**

Delimitado plan vixente

Número de habitantes

Información Urbanística

Edificacións

Viv.tradicionais Auxiliares Singulares
 Viv. recentes Inst. agropecuarias Ruínas
 Alpendres Naves industriais En construción

Rede viaria

Ancho viario < 5 m. Tipo pavimento asfalto/formigó Beirarrúas non

Infraestructuras

Abastecemento autonomo Recollida Lixo si Teléfono si
 Saneamento autonomo Alumeadado si Televisión si
 Depuración non Electricidade si Outros

Dotacións urbanísticas

| | | | | | |
|---------------|----------------------|----------------|----------------------|------------------|--------------------------------|
| EDUCATIVO | <input type="text"/> | RELIXIOSO | <input type="text"/> | SERV. PUBLICOS | <input type="text"/> |
| SANITARIO | <input type="text"/> | ADMINISTRATIVO | <input type="text"/> | ESPACIOS LIBRES | <input type="text" value="0"/> |
| SOCIOCULTURAL | <input type="text"/> | CEMITERIO | <input type="text"/> | INFRAESTRUCTURAS | <input type="text"/> |
| DEPORTIVO | <input type="text"/> | APARCADOIRO | <input type="text"/> | OUTROS | <input type="text" value="0"/> |
| HOTELEIRO | <input type="text"/> | COMERCIAL | <input type="text"/> | OCIO | <input type="text" value="0"/> |
| CAMPAMENTO | <input type="text"/> | OFICINAS | <input type="text"/> | OUTROS | <input type="text" value="0"/> |

Patrimonio

Patrimonio arqueolóxico

CASTRO MAMOAS DOLMENS MINAS
 ASENTAMENTOS NECROPOLES ARQUEOLOXICO

Patrimonio arquitectónico

CASA ARQ-CIVIL IGREXA
 PAZO ARQ-MILITAR CAPELA
 CONXUNTOS OBRA CIVIL OUTROS

Morfoloxía e Características

Características morfolóxicas

| | | | | | |
|----------------|-------------------------------------|-------------|----------|-----------|-------|
| Localización | media ladeira | Orientación | noreste | Altitude | 560 |
| Caracterizació | <input type="text" value="nucleo"/> | Formación | orgánico | Tipoloxía | aldea |

Características do asentamento

Tipo de núcleo:

Delimitado plan vixente

Número de habitantes

Información Urbanística

Edificacións

| | | | | | |
|------------------|---------------------------------|---------------------|--------------------------------|----------------|----------------------|
| Viv.tradicionais | <input type="text" value="21"/> | Auxiliares | <input type="text"/> | Singulares | <input type="text"/> |
| Viv. recentes | <input type="text" value="3"/> | Inst. agropecuarias | <input type="text" value="5"/> | Ruinas | <input type="text"/> |
| Alpendres | <input type="text" value="0"/> | Naves industriais | <input type="text" value="1"/> | En construción | <input type="text"/> |

Rede viaria

| | | | | | |
|--------------|--------|----------------|---------|------------|-----|
| Ancho viario | < 5 m. | Tipo pavimento | asfalto | Beirarrúas | non |
|--------------|--------|----------------|---------|------------|-----|

Infraestructuras

| | | | | | |
|---------------|----------|----------------|----|------------|----|
| Abastecemento | autonomo | Recollida Lixo | si | Teléfono | si |
| Saneamento | autonomo | Alumeado | si | Televisión | si |
| Depuración | non | Electricidade | si | Outros | |

Dotacións urbanísticas

| | | | | | |
|---------------|----------------------|----------------|--------------------------------|------------------|--------------------------------|
| EDUCATIVO | <input type="text"/> | RELIXIOSO | <input type="text"/> | SERV. PUBLICOS | <input type="text" value="0"/> |
| SANITARIO | <input type="text"/> | ADMINISTRATIVO | <input type="text"/> | ESPACIOS LIBRES | <input type="text"/> |
| SOCIOCULTURAL | <input type="text"/> | CEMITERIO | <input type="text"/> | INFRAESTRUCTURAS | <input type="text"/> |
| DEPORTIVO | <input type="text"/> | APARCADOIRO | <input type="text"/> | OUTROS | <input type="text" value="0"/> |
| HOTELEIRO | <input type="text"/> | COMERCIAL | <input type="text"/> | OCIO | <input type="text" value="0"/> |
| CAMPAMENTO | <input type="text"/> | OFICINAS | <input type="text" value="0"/> | OUTROS | <input type="text" value="0"/> |

Patrimonio

Patrimonio arqueolóxico

| | | | | | |
|--------------|--------------------------------|----------------|--------------------------------|--------------|--------------------------------|
| CASTRO | <input type="text" value="0"/> | MAMOAS DOLMENS | <input type="text" value="2"/> | MINAS | <input type="text"/> |
| ASENTAMENTOS | <input type="text"/> | NECROPOLES | <input type="text"/> | ARQUEOLOXICO | <input type="text" value="3"/> |

Patrimonio arquitectónico

| | | | | | |
|-----------|--------------------------------|-------------|----------------------|--------|----------------------|
| CASA | <input type="text" value="0"/> | ARQ-CIVIL | <input type="text"/> | IGREXA | <input type="text"/> |
| PAZO | <input type="text"/> | ARQ-MILITAR | <input type="text"/> | CAPELA | <input type="text"/> |
| CONXUNTOS | <input type="text"/> | OBRA CIVIL | <input type="text"/> | OUTROS | <input type="text"/> |



Morfoloxía e Características

Características morfolóxicas

| | | | | | |
|----------------|-------------------------------------|-------------|---------|-----------|-------|
| Localización | media ladeira | Orientación | noreste | Altitude | 560 |
| Caracterizació | <input type="text" value="nucleo"/> | Formación | lineal | Tipoloxía | aldea |

Características do asentamento

Tipo de núcleo:

Delimitado plan vixente

Número de habitantes

Información Urbanística

Edificacións

| | | | | | |
|------------------|--------------------------------|---------------------|--------------------------------|----------------|----------------------|
| Viv.tradicionais | <input type="text" value="4"/> | Auxiliares | <input type="text"/> | Singulares | <input type="text"/> |
| Viv. recentes | <input type="text" value="1"/> | Inst. agropecuarias | <input type="text" value="0"/> | Ruinas | <input type="text"/> |
| Alpendres | <input type="text" value="0"/> | Naves industriais | <input type="text" value="0"/> | En construción | <input type="text"/> |

Rede viaria

| | | | | | |
|--------------|--------|----------------|---------|------------|-----|
| Ancho viario | < 5 m. | Tipo pavimento | asfalto | Beirarrúas | non |
|--------------|--------|----------------|---------|------------|-----|

Infraestructuras

| | | | | | |
|---------------|----------|----------------|----|------------|----|
| Abastecemento | autonomo | Recollida Lixo | si | Teléfono | si |
| Saneamento | autonomo | Alumeado | si | Televisión | si |
| Depuración | non | Electricidade | si | Outros | |

Dotacións urbanísticas

| | | | | | |
|---------------|----------------------|----------------|--------------------------------|------------------|--------------------------------|
| EDUCATIVO | <input type="text"/> | RELIXIOSO | <input type="text"/> | SERV. PUBLICOS | <input type="text"/> |
| SANITARIO | <input type="text"/> | ADMINISTRATIVO | <input type="text"/> | ESPACIOS LIBRES | <input type="text" value="0"/> |
| SOCIOCULTURAL | <input type="text"/> | CEMITERIO | <input type="text"/> | INFRAESTRUCTURAS | <input type="text"/> |
| DEPORTIVO | <input type="text"/> | APARCADOIRO | <input type="text"/> | OUTROS | <input type="text" value="0"/> |
| HOTELEIRO | <input type="text"/> | COMERCIAL | <input type="text"/> | OCIO | <input type="text" value="0"/> |
| CAMPAMENTO | <input type="text"/> | OFICINAS | <input type="text" value="0"/> | OUTROS | <input type="text" value="0"/> |

Patrimonio

Patrimonio arqueolóxico

| | | | | | |
|--------------|----------------------|----------------|----------------------|--------------|----------------------|
| CASTRO | <input type="text"/> | MAMOAS DOLMENS | <input type="text"/> | MINAS | <input type="text"/> |
| ASENTAMENTOS | <input type="text"/> | NECROPOLES | <input type="text"/> | ARQUEOLOXICO | <input type="text"/> |

Patrimonio arquitectónico

| | | | | | |
|-----------|--------------------------------|-------------|----------------------|--------|----------------------|
| CASA | <input type="text" value="0"/> | ARQ-CIVIL | <input type="text"/> | IGREXA | <input type="text"/> |
| PAZO | <input type="text"/> | ARQ-MILITAR | <input type="text"/> | CAPELA | <input type="text"/> |
| CONXUNTOS | <input type="text"/> | OBRA CIVIL | <input type="text"/> | OUTROS | <input type="text"/> |

Morfoloxía e Características

Características morfolóxicas

| | | | | | |
|----------------|-------------------------------------|-------------|---------|-----------|-------|
| Localización | media ladeira | Orientación | noreste | Altitude | 585 |
| Caracterizació | <input type="text" value="nucleo"/> | Formación | lineal | Tipoloxía | aldea |

Características do asentamento

Tipo de núcleo:

Delimitado plan vixente

Número de habitantes

Información Urbanística

Edificacións

| | | | | | |
|------------------|--------------------------------|---------------------|--------------------------------|----------------|----------------------|
| Viv.tradicionais | <input type="text" value="8"/> | Auxiliares | <input type="text"/> | Singulares | <input type="text"/> |
| Viv. recentes | <input type="text" value="0"/> | Inst. agropecuarias | <input type="text" value="4"/> | Ruinas | <input type="text"/> |
| Alpendres | <input type="text" value="0"/> | Naves industriais | <input type="text" value="0"/> | En construción | <input type="text"/> |

Rede viaria

| | | | | | |
|--------------|--------|----------------|---------|------------|-----|
| Ancho viario | 4-8 m. | Tipo pavimento | asfalto | Beirarrúas | non |
|--------------|--------|----------------|---------|------------|-----|

Infraestructuras

| | | | | | |
|---------------|----------|----------------|----|------------|----|
| Abastecemento | autonomo | Recollida Lixo | si | Teléfono | si |
| Saneamento | autonomo | Alumeado | si | Televisión | si |
| Depuración | non | Electricidade | si | Outros | |

Dotacións urbanísticas

| | | | | | |
|---------------|----------------------|----------------|--------------------------------|------------------|--------------------------------|
| EDUCATIVO | <input type="text"/> | RELIXIOSO | <input type="text" value="1"/> | SERV. PUBLICOS | <input type="text" value="1"/> |
| SANITARIO | <input type="text"/> | ADMINISTRATIVO | <input type="text"/> | ESPACIOS LIBRES | <input type="text" value="1"/> |
| SOCIOCULTURAL | <input type="text"/> | CEMITERIO | <input type="text" value="1"/> | INFRAESTRUCTURAS | <input type="text"/> |
| DEPORTIVO | <input type="text"/> | APARCADOIRO | <input type="text"/> | OUTROS | <input type="text" value="0"/> |
| HOTELEIRO | <input type="text"/> | COMERCIAL | <input type="text"/> | OCIO | <input type="text" value="1"/> |
| CAMPAMENTO | <input type="text"/> | OFICINAS | <input type="text" value="0"/> | OUTROS | <input type="text" value="0"/> |

Patrimonio

Patrimonio arqueolóxico

| | | | | | |
|--------------|--------------------------------|----------------|----------------------|--------------|--------------------------------|
| CASTRO | <input type="text" value="0"/> | MAMOAS DOLMENS | <input type="text"/> | MINAS | <input type="text"/> |
| ASENTAMENTOS | <input type="text"/> | NECROPOLES | <input type="text"/> | ARQUEOLOXICO | <input type="text" value="5"/> |

Patrimonio arquitectónico

| | | | | | |
|-----------|--------------------------------|-------------|----------------------|--------|--------------------------------|
| CASA | <input type="text" value="0"/> | ARQ-CIVIL | <input type="text"/> | IGREXA | <input type="text" value="1"/> |
| PAZO | <input type="text"/> | ARQ-MILITAR | <input type="text"/> | CAPELA | <input type="text"/> |
| CONXUNTOS | <input type="text"/> | OBRA CIVIL | <input type="text"/> | OUTROS | <input type="text" value="2"/> |

Morfoloxía e Características

Características morfolóxicas

| | | | | | |
|----------------|-------------------------------------|-------------|---------|-----------|-------|
| Localización | media ladeira | Orientación | sureste | Altitude | 515 |
| Caracterizació | <input type="text" value="nucleo"/> | Formación | lineal | Tipoloxía | aldea |

Características do asentamento

Tipo de núcleo:

Delimitado plan vixente

Número de habitantes

Información Urbanística

Edificacións

| | | | | | |
|------------------|---------------------------------|---------------------|--------------------------------|----------------|----------------------|
| Viv.tradicionais | <input type="text" value="12"/> | Auxiliares | <input type="text"/> | Singulares | <input type="text"/> |
| Viv. recentes | <input type="text" value="3"/> | Inst. agropecuarias | <input type="text" value="0"/> | Ruinas | <input type="text"/> |
| Alpendres | <input type="text" value="0"/> | Naves industriais | <input type="text" value="0"/> | En construción | <input type="text"/> |

Rede viaria

| | | | | | |
|--------------|--------|----------------|---------|------------|-----|
| Ancho viario | < 5 m. | Tipo pavimento | asfalto | Beirarrúas | non |
|--------------|--------|----------------|---------|------------|-----|

Infraestructuras

| | | | | | |
|---------------|----------|----------------|----|------------|----|
| Abastecemento | autonomo | Recollida Lixo | si | Teléfono | si |
| Saneamento | autonomo | Alumeado | si | Televisión | si |
| Depuración | non | Electricidade | si | Outros | |

Dotacións urbanísticas

| | | | | | |
|---------------|----------------------|----------------|----------------------|------------------|--------------------------------|
| EDUCATIVO | <input type="text"/> | RELIXIOSO | <input type="text"/> | SERV. PUBLICOS | <input type="text" value="1"/> |
| SANITARIO | <input type="text"/> | ADMINISTRATIVO | <input type="text"/> | ESPACIOS LIBRES | <input type="text" value="0"/> |
| SOCIOCULTURAL | <input type="text"/> | CEMITERIO | <input type="text"/> | INFRAESTRUCTURAS | <input type="text"/> |
| DEPORTIVO | <input type="text"/> | APARCADOIRO | <input type="text"/> | OUTROS | <input type="text" value="0"/> |
| HOTELEIRO | <input type="text"/> | COMERCIAL | <input type="text"/> | OCIO | <input type="text" value="0"/> |
| CAMPAMENTO | <input type="text"/> | OFICINAS | <input type="text"/> | OUTROS | <input type="text" value="0"/> |

Patrimonio

Patrimonio arqueolóxico

| | | | | | |
|--------------|--------------------------------|----------------|----------------------|--------------|--------------------------------|
| CASTRO | <input type="text" value="0"/> | MAMOAS DOLMENS | <input type="text"/> | MINAS | <input type="text"/> |
| ASENTAMENTOS | <input type="text"/> | NECROPOLES | <input type="text"/> | ARQUEOLOXICO | <input type="text" value="4"/> |

Patrimonio arquitectónico

| | | | | | |
|-----------|--------------------------------|-------------|----------------------|--------|----------------------|
| CASA | <input type="text" value="0"/> | ARQ-CIVIL | <input type="text"/> | IGREXA | <input type="text"/> |
| PAZO | <input type="text"/> | ARQ-MILITAR | <input type="text"/> | CAPELA | <input type="text"/> |
| CONXUNTOS | <input type="text"/> | OBRA CIVIL | <input type="text"/> | OUTROS | <input type="text"/> |



Morfoloxía e Características

Características morfolóxicas

| | | | | | |
|----------------|-------------------------------------|-------------|---------|-----------|-------|
| Localización | media ladeira | Orientación | sureste | Altitude | 545 |
| Caracterizació | <input type="text" value="nucleo"/> | Formación | lineal | Tipoloxía | aldea |

Características do asentamento

Tipo de núcleo:

Delimitado plan vixente

Número de habitantes

Información Urbanística

Edificacións

| | | | | | |
|------------------|---------------------------------|---------------------|--------------------------------|----------------|----------------------|
| Viv.tradicionais | <input type="text" value="12"/> | Auxiliares | <input type="text"/> | Singulares | <input type="text"/> |
| Viv. recentes | <input type="text" value="2"/> | Inst. agropecuarias | <input type="text" value="2"/> | Ruinas | <input type="text"/> |
| Alpendres | <input type="text" value="0"/> | Naves industriais | <input type="text" value="0"/> | En construción | <input type="text"/> |

Rede viaria

| | | | | | |
|--------------|--------|----------------|---------|------------|-----|
| Ancho viario | < 5 m. | Tipo pavimento | asfalto | Beirarrúas | non |
|--------------|--------|----------------|---------|------------|-----|

Infraestructuras

| | | | | | |
|---------------|----------|----------------|----|------------|----|
| Abastecemento | autonomo | Recollida Lixo | si | Teléfono | si |
| Saneamento | autonomo | Alumeado | si | Televisión | si |
| Depuración | non | Electricidade | si | Outros | |

Dotacións urbanísticas

| | | | | | |
|---------------|----------------------|----------------|--------------------------------|------------------|--------------------------------|
| EDUCATIVO | <input type="text"/> | RELIXIOSO | <input type="text" value="1"/> | SERV. PUBLICOS | <input type="text" value="0"/> |
| SANITARIO | <input type="text"/> | ADMINISTRATIVO | <input type="text"/> | ESPACIOS LIBRES | <input type="text" value="0"/> |
| SOCIOCULTURAL | <input type="text"/> | CEMITERIO | <input type="text" value="1"/> | INFRAESTRUCTURAS | <input type="text"/> |
| DEPORTIVO | <input type="text"/> | APARCADOIRO | <input type="text"/> | OUTROS | <input type="text" value="0"/> |
| HOTELEIRO | <input type="text"/> | COMERCIAL | <input type="text"/> | OCIO | <input type="text" value="0"/> |
| CAMPAMENTO | <input type="text"/> | OFINAS | <input type="text" value="0"/> | OUTROS | <input type="text" value="0"/> |

Patrimonio

Patrimonio arqueolóxico

| | | | | | |
|--------------|----------------------|----------------|----------------------|--------------|----------------------|
| CASTRO | <input type="text"/> | MAMOAS DOLMENS | <input type="text"/> | MINAS | <input type="text"/> |
| ASENTAMENTOS | <input type="text"/> | NECROPOLES | <input type="text"/> | ARQUEOLOXICO | <input type="text"/> |

Patrimonio arquitectónico

| | | | | | |
|-----------|--------------------------------|-------------|----------------------|--------|--------------------------------|
| CASA | <input type="text" value="0"/> | ARQ-CIVIL | <input type="text"/> | IGREXA | <input type="text" value="1"/> |
| PAZO | <input type="text"/> | ARQ-MILITAR | <input type="text"/> | CAPELA | <input type="text"/> |
| CONXUNTOS | <input type="text"/> | OBRA CIVIL | <input type="text"/> | OUTROS | <input type="text" value="2"/> |



Morfoloxía e Características

Características morfolóxicas

| | | | | | |
|----------------|-------------------------------------|-------------|---------|-----------|-------|
| Localización | media ladeira | Orientación | sureste | Altitude | 560 |
| Caracterizació | <input type="text" value="nucleo"/> | Formación | lineal | Tipoloxía | aldea |

Características do asentamento

Tipo de núcleo:

Delimitado plan vixente

Número de habitantes

Información Urbanística

Edificacións

| | | | | | |
|------------------|--------------------------------|---------------------|----------------------|----------------|----------------------|
| Viv.tradicionais | <input type="text" value="0"/> | Auxiliares | <input type="text"/> | Singulares | <input type="text"/> |
| Viv. recentes | <input type="text" value="0"/> | Inst. agropecuarias | <input type="text"/> | Ruinas | <input type="text"/> |
| Alpendres | <input type="text" value="0"/> | Naves industriais | <input type="text"/> | En construción | <input type="text"/> |

Rede viaria

| | | | | | |
|--------------|--------|----------------|---------|------------|-----|
| Ancho viario | < 5 m. | Tipo pavimento | asfalto | Beirarrúas | non |
|--------------|--------|----------------|---------|------------|-----|

Infraestructuras

| | | | | | |
|---------------|----------|----------------|----|------------|----|
| Abastecemento | autonomo | Recollida Lixo | si | Teléfono | si |
| Saneamento | autonomo | Alumeado | si | Televisión | si |
| Depuración | non | Electricidade | si | Outros | |

Dotacións urbanísticas

| | | | | | |
|---------------|----------------------|----------------|--------------------------------|------------------|--------------------------------|
| EDUCATIVO | <input type="text"/> | RELIXIOSO | <input type="text"/> | SERV. PUBLICOS | <input type="text" value="0"/> |
| SANITARIO | <input type="text"/> | ADMINISTRATIVO | <input type="text"/> | ESPACIOS LIBRES | <input type="text"/> |
| SOCIOCULTURAL | <input type="text"/> | CEMITERIO | <input type="text"/> | INFRAESTRUCTURAS | <input type="text"/> |
| DEPORTIVO | <input type="text"/> | APARCADOIRO | <input type="text"/> | OUTROS | <input type="text" value="0"/> |
| HOTELEIRO | <input type="text"/> | COMERCIAL | <input type="text"/> | OCIO | <input type="text" value="0"/> |
| CAMPAMENTO | <input type="text"/> | OFICINAS | <input type="text" value="0"/> | OUTROS | <input type="text" value="0"/> |

Patrimonio

Patrimonio arqueolóxico

| | | | | | |
|--------------|----------------------|----------------|----------------------|--------------|----------------------|
| CASTRO | <input type="text"/> | MAMOAS DOLMENS | <input type="text"/> | MINAS | <input type="text"/> |
| ASENTAMENTOS | <input type="text"/> | NECROPOLES | <input type="text"/> | ARQUEOLOXICO | <input type="text"/> |

Patrimonio arquitectónico

| | | | | | |
|-----------|--------------------------------|-------------|----------------------|--------|----------------------|
| CASA | <input type="text" value="0"/> | ARQ-CIVIL | <input type="text"/> | IGREXA | <input type="text"/> |
| PAZO | <input type="text"/> | ARQ-MILITAR | <input type="text"/> | CAPELA | <input type="text"/> |
| CONXUNTOS | <input type="text"/> | OBRA CIVIL | <input type="text"/> | OUTROS | <input type="text"/> |

Morfoloxía e Características

Características morfolóxicas

| | | | | | |
|----------------|-------------------------------------|-------------|---------|-----------|-------|
| Localización | media ladeira | Orientación | sureste | Altitude | 530 |
| Caracterizació | <input type="text" value="nucleo"/> | Formación | lineal | Tipoloxía | aldea |

Características do asentamento

Tipo de núcleo:

Delimitado plan vixente

Número de habitantes

Información Urbanística

Edificacións

| | | | | | |
|------------------|--------------------------------|---------------------|----------------------|----------------|----------------------|
| Viv.tradicionais | <input type="text" value="0"/> | Auxiliares | <input type="text"/> | Singulares | <input type="text"/> |
| Viv. recentes | <input type="text" value="0"/> | Inst. agropecuarias | <input type="text"/> | Ruinas | <input type="text"/> |
| Alpendres | <input type="text" value="0"/> | Naves industriais | <input type="text"/> | En construción | <input type="text"/> |

Rede viaria

| | | | | | |
|--------------|--------|----------------|---------|------------|-----|
| Ancho viario | < 5 m. | Tipo pavimento | asfalto | Beirarrúas | non |
|--------------|--------|----------------|---------|------------|-----|

Infraestructuras

| | | | | | |
|---------------|----------|----------------|----|------------|----|
| Abastecemento | autonomo | Recollida Lixo | si | Teléfono | si |
| Saneamento | | Alumeado | si | Televisión | si |
| Depuración | non | Electricidade | si | Outros | |

Dotacións urbanísticas

| | | | | | |
|---------------|----------------------|----------------|----------------------|------------------|--------------------------------|
| EDUCATIVO | <input type="text"/> | RELIXIOSO | <input type="text"/> | SERV. PUBLICOS | <input type="text" value="0"/> |
| SANITARIO | <input type="text"/> | ADMINISTRATIVO | <input type="text"/> | ESPACIOS LIBRES | <input type="text" value="0"/> |
| SOCIOCULTURAL | <input type="text"/> | CEMITERIO | <input type="text"/> | INFRAESTRUCTURAS | <input type="text"/> |
| DEPORTIVO | <input type="text"/> | APARCADOIRO | <input type="text"/> | OUTROS | <input type="text" value="0"/> |
| HOTELEIRO | <input type="text"/> | COMERCIAL | <input type="text"/> | OCIO | <input type="text" value="0"/> |
| CAMPAMENTO | <input type="text"/> | OFINAS | <input type="text"/> | OUTROS | <input type="text" value="0"/> |

Patrimonio

Patrimonio arqueolóxico

| | | | | | |
|--------------|----------------------|----------------|----------------------|--------------|----------------------|
| CASTRO | <input type="text"/> | MAMOAS DOLMENS | <input type="text"/> | MINAS | <input type="text"/> |
| ASENTAMENTOS | <input type="text"/> | NECROPOLES | <input type="text"/> | ARQUEOLOXICO | <input type="text"/> |

Patrimonio arquitectónico

| | | | | | |
|-----------|--------------------------------|-------------|----------------------|--------|----------------------|
| CASA | <input type="text" value="0"/> | ARQ-CIVIL | <input type="text"/> | IGREXA | <input type="text"/> |
| PAZO | <input type="text"/> | ARQ-MILITAR | <input type="text"/> | CAPELA | <input type="text"/> |
| CONXUNTOS | <input type="text"/> | OBRA CIVIL | <input type="text"/> | OUTROS | <input type="text"/> |

Morfoloxía e Características

Características morfolóxicas

| | | | | | |
|----------------|-------------------------------------|-------------|--------|-----------|-------|
| Localización | media ladeira | Orientación | oeste | Altitude | 490 |
| Caracterizació | <input type="text" value="nucleo"/> | Formación | lineal | Tipoloxía | aldea |

Características do asentamento

Tipo de núcleo:

Delimitado plan vixente

Número de habitantes

Información Urbanística

Edificacións

| | | | | | |
|------------------|--------------------------------|---------------------|----------------------|----------------|----------------------|
| Viv.tradicionais | <input type="text" value="0"/> | Auxiliares | <input type="text"/> | Singulares | <input type="text"/> |
| Viv. recentes | <input type="text" value="0"/> | Inst. agropecuarias | <input type="text"/> | Ruinas | <input type="text"/> |
| Alpendres | <input type="text" value="0"/> | Naves industriais | <input type="text"/> | En construción | <input type="text"/> |

Rede viaria

| | | | | | |
|--------------|--------|----------------|-----------------|------------|-----|
| Ancho viario | < 5 m. | Tipo pavimento | asfalto/formigó | Beirarrúas | non |
|--------------|--------|----------------|-----------------|------------|-----|

Infraestructuras

| | | | | | |
|---------------|---------|----------------|----|------------|----|
| Abastecemento | público | Recollida Lixo | si | Teléfono | si |
| Saneamento | público | Alumeado | si | Televisión | si |
| Depuración | non | Electricidade | si | Outros | |

Dotacións urbanísticas

| | | | | | |
|---------------|----------------------|----------------|----------------------|------------------|--------------------------------|
| EDUCATIVO | <input type="text"/> | RELIXIOSO | <input type="text"/> | SERV. PUBLICOS | <input type="text" value="0"/> |
| SANITARIO | <input type="text"/> | ADMINISTRATIVO | <input type="text"/> | ESPACIOS LIBRES | <input type="text" value="0"/> |
| SOCIOCULTURAL | <input type="text"/> | CEMITERIO | <input type="text"/> | INFRAESTRUCTURAS | <input type="text"/> |
| DEPORTIVO | <input type="text"/> | APARCADOIRO | <input type="text"/> | OUTROS | <input type="text" value="0"/> |
| HOTELEIRO | <input type="text"/> | COMERCIAL | <input type="text"/> | OCIO | <input type="text" value="0"/> |
| CAMPAMENTO | <input type="text"/> | OFICINAS | <input type="text"/> | OUTROS | <input type="text" value="0"/> |

Patrimonio

Patrimonio arqueolóxico

| | | | | | |
|--------------|----------------------|----------------|----------------------|--------------|----------------------|
| CASTRO | <input type="text"/> | MAMOAS DOLMENS | <input type="text"/> | MINAS | <input type="text"/> |
| ASENTAMENTOS | <input type="text"/> | NECROPOLES | <input type="text"/> | ARQUEOLOXICO | <input type="text"/> |

Patrimonio arquitectónico

| | | | | | |
|-----------|--------------------------------|-------------|----------------------|--------|----------------------|
| CASA | <input type="text" value="0"/> | ARQ-CIVIL | <input type="text"/> | IGREXA | <input type="text"/> |
| PAZO | <input type="text"/> | ARQ-MILITAR | <input type="text"/> | CAPELA | <input type="text"/> |
| CONXUNTOS | <input type="text"/> | OBRA CIVIL | <input type="text"/> | OUTROS | <input type="text"/> |

Morfoloxía e Características

Características morfolóxicas

| | | | | | |
|----------------|-------------------------------------|-------------|--------|-----------|-------|
| Localización | media ladeira | Orientación | este | Altitude | 515 |
| Caracterizació | <input type="text" value="nucleo"/> | Formación | lineal | Tipoloxía | aldea |

Características do asentamento

Tipo de núcleo:

Delimitado plan vixente

Número de habitantes

Información Urbanística

Edificacións

| | | | | | |
|------------------|--------------------------------|---------------------|----------------------|----------------|----------------------|
| Viv.tradicionais | <input type="text" value="0"/> | Auxiliares | <input type="text"/> | Singulares | <input type="text"/> |
| Viv. recentes | <input type="text" value="0"/> | Inst. agropecuarias | <input type="text"/> | Ruinas | <input type="text"/> |
| Alpendres | <input type="text" value="0"/> | Naves industriais | <input type="text"/> | En construción | <input type="text"/> |

Rede viaria

| | | | | | |
|--------------|--------|----------------|---------|------------|----|
| Ancho viario | 4-8 m. | Tipo pavimento | asfalto | Beirarrúas | si |
|--------------|--------|----------------|---------|------------|----|

Infraestructuras

| | | | | | |
|---------------|----------|----------------|----|------------|----|
| Abastecemento | autonomo | Recollida Lixo | si | Teléfono | si |
| Saneamento | autonomo | Alumeado | si | Televisión | si |
| Depuración | non | Electricidade | si | Outros | |

Dotacións urbanísticas

| | | | | | |
|---------------|----------------------|----------------|--------------------------------|------------------|--------------------------------|
| EDUCATIVO | <input type="text"/> | RELIXIOSO | <input type="text"/> | SERV. PUBLICOS | <input type="text" value="1"/> |
| SANITARIO | <input type="text"/> | ADMINISTRATIVO | <input type="text"/> | ESPACIOS LIBRES | <input type="text" value="0"/> |
| SOCIOCULTURAL | <input type="text"/> | CEMITERIO | <input type="text"/> | INFRAESTRUCTURAS | <input type="text"/> |
| DEPORTIVO | <input type="text"/> | APARCADOIRO | <input type="text"/> | OUTROS | <input type="text" value="0"/> |
| HOTELEIRO | <input type="text"/> | COMERCIAL | <input type="text"/> | OCIO | <input type="text" value="0"/> |
| CAMPAMENTO | <input type="text"/> | OFICINAS | <input type="text" value="0"/> | OUTROS | <input type="text" value="0"/> |

Patrimonio

Patrimonio arqueolóxico

Patrimonio arquitectónico

| | | | | | |
|-----------|--------------------------------|-------------|--------------------------------|--------|--------------------------------|
| CASA | <input type="text" value="1"/> | ARQ-CIVIL | <input type="text" value="1"/> | IGREXA | <input type="text"/> |
| PAZO | <input type="text"/> | ARQ-MILITAR | <input type="text"/> | CAPELA | <input type="text"/> |
| CONXUNTOS | <input type="text"/> | OBRA CIVIL | <input type="text"/> | OUTROS | <input type="text" value="2"/> |

Morfoloxía e Características

Características morfolóxicas

| | | | | | |
|----------------|-------------------------------------|-------------|----------|-----------|-------|
| Localización | outeiro | Orientación | suroeste | Altitude | 520 |
| Caracterizació | <input type="text" value="nucleo"/> | Formación | otro | Tipoloxía | aldea |

Características do asentamento

Tipo de núcleo:

Delimitado plan vixente

Número de habitantes

Información Urbanística

Edificacións

| | | | | | |
|------------------|--------------------------------|---------------------|----------------------|----------------|----------------------|
| Viv.tradicionais | <input type="text" value="0"/> | Auxiliares | <input type="text"/> | Singulares | <input type="text"/> |
| Viv. recentes | <input type="text" value="0"/> | Inst. agropecuarias | <input type="text"/> | Ruinas | <input type="text"/> |
| Alpendres | <input type="text" value="0"/> | Naves industriais | <input type="text"/> | En construción | <input type="text"/> |

Rede viaria

| | | | | | |
|--------------|--------|----------------|----------------|------------|-----|
| Ancho viario | < 5 m. | Tipo pavimento | formigon/terra | Beirarrúas | non |
|--------------|--------|----------------|----------------|------------|-----|

Infraestructuras

| | | | | | |
|---------------|----------|----------------|----|------------|----|
| Abastecemento | autonomo | Recollida Lixo | si | Teléfono | si |
| Saneamento | autonomo | Alumeado | si | Televisión | si |
| Depuración | non | Electricidade | si | Outros | |

Dotacións urbanísticas

| | | | | | |
|---------------|----------------------|----------------|--------------------------------|------------------|--------------------------------|
| EDUCATIVO | <input type="text"/> | RELIXIOSO | <input type="text"/> | SERV. PUBLICOS | <input type="text" value="0"/> |
| SANITARIO | <input type="text"/> | ADMINISTRATIVO | <input type="text"/> | ESPACIOS LIBRES | <input type="text"/> |
| SOCIOCULTURAL | <input type="text"/> | CEMITERIO | <input type="text"/> | INFRAESTRUCTURAS | <input type="text"/> |
| DEPORTIVO | <input type="text"/> | APARCADOIRO | <input type="text"/> | OUTROS | <input type="text" value="0"/> |
| HOTELEIRO | <input type="text"/> | COMERCIAL | <input type="text"/> | OCIO | <input type="text" value="0"/> |
| CAMPAMENTO | <input type="text"/> | OFICINAS | <input type="text" value="0"/> | OUTROS | <input type="text" value="0"/> |

Patrimonio

Patrimonio arqueolóxico

| | | | | | |
|--------------|----------------------|----------------|----------------------|--------------|----------------------|
| CASTRO | <input type="text"/> | MAMOAS DOLMENS | <input type="text"/> | MINAS | <input type="text"/> |
| ASENTAMENTOS | <input type="text"/> | NECROPOLES | <input type="text"/> | ARQUEOLOXICO | <input type="text"/> |

Patrimonio arquitectónico

| | | | | | |
|-----------|--------------------------------|-------------|----------------------|--------|----------------------|
| CASA | <input type="text" value="0"/> | ARQ-CIVIL | <input type="text"/> | IGREXA | <input type="text"/> |
| PAZO | <input type="text"/> | ARQ-MILITAR | <input type="text"/> | CAPELA | <input type="text"/> |
| CONXUNTOS | <input type="text"/> | OBRA CIVIL | <input type="text"/> | OUTROS | <input type="text"/> |

Morfoloxía e Características

Características morfolóxicas

| | | | | | |
|----------------|-------------------------------------|-------------|----------|-----------|-------|
| Localización | media ladeira | Orientación | suroeste | Altitude | 495 |
| Caracterizació | <input type="text" value="nucleo"/> | Formación | orgánico | Tipoloxía | aldea |

Características do asentamento

Tipo de núcleo:

Delimitado plan vixente

Número de habitantes

Información Urbanística

Edificacións

| | | | | | |
|------------------|--------------------------------|---------------------|--------------------------------|----------------|----------------------|
| Viv.tradicionais | <input type="text" value="8"/> | Auxiliares | <input type="text"/> | Singulares | <input type="text"/> |
| Viv. recentes | <input type="text" value="3"/> | Inst. agropecuarias | <input type="text" value="3"/> | Ruinas | <input type="text"/> |
| Alpendres | <input type="text" value="0"/> | Naves industriais | <input type="text" value="0"/> | En construción | <input type="text"/> |

Rede viaria

| | | | | | |
|--------------|--------|----------------|---------|------------|-----|
| Ancho viario | < 5 m. | Tipo pavimento | asfalto | Beirarrúas | non |
|--------------|--------|----------------|---------|------------|-----|

Infraestructuras

| | | | | | |
|---------------|----------|----------------|----|------------|----|
| Abastecemento | autonomo | Recollida Lixo | si | Teléfono | si |
| Saneamento | autonomo | Alumeado | si | Televisión | si |
| Depuración | non | Electricidade | si | Outros | |

Dotacións urbanísticas

| | | | | | |
|---------------|----------------------|----------------|----------------------|------------------|--------------------------------|
| EDUCATIVO | <input type="text"/> | RELIXIOSO | <input type="text"/> | SERV. PUBLICOS | <input type="text" value="0"/> |
| SANITARIO | <input type="text"/> | ADMINISTRATIVO | <input type="text"/> | ESPACIOS LIBRES | <input type="text" value="0"/> |
| SOCIOCULTURAL | <input type="text"/> | CEMITERIO | <input type="text"/> | INFRAESTRUCTURAS | <input type="text"/> |
| DEPORTIVO | <input type="text"/> | APARCADOIRO | <input type="text"/> | OUTROS | <input type="text" value="0"/> |
| HOTELEIRO | <input type="text"/> | COMERCIAL | <input type="text"/> | OCIO | <input type="text" value="0"/> |
| CAMPAMENTO | <input type="text"/> | OFICINAS | <input type="text"/> | OUTROS | <input type="text" value="0"/> |

Patrimonio

Patrimonio arqueolóxico

| | | | | | |
|--------------|----------------------|----------------|----------------------|--------------|----------------------|
| CASTRO | <input type="text"/> | MAMOAS DOLMENS | <input type="text"/> | MINAS | <input type="text"/> |
| ASENTAMENTOS | <input type="text"/> | NECROPOLES | <input type="text"/> | ARQUEOLOXICO | <input type="text"/> |

Patrimonio arquitectónico

| | | | | | |
|-----------|--------------------------------|-------------|----------------------|--------|----------------------|
| CASA | <input type="text" value="0"/> | ARQ-CIVIL | <input type="text"/> | IGREXA | <input type="text"/> |
| PAZO | <input type="text"/> | ARQ-MILITAR | <input type="text"/> | CAPELA | <input type="text"/> |
| CONXUNTOS | <input type="text"/> | OBRA CIVIL | <input type="text"/> | OUTROS | <input type="text"/> |

Morfoloxía e Características

Características morfolóxicas

| | | | | | |
|----------------|-------------------------------------|-------------|--------|-----------|-------|
| Localización | media ladeira | Orientación | sur | Altitude | 495 |
| Caracterizació | <input type="text" value="nucleo"/> | Formación | lineal | Tipoloxía | aldea |

Características do asentamento

Tipo de núcleo:

Delimitado plan vixente

Número de habitantes

Información Urbanística

Edificacións

| | | | | | |
|------------------|--------------------------------|---------------------|--------------------------------|----------------|----------------------|
| Viv.tradicionais | <input type="text" value="8"/> | Auxiliares | <input type="text"/> | Singulares | <input type="text"/> |
| Viv. recentes | <input type="text" value="3"/> | Inst. agropecuarias | <input type="text" value="3"/> | Ruinas | <input type="text"/> |
| Alpendres | <input type="text" value="0"/> | Naves industriais | <input type="text" value="0"/> | En construción | <input type="text"/> |

Rede viaria

| | | |
|--------------|----------------|------------|
| Ancho viario | Tipo pavimento | Beirarrúas |
|--------------|----------------|------------|

Infraestructuras

| | | | | | |
|---------------|----------|----------------|----|------------|----|
| Abastecemento | autonomo | Recollida Lixo | si | Teléfono | si |
| Saneamento | autonomo | Alumeado | si | Televisión | si |
| Depuración | non | Electricidade | si | Outros | |

Dotacións urbanísticas

| | | | | | |
|---------------|--------------------------------|----------------|--------------------------------|------------------|--------------------------------|
| EDUCATIVO | <input type="text"/> | RELIXIOSO | <input type="text"/> | SERV. PUBLICOS | <input type="text" value="0"/> |
| SANITARIO | <input type="text"/> | ADMINISTRATIVO | <input type="text"/> | ESPACIOS LIBRES | <input type="text" value="1"/> |
| SOCIOCULTURAL | <input type="text" value="1"/> | CEMITERIO | <input type="text"/> | INFRAESTRUCTURAS | <input type="text"/> |
| DEPORTIVO | <input type="text"/> | APARCADOIRO | <input type="text"/> | OUTROS | <input type="text" value="0"/> |
| HOTELEIRO | <input type="text"/> | COMERCIAL | <input type="text"/> | OCIO | <input type="text" value="1"/> |
| CAMPAMENTO | <input type="text"/> | OFICINAS | <input type="text" value="0"/> | OUTROS | <input type="text" value="0"/> |

Patrimonio

Patrimonio arqueolóxico

| | | | | | |
|--------------|----------------------|----------------|----------------------|--------------|----------------------|
| CASTRO | <input type="text"/> | MAMOAS DOLMENS | <input type="text"/> | MINAS | <input type="text"/> |
| ASENTAMENTOS | <input type="text"/> | NECROPOLES | <input type="text"/> | ARQUEOLOXICO | <input type="text"/> |

Patrimonio arquitectónico

| | | | | | |
|-----------|--------------------------------|-------------|----------------------|--------|----------------------|
| CASA | <input type="text" value="0"/> | ARQ-CIVIL | <input type="text"/> | IGREXA | <input type="text"/> |
| PAZO | <input type="text"/> | ARQ-MILITAR | <input type="text"/> | CAPELA | <input type="text"/> |
| CONXUNTOS | <input type="text"/> | OBRA CIVIL | <input type="text"/> | OUTROS | <input type="text"/> |

Morfoloxía e Características

Características morfolóxicas

| | | | | | |
|----------------|-------------------------------------|-------------|----------|-----------|-------|
| Localización | media ladeira | Orientación | sur | Altitude | 490 |
| Caracterizació | <input type="text" value="nucleo"/> | Formación | orgánico | Tipoloxía | aldea |

Características do asentamento

Tipo de núcleo:

Delimitado plan vixente

Número de habitantes

Información Urbanística

Edificacións

| | | | | | |
|------------------|--------------------------------|---------------------|--------------------------------|----------------|----------------------|
| Viv.tradicionais | <input type="text" value="9"/> | Auxiliares | <input type="text"/> | Singulares | <input type="text"/> |
| Viv. recentes | <input type="text" value="0"/> | Inst. agropecuarias | <input type="text" value="0"/> | Ruinas | <input type="text"/> |
| Alpendres | <input type="text" value="0"/> | Naves industriais | <input type="text" value="0"/> | En construción | <input type="text"/> |

Rede viaria

| | | | | | |
|--------------|--------|----------------|---------|------------|-----|
| Ancho viario | < 5 m. | Tipo pavimento | asfalto | Beirarrúas | non |
|--------------|--------|----------------|---------|------------|-----|

Infraestructuras

| | | | | | |
|---------------|----------|----------------|----|------------|----|
| Abastecemento | autonomo | Recollida Lixo | si | Teléfono | si |
| Saneamento | autonomo | Alumeado | si | Televisión | si |
| Depuración | non | Electricidade | si | Outros | |

Dotacións urbanísticas

| | | | | | |
|---------------|----------------------|----------------|----------------------|------------------|--------------------------------|
| EDUCATIVO | <input type="text"/> | RELIXIOSO | <input type="text"/> | SERV. PUBLICOS | <input type="text" value="0"/> |
| SANITARIO | <input type="text"/> | ADMINISTRATIVO | <input type="text"/> | ESPACIOS LIBRES | <input type="text" value="0"/> |
| SOCIOCULTURAL | <input type="text"/> | CEMITERIO | <input type="text"/> | INFRAESTRUCTURAS | <input type="text"/> |
| DEPORTIVO | <input type="text"/> | APARCADOIRO | <input type="text"/> | OUTROS | <input type="text" value="0"/> |
| HOTELEIRO | <input type="text"/> | COMERCIAL | <input type="text"/> | OCIO | <input type="text" value="0"/> |
| CAMPAMENTO | <input type="text"/> | OFICINAS | <input type="text"/> | OUTROS | <input type="text" value="0"/> |

Patrimonio

Patrimonio arqueolóxico

| | | | | | |
|--------------|----------------------|----------------|----------------------|--------------|----------------------|
| CASTRO | <input type="text"/> | MAMOAS DOLMENS | <input type="text"/> | MINAS | <input type="text"/> |
| ASENTAMENTOS | <input type="text"/> | NECROPOLES | <input type="text"/> | ARQUEOLOXICO | <input type="text"/> |

Patrimonio arquitectónico

| | | | | | |
|-----------|--------------------------------|-------------|----------------------|--------|----------------------|
| CASA | <input type="text" value="0"/> | ARQ-CIVIL | <input type="text"/> | IGREXA | <input type="text"/> |
| PAZO | <input type="text"/> | ARQ-MILITAR | <input type="text"/> | CAPELA | <input type="text"/> |
| CONXUNTOS | <input type="text"/> | OBRA CIVIL | <input type="text"/> | OUTROS | <input type="text"/> |



Morfoloxía e Características

Características morfolóxicas

| | | | | | |
|----------------|-------------------------------------|-------------|--------|-----------|-------|
| Localización | media ladeira | Orientación | oeste | Altitude | 500 |
| Caracterizació | <input type="text" value="nucleo"/> | Formación | lineal | Tipoloxía | aldea |

Características do asentamento

Tipo de núcleo:

Delimitado plan vixente

Número de habitantes

Información Urbanística

Edificacións

| | | | | | |
|------------------|---------------------------------|---------------------|--------------------------------|----------------|----------------------|
| Viv.tradicionais | <input type="text" value="10"/> | Auxiliares | <input type="text"/> | Singulares | <input type="text"/> |
| Viv. recentes | <input type="text" value="0"/> | Inst. agropecuarias | <input type="text" value="2"/> | Ruinas | <input type="text"/> |
| Alpendres | <input type="text" value="0"/> | Naves industriais | <input type="text" value="0"/> | En construción | <input type="text"/> |

Rede viaria

| | | | | | |
|--------------|--------|----------------|---------|------------|-----|
| Ancho viario | < 5 m. | Tipo pavimento | asfalto | Beirarrúas | non |
|--------------|--------|----------------|---------|------------|-----|

Infraestructuras

| | | | | | |
|---------------|----------|----------------|----|------------|----|
| Abastecemento | autonomo | Recollida Lixo | si | Teléfono | si |
| Saneamento | autonomo | Alumeado | si | Televisión | si |
| Depuración | non | Electricidade | si | Outros | |

Dotacións urbanísticas

| | | | | | |
|---------------|----------------------|----------------|----------------------|------------------|--------------------------------|
| EDUCATIVO | <input type="text"/> | RELIXIOSO | <input type="text"/> | SERV. PUBLICOS | <input type="text" value="0"/> |
| SANITARIO | <input type="text"/> | ADMINISTRATIVO | <input type="text"/> | ESPACIOS LIBRES | <input type="text" value="0"/> |
| SOCIOCULTURAL | <input type="text"/> | CEMITERIO | <input type="text"/> | INFRAESTRUCTURAS | <input type="text"/> |
| DEPORTIVO | <input type="text"/> | APARCADOIRO | <input type="text"/> | OUTROS | <input type="text" value="0"/> |
| HOTELEIRO | <input type="text"/> | COMERCIAL | <input type="text"/> | OCIO | <input type="text" value="0"/> |
| CAMPAMENTO | <input type="text"/> | OFICINAS | <input type="text"/> | OUTROS | <input type="text" value="0"/> |

Patrimonio

Patrimonio arqueolóxico

| | | | | | |
|--------------|----------------------|----------------|----------------------|--------------|----------------------|
| CASTRO | <input type="text"/> | MAMOAS DOLMENS | <input type="text"/> | MINAS | <input type="text"/> |
| ASENTAMENTOS | <input type="text"/> | NECROPOLES | <input type="text"/> | ARQUEOLOXICO | <input type="text"/> |

Patrimonio arquitectónico

| | | | | | |
|-----------|--------------------------------|-------------|----------------------|--------|----------------------|
| CASA | <input type="text" value="0"/> | ARQ-CIVIL | <input type="text"/> | IGREXA | <input type="text"/> |
| PAZO | <input type="text"/> | ARQ-MILITAR | <input type="text"/> | CAPELA | <input type="text"/> |
| CONXUNTOS | <input type="text"/> | OBRA CIVIL | <input type="text"/> | OUTROS | <input type="text"/> |

Morfoloxía e Características

Características morfolóxicas

| | | | | | |
|----------------|-------------------------------------|-------------|--------|-----------|-------|
| Localización | media ladeira | Orientación | oeste | Altitude | 515 |
| Caracterizació | <input type="text" value="nucleo"/> | Formación | lineal | Tipoloxía | aldea |

Características do asentamento

Tipo de núcleo:

Delimitado plan vixente

Número de habitantes

Información Urbanística

Edificacións

| | | | | | |
|------------------|--------------------------------|---------------------|--------------------------------|----------------|----------------------|
| Viv.tradicionais | <input type="text" value="8"/> | Auxiliares | <input type="text"/> | Singulares | <input type="text"/> |
| Viv. recentes | <input type="text" value="3"/> | Inst. agropecuarias | <input type="text" value="3"/> | Ruinas | <input type="text"/> |
| Alpendres | <input type="text" value="0"/> | Naves industriais | <input type="text" value="0"/> | En construción | <input type="text"/> |

Rede viaria

| | | | |
|--------------|----------------|------------|-----|
| Ancho viario | Tipo pavimento | Beirarrúas | non |
|--------------|----------------|------------|-----|

Infraestructuras

| | | | | | |
|---------------|----------|----------------|----|------------|----|
| Abastecemento | autonomo | Recollida Lixo | si | Teléfono | si |
| Saneamento | autonomo | Alumeado | si | Televisión | si |
| Depuración | non | Electricidade | si | Outros | |

Dotacións urbanísticas

| | | | | | |
|---------------|----------------------|----------------|--------------------------------|------------------|--------------------------------|
| EDUCATIVO | <input type="text"/> | RELIXIOSO | <input type="text" value="1"/> | SERV. PUBLICOS | <input type="text" value="0"/> |
| SANITARIO | <input type="text"/> | ADMINISTRATIVO | <input type="text"/> | ESPACIOS LIBRES | <input type="text" value="0"/> |
| SOCIOCULTURAL | <input type="text"/> | CEMITERIO | <input type="text" value="1"/> | INFRAESTRUCTURAS | <input type="text"/> |
| DEPORTIVO | <input type="text"/> | APARCADOIRO | <input type="text"/> | OUTROS | <input type="text" value="0"/> |
| HOTELEIRO | <input type="text"/> | COMERCIAL | <input type="text"/> | OCIO | <input type="text" value="0"/> |
| CAMPAMENTO | <input type="text"/> | OFICINAS | <input type="text" value="0"/> | OUTROS | <input type="text" value="0"/> |

Patrimonio

Patrimonio arqueolóxico

| | | | | | |
|--------------|--------------------------------|----------------|--------------------------------|--------------|--------------------------------|
| CASTRO | <input type="text" value="1"/> | MAMOAS DOLMENS | <input type="text" value="1"/> | MINAS | <input type="text"/> |
| ASENTAMENTOS | <input type="text"/> | NECROPOLES | <input type="text"/> | ARQUEOLOXICO | <input type="text" value="1"/> |

Patrimonio arquitectónico

| | | | | | |
|-----------|--------------------------------|-------------|----------------------|--------|--------------------------------|
| CASA | <input type="text" value="0"/> | ARQ-CIVIL | <input type="text"/> | IGREXA | <input type="text" value="1"/> |
| PAZO | <input type="text"/> | ARQ-MILITAR | <input type="text"/> | CAPELA | <input type="text"/> |
| CONXUNTOS | <input type="text"/> | OBRA CIVIL | <input type="text"/> | OUTROS | <input type="text" value="1"/> |

Morfoloxía e Características

Características morfolóxicas

| | | | | | |
|----------------|-------------------------------------|-------------|----------|-----------|-------|
| Localización | media ladeira | Orientación | oeste | Altitude | 500 |
| Caracterizació | <input type="text" value="nucleo"/> | Formación | orgánico | Tipoloxía | aldea |

Características do asentamento

Tipo de núcleo:

Delimitado plan vixente

Número de habitantes

Información Urbanística

Edificacións

| | | | | | |
|------------------|---------------------------------|---------------------|---------------------------------|----------------|----------------------|
| Viv.tradicionais | <input type="text" value="20"/> | Auxiliares | <input type="text"/> | Singulares | <input type="text"/> |
| Viv. recentes | <input type="text" value="1"/> | Inst. agropecuarias | <input type="text" value="14"/> | Ruinas | <input type="text"/> |
| Alpendres | <input type="text" value="0"/> | Naves industriais | <input type="text" value="0"/> | En construción | <input type="text"/> |

Rede viaria

| | | | | | |
|--------------|--------|----------------|---------|------------|-----|
| Ancho viario | < 5 m. | Tipo pavimento | asfalto | Beirarrúas | non |
|--------------|--------|----------------|---------|------------|-----|

Infraestructuras

| | | | | | |
|---------------|----------|----------------|----|------------|----|
| Abastecemento | público | Recollida Lixo | si | Teléfono | si |
| Saneamento | autonomo | Alumeado | si | Televisión | si |
| Depuración | non | Electricidade | si | Outros | |

Dotacións urbanísticas

| | | | | | |
|---------------|--------------------------------|----------------|--------------------------------|------------------|--------------------------------|
| EDUCATIVO | <input type="text"/> | RELIXIOSO | <input type="text"/> | SERV. PUBLICOS | <input type="text" value="0"/> |
| SANITARIO | <input type="text"/> | ADMINISTRATIVO | <input type="text"/> | ESPACIOS LIBRES | <input type="text" value="1"/> |
| SOCIOCULTURAL | <input type="text" value="1"/> | CEMITERIO | <input type="text"/> | INFRAESTRUCTURAS | <input type="text"/> |
| DEPORTIVO | <input type="text"/> | APARCADOIRO | <input type="text"/> | OUTROS | <input type="text" value="0"/> |
| HOTELEIRO | <input type="text"/> | COMERCIAL | <input type="text"/> | OCIO | <input type="text" value="1"/> |
| CAMPAMENTO | <input type="text"/> | OFINAS | <input type="text" value="0"/> | OUTROS | <input type="text" value="0"/> |

Patrimonio

Patrimonio arqueolóxico

| | | | | | |
|--------------|----------------------|----------------|----------------------|--------------|----------------------|
| CASTRO | <input type="text"/> | MAMOAS DOLMENS | <input type="text"/> | MINAS | <input type="text"/> |
| ASENTAMENTOS | <input type="text"/> | NECROPOLES | <input type="text"/> | ARQUEOLOXICO | <input type="text"/> |

Patrimonio arquitectónico

| | | | | | |
|-----------|--------------------------------|-------------|----------------------|--------|----------------------|
| CASA | <input type="text" value="0"/> | ARQ-CIVIL | <input type="text"/> | IGREXA | <input type="text"/> |
| PAZO | <input type="text"/> | ARQ-MILITAR | <input type="text"/> | CAPELA | <input type="text"/> |
| CONXUNTOS | <input type="text"/> | OBRA CIVIL | <input type="text"/> | OUTROS | <input type="text"/> |

Morfoloxía e Características

Características morfolóxicas

| | | | | | |
|----------------|-------------------------------------|-------------|----------|-----------|-------|
| Localización | media ladeira | Orientación | oeste | Altitude | 490 |
| Caracterizació | <input type="text" value="nucleo"/> | Formación | orgánico | Tipoloxía | aldea |

Características do asentamento

Tipo de núcleo:

Delimitado plan vixente

Número de habitantes

Información Urbanística

Edificacións

| | | | | | |
|------------------|---------------------------------|---------------------|--------------------------------|----------------|----------------------|
| Viv.tradicionais | <input type="text" value="12"/> | Auxiliares | <input type="text"/> | Singulares | <input type="text"/> |
| Viv. recentes | <input type="text" value="2"/> | Inst. agropecuarias | <input type="text" value="0"/> | Ruinas | <input type="text"/> |
| Alpendres | <input type="text" value="0"/> | Naves industriais | <input type="text" value="0"/> | En construción | <input type="text"/> |

Rede viaria

| | | | | | |
|--------------|--------|----------------|---------|------------|-----|
| Ancho viario | < 5 m. | Tipo pavimento | asfalto | Beirarrúas | non |
|--------------|--------|----------------|---------|------------|-----|

Infraestructuras

| | | | | | |
|---------------|----------|----------------|----|------------|----|
| Abastecemento | autonomo | Recollida Lixo | si | Teléfono | si |
| Saneamento | autonomo | Alumeado | si | Televisión | si |
| Depuración | non | Electricidade | si | Outros | |

Dotacións urbanísticas

| | | | | | |
|---------------|----------------------|----------------|--------------------------------|------------------|--------------------------------|
| EDUCATIVO | <input type="text"/> | RELIXIOSO | <input type="text"/> | SERV. PUBLICOS | <input type="text"/> |
| SANITARIO | <input type="text"/> | ADMINISTRATIVO | <input type="text"/> | ESPACIOS LIBRES | <input type="text" value="0"/> |
| SOCIOCULTURAL | <input type="text"/> | CEMITERIO | <input type="text"/> | INFRAESTRUCTURAS | <input type="text"/> |
| DEPORTIVO | <input type="text"/> | APARCADOIRO | <input type="text"/> | OUTROS | <input type="text" value="0"/> |
| HOTELEIRO | <input type="text"/> | COMERCIAL | <input type="text"/> | OCIO | <input type="text" value="0"/> |
| CAMPAMENTO | <input type="text"/> | OFICINAS | <input type="text" value="0"/> | OUTROS | <input type="text" value="0"/> |

Patrimonio

Patrimonio arqueolóxico

| | | | | | |
|--------------|----------------------|----------------|----------------------|--------------|----------------------|
| CASTRO | <input type="text"/> | MAMOAS DOLMENS | <input type="text"/> | MINAS | <input type="text"/> |
| ASENTAMENTOS | <input type="text"/> | NECROPOLES | <input type="text"/> | ARQUEOLOXICO | <input type="text"/> |

Patrimonio arquitectónico

| | | | | | |
|-----------|--------------------------------|-------------|----------------------|--------|--------------------------------|
| CASA | <input type="text" value="0"/> | ARQ-CIVIL | <input type="text"/> | IGREXA | <input type="text"/> |
| PAZO | <input type="text"/> | ARQ-MILITAR | <input type="text"/> | CAPELA | <input type="text"/> |
| CONXUNTOS | <input type="text"/> | OBRA CIVIL | <input type="text"/> | OUTROS | <input type="text" value="1"/> |

Morfoloxía e Características

Características morfolóxicas

| | | | | | |
|----------------|-------------------------------------|-------------|--------|-----------|-------|
| Localización | media ladeira | Orientación | oeste | Altitude | 505 |
| Caracterizació | <input type="text" value="nucleo"/> | Formación | lineal | Tipoloxía | aldea |

Características do asentamento

Tipo de núcleo:

Delimitado plan vixente

Número de habitantes

Información Urbanística

Edificacións

| | | | | | |
|------------------|--------------------------------|---------------------|----------------------|----------------|----------------------|
| Viv.tradicionais | <input type="text" value="0"/> | Auxiliares | <input type="text"/> | Singulares | <input type="text"/> |
| Viv. recentes | <input type="text" value="0"/> | Inst. agropecuarias | <input type="text"/> | Ruinas | <input type="text"/> |
| Alpendres | <input type="text" value="0"/> | Naves industriais | <input type="text"/> | En construción | <input type="text"/> |

Rede viaria

| | | | | | |
|--------------|--------|----------------|---------|------------|-----|
| Ancho viario | 4-8 m. | Tipo pavimento | asfalto | Beirarrúas | non |
|--------------|--------|----------------|---------|------------|-----|

Infraestructuras

| | | | | | |
|---------------|----------|----------------|----|------------|----|
| Abastecemento | autonomo | Recollida Lixo | si | Teléfono | si |
| Saneamento | autonomo | Alumeado | si | Televisión | si |
| Depuración | non | Electricidade | si | Outros | |

Dotacións urbanísticas

| | | | | | |
|---------------|----------------------|----------------|--------------------------------|------------------|--------------------------------|
| EDUCATIVO | <input type="text"/> | RELIXIOSO | <input type="text"/> | SERV. PUBLICOS | <input type="text"/> |
| SANITARIO | <input type="text"/> | ADMINISTRATIVO | <input type="text"/> | ESPACIOS LIBRES | <input type="text"/> |
| SOCIOCULTURAL | <input type="text"/> | CEMITERIO | <input type="text"/> | INFRAESTRUCTURAS | <input type="text"/> |
| DEPORTIVO | <input type="text"/> | APARCADOIRO | <input type="text"/> | OUTROS | <input type="text" value="0"/> |
| HOTELEIRO | <input type="text"/> | COMERCIAL | <input type="text"/> | OCIO | <input type="text" value="0"/> |
| CAMPAMENTO | <input type="text"/> | OFICINAS | <input type="text" value="0"/> | OUTROS | <input type="text" value="0"/> |

Patrimonio

Patrimonio arqueolóxico

| | | | | | |
|--------------|----------------------|----------------|----------------------|--------------|--------------------------------|
| CASTRO | <input type="text"/> | MAMOAS DOLMENS | <input type="text"/> | MINAS | <input type="text"/> |
| ASENTAMENTOS | <input type="text"/> | NECROPOLES | <input type="text"/> | ARQUEOLOXICO | <input type="text" value="5"/> |

Patrimonio arquitectónico

| | | | | | |
|-----------|--------------------------------|-------------|----------------------|--------|----------------------|
| CASA | <input type="text" value="0"/> | ARQ-CIVIL | <input type="text"/> | IGREXA | <input type="text"/> |
| PAZO | <input type="text"/> | ARQ-MILITAR | <input type="text"/> | CAPELA | <input type="text"/> |
| CONXUNTOS | <input type="text"/> | OBRA CIVIL | <input type="text"/> | OUTROS | <input type="text"/> |

Morfoloxía e Características

Características morfolóxicas

| | | | | | |
|----------------|-------------------------------------|-------------|--------|-----------|-------|
| Localización | media ladeira | Orientación | oeste | Altitude | 505 |
| Caracterizació | <input type="text" value="nucleo"/> | Formación | lineal | Tipoloxía | aldea |

Características do asentamento

Tipo de núcleo:

Delimitado plan vixente

Número de habitantes

Información Urbanística

Edificacións

| | | | | | |
|------------------|---------------------------------|---------------------|---------------------------------|----------------|----------------------|
| Viv.tradicionais | <input type="text" value="20"/> | Auxiliares | <input type="text"/> | Singulares | <input type="text"/> |
| Viv. recentes | <input type="text" value="1"/> | Inst. agropecuarias | <input type="text" value="14"/> | Ruinas | <input type="text"/> |
| Alpendres | <input type="text" value="0"/> | Naves industriais | <input type="text" value="0"/> | En construción | <input type="text"/> |

Rede viaria

| | | | | | |
|--------------|--------|----------------|---------|------------|-----|
| Ancho viario | < 5 m. | Tipo pavimento | asfalto | Beirarrúas | non |
|--------------|--------|----------------|---------|------------|-----|

Infraestructuras

| | | | | | |
|---------------|----------|----------------|----|------------|----|
| Abastecemento | público | Recollida Lixo | si | Teléfono | si |
| Saneamento | autonomo | Alumeado | si | Televisión | si |
| Depuración | non | Electricidade | si | Outros | |

Dotacións urbanísticas

| | | | | | |
|---------------|----------------------|----------------|--------------------------------|------------------|--------------------------------|
| EDUCATIVO | <input type="text"/> | RELIXIOSO | <input type="text" value="1"/> | SERV. PUBLICOS | <input type="text" value="0"/> |
| SANITARIO | <input type="text"/> | ADMINISTRATIVO | <input type="text"/> | ESPACIOS LIBRES | <input type="text" value="0"/> |
| SOCIOCULTURAL | <input type="text"/> | CEMITERIO | <input type="text" value="1"/> | INFRAESTRUCTURAS | <input type="text"/> |
| DEPORTIVO | <input type="text"/> | APARCADOIRO | <input type="text"/> | OUTROS | <input type="text" value="0"/> |
| HOTELEIRO | <input type="text"/> | COMERCIAL | <input type="text"/> | OCIO | <input type="text" value="0"/> |
| CAMPAMENTO | <input type="text"/> | OFICINAS | <input type="text" value="0"/> | OUTROS | <input type="text" value="0"/> |

Patrimonio

Patrimonio arqueolóxico

| | | | | | |
|--------------|----------------------|----------------|----------------------|--------------|----------------------|
| CASTRO | <input type="text"/> | MAMOAS DOLMENS | <input type="text"/> | MINAS | <input type="text"/> |
| ASENTAMENTOS | <input type="text"/> | NECROPOLES | <input type="text"/> | ARQUEOLOXICO | <input type="text"/> |

Patrimonio arquitectónico

| | | | | | |
|-----------|--------------------------------|-------------|----------------------|--------|--------------------------------|
| CASA | <input type="text" value="0"/> | ARQ-CIVIL | <input type="text"/> | IGREXA | <input type="text" value="1"/> |
| PAZO | <input type="text"/> | ARQ-MILITAR | <input type="text"/> | CAPELA | <input type="text"/> |
| CONXUNTOS | <input type="text"/> | OBRA CIVIL | <input type="text"/> | OUTROS | <input type="text"/> |



Morfoloxía e Características

Características morfolóxicas

| | | | | | |
|----------------|-------------------------------------|-------------|----------|-----------|-------|
| Localización | media ladeira | Orientación | oeste | Altitude | 530 |
| Caracterizació | <input type="text" value="nucleo"/> | Formación | orgánico | Tipoloxía | aldea |

Características do asentamento

Tipo de núcleo: **Núcleo histórico tradicional**

Delimitado plan vixente

Número de habitantes

Información Urbanística

Edificacións

| | | | | | |
|------------------|---------------------------------|---------------------|--------------------------------|----------------|----------------------|
| Viv.tradicionais | <input type="text" value="23"/> | Auxiliares | <input type="text"/> | Singulares | <input type="text"/> |
| Viv. recentes | <input type="text" value="2"/> | Inst. agropecuarias | <input type="text" value="5"/> | Ruinas | <input type="text"/> |
| Alpendres | <input type="text" value="0"/> | Naves industriais | <input type="text" value="0"/> | En construción | <input type="text"/> |

Rede viaria

| | | | | | |
|--------------|--------|----------------|---------|------------|-----|
| Ancho viario | < 5 m. | Tipo pavimento | asfalto | Beirarrúas | non |
|--------------|--------|----------------|---------|------------|-----|

Infraestructuras

| | | | | | |
|---------------|----------|----------------|----|------------|----|
| Abastecemento | público | Recollida Lixo | si | Teléfono | si |
| Saneamento | autonomo | Alumeado | si | Televisión | si |
| Depuración | non | Electricidade | si | Outros | |

Dotacións urbanísticas

| | | | | | |
|---------------|--------------------------------|----------------|--------------------------------|------------------|--------------------------------|
| EDUCATIVO | <input type="text"/> | RELIXIOSO | <input type="text"/> | SERV. PUBLICOS | <input type="text"/> |
| SANITARIO | <input type="text"/> | ADMINISTRATIVO | <input type="text"/> | ESPACIOS LIBRES | <input type="text" value="1"/> |
| SOCIOCULTURAL | <input type="text" value="1"/> | CEMITERIO | <input type="text"/> | INFRAESTRUCTURAS | <input type="text"/> |
| DEPORTIVO | <input type="text"/> | APARCADOIRO | <input type="text"/> | OUTROS | <input type="text" value="0"/> |
| HOTELEIRO | <input type="text"/> | COMERCIAL | <input type="text"/> | OCIO | <input type="text" value="1"/> |
| CAMPAMENTO | <input type="text"/> | OFINAS | <input type="text" value="0"/> | OUTROS | <input type="text" value="0"/> |

Patrimonio

Patrimonio arqueolóxico

| | | | | | |
|--------------|--------------------------------|----------------|--------------------------------|--------------|----------------------|
| CASTRO | <input type="text" value="1"/> | MAMOAS DOLMENS | <input type="text" value="1"/> | MINAS | <input type="text"/> |
| ASENTAMENTOS | <input type="text"/> | NECROPOLES | <input type="text"/> | ARQUEOLOXICO | <input type="text"/> |

Patrimonio arquitectónico

| | | | | | |
|-----------|--------------------------------|-------------|----------------------|--------|----------------------|
| CASA | <input type="text" value="0"/> | ARQ-CIVIL | <input type="text"/> | IGREXA | <input type="text"/> |
| PAZO | <input type="text"/> | ARQ-MILITAR | <input type="text"/> | CAPELA | <input type="text"/> |
| CONXUNTOS | <input type="text"/> | OBRA CIVIL | <input type="text"/> | OUTROS | <input type="text"/> |



Morfoloxía e Características

Características morfolóxicas

| | | | | | |
|----------------|-------------------------------------|-------------|----------|-----------|-------|
| Localización | media ladeira | Orientación | noroeste | Altitude | 580 |
| Caracterizació | <input type="text" value="nucleo"/> | Formación | lineal | Tipoloxía | aldea |

Características do asentamento

Tipo de núcleo:

Delimitado plan vixente

Número de habitantes

Información Urbanística

Edificacións

| | | | | | |
|------------------|--------------------------------|---------------------|----------------------|----------------|----------------------|
| Viv.tradicionais | <input type="text" value="0"/> | Auxiliares | <input type="text"/> | Singulares | <input type="text"/> |
| Viv. recentes | <input type="text" value="0"/> | Inst. agropecuarias | <input type="text"/> | Ruinas | <input type="text"/> |
| Alpendres | <input type="text" value="0"/> | Naves industriais | <input type="text"/> | En construción | <input type="text"/> |

Rede viaria

| | | | | | |
|--------------|--------|----------------|-----------------|------------|--|
| Ancho viario | < 5 m. | Tipo pavimento | asfalto/formigó | Beirarrúas | |
|--------------|--------|----------------|-----------------|------------|--|

Infraestructuras

| | | | | | |
|---------------|----------|----------------|----|------------|----|
| Abastecemento | autonomo | Recollida Lixo | si | Teléfono | si |
| Saneamento | autonomo | Alumeado | si | Televisión | si |
| Depuración | non | Electricidade | si | Outros | |

Dotacións urbanísticas

| | | | | | |
|---------------|----------------------|----------------|----------------------|------------------|--------------------------------|
| EDUCATIVO | <input type="text"/> | RELIXIOSO | <input type="text"/> | SERV. PUBLICOS | <input type="text" value="0"/> |
| SANITARIO | <input type="text"/> | ADMINISTRATIVO | <input type="text"/> | ESPACIOS LIBRES | <input type="text" value="0"/> |
| SOCIOCULTURAL | <input type="text"/> | CEMITERIO | <input type="text"/> | INFRAESTRUCTURAS | <input type="text"/> |
| DEPORTIVO | <input type="text"/> | APARCADOIRO | <input type="text"/> | OUTROS | <input type="text" value="0"/> |
| HOTELEIRO | <input type="text"/> | COMERCIAL | <input type="text"/> | OCIO | <input type="text" value="0"/> |
| CAMPAMENTO | <input type="text"/> | OFICINAS | <input type="text"/> | OUTROS | <input type="text" value="0"/> |

Patrimonio

Patrimonio arqueolóxico

| | | | | | |
|--------------|----------------------|----------------|----------------------|--------------|----------------------|
| CASTRO | <input type="text"/> | MAMOAS DOLMENS | <input type="text"/> | MINAS | <input type="text"/> |
| ASENTAMENTOS | <input type="text"/> | NECROPOLES | <input type="text"/> | ARQUEOLOXICO | <input type="text"/> |

Patrimonio arquitectónico

| | | | | | |
|-----------|--------------------------------|-------------|----------------------|--------|----------------------|
| CASA | <input type="text" value="0"/> | ARQ-CIVIL | <input type="text"/> | IGREXA | <input type="text"/> |
| PAZO | <input type="text"/> | ARQ-MILITAR | <input type="text"/> | CAPELA | <input type="text"/> |
| CONXUNTOS | <input type="text"/> | OBRA CIVIL | <input type="text"/> | OUTROS | <input type="text"/> |

Morfoloxía e Características

Características morfolóxicas

| | | | | | |
|----------------|-------------------------------------|-------------|----------|-----------|-------|
| Localización | media ladeira | Orientación | noroeste | Altitude | 520 |
| Caracterizació | <input type="text" value="nucleo"/> | Formación | orgánico | Tipoloxía | aldea |

Características do asentamento

Tipo de núcleo: **Núcleo histórico tradicional**

Delimitado plan vixente

Número de habitantes

Información Urbanística

Edificacións

| | | | | | |
|------------------|--------------------------------|---------------------|--------------------------------|----------------|----------------------|
| Viv.tradicionais | <input type="text" value="3"/> | Auxiliares | <input type="text"/> | Singulares | <input type="text"/> |
| Viv. recentes | <input type="text" value="2"/> | Inst. agropecuarias | <input type="text" value="3"/> | Ruinas | <input type="text"/> |
| Alpendres | <input type="text" value="0"/> | Naves industriais | <input type="text" value="0"/> | En construción | <input type="text"/> |

Rede viaria

| | | | | | |
|--------------|--------|----------------|---------|------------|-----|
| Ancho viario | < 5 m. | Tipo pavimento | asfalto | Beirarrúas | non |
|--------------|--------|----------------|---------|------------|-----|

Infraestructuras

| | | | | | |
|---------------|----------|----------------|----|------------|----|
| Abastecemento | público | Recollida Lixo | si | Teléfono | si |
| Saneamento | autonomo | Alumeado | si | Televisión | si |
| Depuración | non | Electricidade | si | Outros | |

Dotacións urbanísticas

| | | | | | |
|---------------|----------------------|----------------|--------------------------------|------------------|--------------------------------|
| EDUCATIVO | <input type="text"/> | RELIXIOSO | <input type="text" value="1"/> | SERV. PUBLICOS | <input type="text" value="0"/> |
| SANITARIO | <input type="text"/> | ADMINISTRATIVO | <input type="text"/> | ESPACIOS LIBRES | <input type="text" value="0"/> |
| SOCIOCULTURAL | <input type="text"/> | CEMITERIO | <input type="text" value="1"/> | INFRAESTRUCTURAS | <input type="text"/> |
| DEPORTIVO | <input type="text"/> | APARCADOIRO | <input type="text"/> | OUTROS | <input type="text" value="0"/> |
| HOTELEIRO | <input type="text"/> | COMERCIAL | <input type="text"/> | OCIO | <input type="text" value="0"/> |
| CAMPAMENTO | <input type="text"/> | OFINAS | <input type="text" value="0"/> | OUTROS | <input type="text" value="0"/> |

Patrimonio

Patrimonio arqueolóxico

| | | | | | |
|--------------|--------------------------------|----------------|----------------------|--------------|----------------------|
| CASTRO | <input type="text" value="1"/> | MAMOAS DOLMENS | <input type="text"/> | MINAS | <input type="text"/> |
| ASENTAMENTOS | <input type="text"/> | NECROPOLES | <input type="text"/> | ARQUEOLOXICO | <input type="text"/> |

Patrimonio arquitectónico

| | | | | | |
|-----------|--------------------------------|-------------|----------------------|--------|--------------------------------|
| CASA | <input type="text" value="0"/> | ARQ-CIVIL | <input type="text"/> | IGREXA | <input type="text" value="1"/> |
| PAZO | <input type="text"/> | ARQ-MILITAR | <input type="text"/> | CAPELA | <input type="text"/> |
| CONXUNTOS | <input type="text"/> | OBRA CIVIL | <input type="text"/> | OUTROS | <input type="text" value="1"/> |

Morfoloxía e Características

Características morfolóxicas

| | | | | | |
|----------------|-------------------------------------|-------------|----------|-----------|-------|
| Localización | media ladeira | Orientación | noroeste | Altitude | 570 |
| Caracterizació | <input type="text" value="nucleo"/> | Formación | otro | Tipoloxía | aldea |

Características do asentamento

Tipo de núcleo:

Delimitado plan vixente

Número de habitantes

Información Urbanística

Edificacións

| | | | | | |
|------------------|--------------------------------|---------------------|----------------------|----------------|----------------------|
| Viv.tradicionais | <input type="text" value="3"/> | Auxiliares | <input type="text"/> | Singulares | <input type="text"/> |
| Viv. recentes | <input type="text" value="3"/> | Inst. agropecuarias | <input type="text"/> | Ruinas | <input type="text"/> |
| Alpendres | <input type="text" value="0"/> | Naves industriais | <input type="text"/> | En construción | <input type="text"/> |

Rede viaria

| | | | | | |
|--------------|--------|----------------|---------|------------|-----|
| Ancho viario | < 5 m. | Tipo pavimento | asfalto | Beirarrúas | non |
|--------------|--------|----------------|---------|------------|-----|

Infraestructuras

| | | | | | |
|---------------|----------|----------------|----|------------|----|
| Abastecemento | autonomo | Recollida Lixo | si | Teléfono | si |
| Saneamento | autonomo | Alumeado | si | Televisión | si |
| Depuración | non | Electricidade | si | Outros | |

Dotacións urbanísticas

| | | | | | |
|---------------|----------------------|----------------|--------------------------------|------------------|--------------------------------|
| EDUCATIVO | <input type="text"/> | RELIXIOSO | <input type="text"/> | SERV. PUBLICOS | <input type="text"/> |
| SANITARIO | <input type="text"/> | ADMINISTRATIVO | <input type="text"/> | ESPACIOS LIBRES | <input type="text" value="0"/> |
| SOCIOCULTURAL | <input type="text"/> | CEMITERIO | <input type="text"/> | INFRAESTRUCTURAS | <input type="text"/> |
| DEPORTIVO | <input type="text"/> | APARCADOIRO | <input type="text"/> | OUTROS | <input type="text" value="0"/> |
| HOTELEIRO | <input type="text"/> | COMERCIAL | <input type="text"/> | OCIO | <input type="text" value="0"/> |
| CAMPAMENTO | <input type="text"/> | OFICINAS | <input type="text" value="0"/> | OUTROS | <input type="text" value="0"/> |

Patrimonio

Patrimonio arqueolóxico

| | | | | | |
|--------------|----------------------|----------------|----------------------|--------------|----------------------|
| CASTRO | <input type="text"/> | MAMOAS DOLMENS | <input type="text"/> | MINAS | <input type="text"/> |
| ASENTAMENTOS | <input type="text"/> | NECROPOLES | <input type="text"/> | ARQUEOLOXICO | <input type="text"/> |

Patrimonio arquitectónico

| | | | | | |
|-----------|--------------------------------|-------------|----------------------|--------|----------------------|
| CASA | <input type="text" value="0"/> | ARQ-CIVIL | <input type="text"/> | IGREXA | <input type="text"/> |
| PAZO | <input type="text"/> | ARQ-MILITAR | <input type="text"/> | CAPELA | <input type="text"/> |
| CONXUNTOS | <input type="text"/> | OBRA CIVIL | <input type="text"/> | OUTROS | <input type="text"/> |

Morfoloxía e Características

Características morfolóxicas

| | | | | | |
|----------------|-------------------------------------|-------------|----------|-----------|-------|
| Localización | media ladeira | Orientación | noroeste | Altitude | 570 |
| Caracterizació | <input type="text" value="nucleo"/> | Formación | lineal | Tipoloxía | aldea |

Características do asentamento

Tipo de núcleo:

Delimitado plan vixente

Número de habitantes

Información Urbanística

Edificacións

| | | | | | |
|------------------|---------------------------------|---------------------|--------------------------------|----------------|----------------------|
| Viv.tradicionais | <input type="text" value="34"/> | Auxiliares | <input type="text"/> | Singulares | <input type="text"/> |
| Viv. recentes | <input type="text" value="11"/> | Inst. agropecuarias | <input type="text" value="5"/> | Ruinas | <input type="text"/> |
| Alpendres | <input type="text" value="0"/> | Naves industriais | <input type="text" value="0"/> | En construción | <input type="text"/> |

Rede viaria

| | | | | | |
|--------------|--------|----------------|---------|------------|-----|
| Ancho viario | < 5 m. | Tipo pavimento | asfalto | Beirarrúas | non |
|--------------|--------|----------------|---------|------------|-----|

Infraestructuras

| | | | | | |
|---------------|----------|----------------|----|------------|----|
| Abastecemento | autonomo | Recollida Lixo | si | Teléfono | si |
| Saneamento | autonomo | Alumeado | si | Televisión | si |
| Depuración | non | Electricidade | si | Outros | |

Dotacións urbanísticas

| | | | | | |
|---------------|--------------------------------|----------------|--------------------------------|------------------|--------------------------------|
| EDUCATIVO | <input type="text"/> | RELIXIOSO | <input type="text"/> | SERV. PUBLICOS | <input type="text" value="0"/> |
| SANITARIO | <input type="text"/> | ADMINISTRATIVO | <input type="text"/> | ESPACIOS LIBRES | <input type="text" value="0"/> |
| SOCIOCULTURAL | <input type="text" value="1"/> | CEMITERIO | <input type="text"/> | INFRAESTRUCTURAS | <input type="text"/> |
| DEPORTIVO | <input type="text"/> | APARCADOIRO | <input type="text"/> | OUTROS | <input type="text" value="0"/> |
| HOTELEIRO | <input type="text"/> | COMERCIAL | <input type="text"/> | OCIO | <input type="text" value="0"/> |
| CAMPAMENTO | <input type="text"/> | OFICINAS | <input type="text" value="0"/> | OUTROS | <input type="text" value="0"/> |

Patrimonio

Patrimonio arqueolóxico

| | | | | | |
|--------------|----------------------|----------------|----------------------|--------------|----------------------|
| CASTRO | <input type="text"/> | MAMOAS DOLMENS | <input type="text"/> | MINAS | <input type="text"/> |
| ASENTAMENTOS | <input type="text"/> | NECROPOLES | <input type="text"/> | ARQUEOLOXICO | <input type="text"/> |

Patrimonio arquitectónico

| | | | | | |
|-----------|--------------------------------|-------------|--------------------------------|--------|----------------------|
| CASA | <input type="text" value="1"/> | ARQ-CIVIL | <input type="text" value="1"/> | IGREXA | <input type="text"/> |
| PAZO | <input type="text"/> | ARQ-MILITAR | <input type="text"/> | CAPELA | <input type="text"/> |
| CONXUNTOS | <input type="text"/> | OBRA CIVIL | <input type="text"/> | OUTROS | <input type="text"/> |



Morfoloxía e Características

Características morfolóxicas

| | | | | | |
|----------------|-------------------------------------|-------------|----------|-----------|-------|
| Localización | media ladeira | Orientación | noroeste | Altitude | 570 |
| Caracterizació | <input type="text" value="nucleo"/> | Formación | lineal | Tipoloxía | aldea |

Características do asentamento

Tipo de núcleo:

Delimitado plan vixente

Número de habitantes

Información Urbanística

Edificacións

| | | | | | |
|------------------|---------------------------------|---------------------|--------------------------------|----------------|----------------------|
| Viv.tradicionais | <input type="text" value="34"/> | Auxiliares | <input type="text"/> | Singulares | <input type="text"/> |
| Viv. recentes | <input type="text" value="11"/> | Inst. agropecuarias | <input type="text" value="5"/> | Ruinas | <input type="text"/> |
| Alpendres | <input type="text" value="0"/> | Naves industriais | <input type="text" value="0"/> | En construción | <input type="text"/> |

Rede viaria

| | | | | | |
|--------------|--------|----------------|---------|------------|-----|
| Ancho viario | < 5 m. | Tipo pavimento | asfalto | Beirarrúas | non |
|--------------|--------|----------------|---------|------------|-----|

Infraestructuras

| | | | | | |
|---------------|----------|----------------|----|------------|----|
| Abastecemento | autonomo | Recollida Lixo | si | Teléfono | si |
| Saneamento | autonomo | Alumeado | si | Televisión | si |
| Depuración | non | Electricidade | si | Outros | |

Dotacións urbanísticas

| | | | | | |
|---------------|----------------------|----------------|--------------------------------|------------------|--------------------------------|
| EDUCATIVO | <input type="text"/> | RELIXIOSO | <input type="text"/> | SERV. PUBLICOS | <input type="text" value="0"/> |
| SANITARIO | <input type="text"/> | ADMINISTRATIVO | <input type="text"/> | ESPACIOS LIBRES | <input type="text" value="0"/> |
| SOCIOCULTURAL | <input type="text"/> | CEMITERIO | <input type="text"/> | INFRAESTRUCTURAS | <input type="text"/> |
| DEPORTIVO | <input type="text"/> | APARCADOIRO | <input type="text"/> | OUTROS | <input type="text" value="0"/> |
| HOTELEIRO | <input type="text"/> | COMERCIAL | <input type="text"/> | OCIO | <input type="text" value="0"/> |
| CAMPAMENTO | <input type="text"/> | OFICINAS | <input type="text" value="0"/> | OUTROS | <input type="text" value="0"/> |

Patrimonio

Patrimonio arqueolóxico

| | | | | | |
|--------------|----------------------|----------------|----------------------|--------------|----------------------|
| CASTRO | <input type="text"/> | MAMOAS DOLMENS | <input type="text"/> | MINAS | <input type="text"/> |
| ASENTAMENTOS | <input type="text"/> | NECROPOLES | <input type="text"/> | ARQUEOLOXICO | <input type="text"/> |

Patrimonio arquitectónico

| | | | | | |
|-----------|--------------------------------|-------------|----------------------|--------|----------------------|
| CASA | <input type="text" value="0"/> | ARQ-CIVIL | <input type="text"/> | IGREXA | <input type="text"/> |
| PAZO | <input type="text"/> | ARQ-MILITAR | <input type="text"/> | CAPELA | <input type="text"/> |
| CONXUNTOS | <input type="text"/> | OBRA CIVIL | <input type="text"/> | OUTROS | <input type="text"/> |

Morfoloxía e Características

Características morfolóxicas

| | | | | | |
|----------------|-------------------------------------|-------------|----------|-----------|-------|
| Localización | media ladeira | Orientación | noroeste | Altitude | 550 |
| Caracterizació | <input type="text" value="nucleo"/> | Formación | lineal | Tipoloxía | aldea |

Características do asentamento

Tipo de núcleo:

Delimitado plan vixente

Número de habitantes

Información Urbanística

Edificacións

| | | | | | |
|------------------|---------------------------------|---------------------|--------------------------------|----------------|----------------------|
| Viv.tradicionais | <input type="text" value="10"/> | Auxiliares | <input type="text"/> | Singulares | <input type="text"/> |
| Viv. recentes | <input type="text" value="4"/> | Inst. agropecuarias | <input type="text" value="7"/> | Ruinas | <input type="text"/> |
| Alpendres | <input type="text" value="0"/> | Naves industriais | <input type="text" value="0"/> | En construción | <input type="text"/> |

Rede viaria

| | | | | | |
|--------------|--------|----------------|---------|------------|-----|
| Ancho viario | < 5 m. | Tipo pavimento | asfalto | Beirarrúas | non |
|--------------|--------|----------------|---------|------------|-----|

Infraestructuras

| | | | | | |
|---------------|----------|----------------|----|------------|----|
| Abastecemento | autonomo | Recollida Lixo | si | Teléfono | si |
| Saneamento | autonomo | Alumeado | si | Televisión | si |
| Depuración | non | Electricidade | si | Outros | |

Dotacións urbanísticas

| | | | | | |
|---------------|----------------------|----------------|----------------------|------------------|--------------------------------|
| EDUCATIVO | <input type="text"/> | RELIXIOSO | <input type="text"/> | SERV. PUBLICOS | <input type="text" value="0"/> |
| SANITARIO | <input type="text"/> | ADMINISTRATIVO | <input type="text"/> | ESPACIOS LIBRES | <input type="text" value="0"/> |
| SOCIOCULTURAL | <input type="text"/> | CEMITERIO | <input type="text"/> | INFRAESTRUCTURAS | <input type="text"/> |
| DEPORTIVO | <input type="text"/> | APARCADOIRO | <input type="text"/> | OUTROS | <input type="text" value="0"/> |
| HOTELEIRO | <input type="text"/> | COMERCIAL | <input type="text"/> | OCIO | <input type="text" value="0"/> |
| CAMPAMENTO | <input type="text"/> | OFINAS | <input type="text"/> | OUTROS | <input type="text" value="0"/> |

Patrimonio

Patrimonio arqueolóxico

| | | | | | |
|--------------|----------------------|----------------|----------------------|--------------|----------------------|
| CASTRO | <input type="text"/> | MAMOAS DOLMENS | <input type="text"/> | MINAS | <input type="text"/> |
| ASENTAMENTOS | <input type="text"/> | NECROPOLES | <input type="text"/> | ARQUEOLOXICO | <input type="text"/> |

Patrimonio arquitectónico

| | | | | | |
|-----------|--------------------------------|-------------|----------------------|--------|----------------------|
| CASA | <input type="text" value="0"/> | ARQ-CIVIL | <input type="text"/> | IGREXA | <input type="text"/> |
| PAZO | <input type="text"/> | ARQ-MILITAR | <input type="text"/> | CAPELA | <input type="text"/> |
| CONXUNTOS | <input type="text"/> | OBRA CIVIL | <input type="text"/> | OUTROS | <input type="text"/> |

Morfoloxía e Características

Características morfolóxicas

| | | | | | |
|----------------|-------------------------------------|-------------|----------|-----------|-------|
| Localización | media ladeira | Orientación | noroeste | Altitude | 575 |
| Caracterizació | <input type="text" value="nucleo"/> | Formación | lineal | Tipoloxía | aldea |

Características do asentamento

Tipo de núcleo: **Núcleo histórico tradicional**

Delimitado plan vixente

Número de habitantes

Información Urbanística

Edificacións

| | | | | | |
|------------------|---------------------------------|---------------------|--------------------------------|----------------|----------------------|
| Viv.tradicionais | <input type="text" value="10"/> | Auxiliares | <input type="text"/> | Singulares | <input type="text"/> |
| Viv. recentes | <input type="text" value="4"/> | Inst. agropecuarias | <input type="text" value="7"/> | Ruinas | <input type="text"/> |
| Alpendres | <input type="text" value="0"/> | Naves industriais | <input type="text" value="0"/> | En construción | <input type="text"/> |

Rede viaria

| | | | | | |
|--------------|--------|----------------|---------|------------|-----|
| Ancho viario | < 5 m. | Tipo pavimento | asfalto | Beirarrúas | non |
|--------------|--------|----------------|---------|------------|-----|

Infraestructuras

| | | | | | |
|---------------|----------|----------------|----|------------|----|
| Abastecemento | autonomo | Recollida Lixo | si | Teléfono | si |
| Saneamento | autonomo | Alumeado | si | Televisión | si |
| Depuración | non | Electricidade | si | Outros | |

Dotacións urbanísticas

| | | | | | |
|---------------|----------------------|----------------|----------------------|------------------|--------------------------------|
| EDUCATIVO | <input type="text"/> | RELIXIOSO | <input type="text"/> | SERV. PUBLICOS | <input type="text" value="0"/> |
| SANITARIO | <input type="text"/> | ADMINISTRATIVO | <input type="text"/> | ESPACIOS LIBRES | <input type="text" value="0"/> |
| SOCIOCULTURAL | <input type="text"/> | CEMITERIO | <input type="text"/> | INFRAESTRUCTURAS | <input type="text"/> |
| DEPORTIVO | <input type="text"/> | APARCADOIRO | <input type="text"/> | OUTROS | <input type="text" value="0"/> |
| HOTELEIRO | <input type="text"/> | COMERCIAL | <input type="text"/> | OCIO | <input type="text" value="0"/> |
| CAMPAMENTO | <input type="text"/> | OFINAS | <input type="text"/> | OUTROS | <input type="text" value="0"/> |

Patrimonio

Patrimonio arqueolóxico

| | | | | | |
|--------------|--------------------------------|----------------|----------------------|--------------|----------------------|
| CASTRO | <input type="text" value="2"/> | MAMOAS DOLMENS | <input type="text"/> | MINAS | <input type="text"/> |
| ASENTAMENTOS | <input type="text"/> | NECROPOLES | <input type="text"/> | ARQUEOLOXICO | <input type="text"/> |

Patrimonio arquitectónico

| | | | | | |
|-----------|--------------------------------|-------------|----------------------|--------|----------------------|
| CASA | <input type="text" value="0"/> | ARQ-CIVIL | <input type="text"/> | IGREXA | <input type="text"/> |
| PAZO | <input type="text"/> | ARQ-MILITAR | <input type="text"/> | CAPELA | <input type="text"/> |
| CONXUNTOS | <input type="text"/> | OBRA CIVIL | <input type="text"/> | OUTROS | <input type="text"/> |

Morfoloxía e Características

Características morfolóxicas

| | | | | | |
|----------------|-------------------------------------|-------------|----------|-----------|-------|
| Localización | media ladeira | Orientación | noroeste | Altitude | 570 |
| Caracterizació | <input type="text" value="nucleo"/> | Formación | lineal | Tipoloxía | aldea |

Características do asentamento

Tipo de núcleo:

Delimitado plan vixente

Número de habitantes

Información Urbanística

Edificacións

| | | | | | |
|------------------|---------------------------------|---------------------|--------------------------------|----------------|----------------------|
| Viv.tradicionais | <input type="text" value="34"/> | Auxiliares | <input type="text"/> | Singulares | <input type="text"/> |
| Viv. recentes | <input type="text" value="11"/> | Inst. agropecuarias | <input type="text" value="5"/> | Ruinas | <input type="text"/> |
| Alpendres | <input type="text" value="0"/> | Naves industriais | <input type="text" value="0"/> | En construción | <input type="text"/> |

Rede viaria

| | | | | | |
|--------------|--------|----------------|---------|------------|-----|
| Ancho viario | < 5 m. | Tipo pavimento | asfalto | Beirarrúas | non |
|--------------|--------|----------------|---------|------------|-----|

Infraestructuras

| | | | | | |
|---------------|----------|----------------|----|------------|----|
| Abastecemento | autonomo | Recollida Lixo | si | Teléfono | si |
| Saneamento | autonomo | Alumeado | si | Televisión | si |
| Depuración | non | Electricidade | si | Outros | |

Dotacións urbanísticas

| | | | | | |
|---------------|----------------------|----------------|--------------------------------|------------------|--------------------------------|
| EDUCATIVO | <input type="text"/> | RELIXIOSO | <input type="text"/> | SERV. PUBLICOS | <input type="text" value="0"/> |
| SANITARIO | <input type="text"/> | ADMINISTRATIVO | <input type="text"/> | ESPACIOS LIBRES | <input type="text" value="0"/> |
| SOCIOCULTURAL | <input type="text"/> | CEMITERIO | <input type="text"/> | INFRAESTRUCTURAS | <input type="text"/> |
| DEPORTIVO | <input type="text"/> | APARCADOIRO | <input type="text"/> | OUTROS | <input type="text" value="0"/> |
| HOTELEIRO | <input type="text"/> | COMERCIAL | <input type="text"/> | OCIO | <input type="text" value="0"/> |
| CAMPAMENTO | <input type="text"/> | OFICINAS | <input type="text" value="0"/> | OUTROS | <input type="text" value="0"/> |

Patrimonio

Patrimonio arqueolóxico

| | | | | | |
|--------------|----------------------|----------------|----------------------|--------------|----------------------|
| CASTRO | <input type="text"/> | MAMOAS DOLMENS | <input type="text"/> | MINAS | <input type="text"/> |
| ASENTAMENTOS | <input type="text"/> | NECROPOLES | <input type="text"/> | ARQUEOLOXICO | <input type="text"/> |

Patrimonio arquitectónico

| | | | | | |
|-----------|--------------------------------|-------------|--------------------------------|--------|----------------------|
| CASA | <input type="text" value="1"/> | ARQ-CIVIL | <input type="text" value="1"/> | IGREXA | <input type="text"/> |
| PAZO | <input type="text"/> | ARQ-MILITAR | <input type="text"/> | CAPELA | <input type="text"/> |
| CONXUNTOS | <input type="text"/> | OBRA CIVIL | <input type="text"/> | OUTROS | <input type="text"/> |

Morfoloxía e Características

Características morfolóxicas

| | | | | | |
|----------------|-------------------------------------|-------------|----------|-----------|-------|
| Localización | media ladeira | Orientación | noroeste | Altitude | 545 |
| Caracterizació | <input type="text" value="nucleo"/> | Formación | lineal | Tipoloxía | aldea |

Características do asentamento

Tipo de núcleo:

Delimitado plan vixente

Número de habitantes

Información Urbanística

Edificacións

| | | | | | |
|------------------|---------------------------------|---------------------|--------------------------------|----------------|----------------------|
| Viv.tradicionais | <input type="text" value="34"/> | Auxiliares | <input type="text"/> | Singulares | <input type="text"/> |
| Viv. recentes | <input type="text" value="11"/> | Inst. agropecuarias | <input type="text" value="5"/> | Ruinas | <input type="text"/> |
| Alpendres | <input type="text" value="0"/> | Naves industriais | <input type="text" value="0"/> | En construción | <input type="text"/> |

Rede viaria

| | | | | | |
|--------------|--------|----------------|---------|------------|-----|
| Ancho viario | < 5 m. | Tipo pavimento | asfalto | Beirarrúas | non |
|--------------|--------|----------------|---------|------------|-----|

Infraestructuras

| | | | | | |
|---------------|----------|----------------|----|------------|----|
| Abastecemento | autonomo | Recollida Lixo | si | Teléfono | si |
| Saneamento | autonomo | Alumeado | si | Televisión | si |
| Depuración | non | Electricidade | si | Outros | |

Dotacións urbanísticas

| | | | | | |
|---------------|----------------------|----------------|--------------------------------|------------------|--------------------------------|
| EDUCATIVO | <input type="text"/> | RELIXIOSO | <input type="text"/> | SERV. PUBLICOS | <input type="text" value="0"/> |
| SANITARIO | <input type="text"/> | ADMINISTRATIVO | <input type="text"/> | ESPACIOS LIBRES | <input type="text" value="0"/> |
| SOCIOCULTURAL | <input type="text"/> | CEMITERIO | <input type="text"/> | INFRAESTRUCTURAS | <input type="text"/> |
| DEPORTIVO | <input type="text"/> | APARCADOIRO | <input type="text"/> | OUTROS | <input type="text" value="0"/> |
| HOTELEIRO | <input type="text"/> | COMERCIAL | <input type="text"/> | OCIO | <input type="text" value="0"/> |
| CAMPAMENTO | <input type="text"/> | OFICINAS | <input type="text" value="0"/> | OUTROS | <input type="text" value="0"/> |

Patrimonio

Patrimonio arqueolóxico

| | | | | | |
|--------------|----------------------|----------------|----------------------|--------------|----------------------|
| CASTRO | <input type="text"/> | MAMOAS DOLMENS | <input type="text"/> | MINAS | <input type="text"/> |
| ASENTAMENTOS | <input type="text"/> | NECROPOLES | <input type="text"/> | ARQUEOLOXICO | <input type="text"/> |

Patrimonio arquitectónico

| | | | | | |
|-----------|--------------------------------|-------------|----------------------|--------|----------------------|
| CASA | <input type="text" value="0"/> | ARQ-CIVIL | <input type="text"/> | IGREXA | <input type="text"/> |
| PAZO | <input type="text"/> | ARQ-MILITAR | <input type="text"/> | CAPELA | <input type="text"/> |
| CONXUNTOS | <input type="text"/> | OBRA CIVIL | <input type="text"/> | OUTROS | <input type="text"/> |

Morfoloxía e Características

Características morfolóxicas

| | | | | | |
|----------------|-------------------------------------|-------------|----------|-----------|-------|
| Localización | media ladeira | Orientación | noroeste | Altitude | 550 |
| Caracterizació | <input type="text" value="nucleo"/> | Formación | lineal | Tipoloxía | aldea |

Características do asentamento

Tipo de núcleo: **Núcleo histórico tradicional**

Delimitado plan vixente

Número de habitantes

Información Urbanística

Edificacións

| | | | | | |
|------------------|---------------------------------|---------------------|--------------------------------|----------------|----------------------|
| Viv.tradicionais | <input type="text" value="34"/> | Auxiliares | <input type="text"/> | Singulares | <input type="text"/> |
| Viv. recentes | <input type="text" value="11"/> | Inst. agropecuarias | <input type="text" value="5"/> | Ruinas | <input type="text"/> |
| Alpendres | <input type="text" value="0"/> | Naves industriais | <input type="text" value="0"/> | En construción | <input type="text"/> |

Rede viaria

| | | | | | |
|--------------|--------|----------------|----------------|------------|-----|
| Ancho viario | < 5 m. | Tipo pavimento | formigon/terra | Beirarrúas | non |
|--------------|--------|----------------|----------------|------------|-----|

Infraestructuras

| | | | | | |
|---------------|----------|----------------|----|------------|----|
| Abastecemento | autonomo | Recollida Lixo | si | Teléfono | si |
| Saneamento | autonomo | Alumeado | si | Televisión | si |
| Depuración | non | Electricidade | si | Outros | |

Dotacións urbanísticas

| | | | | | |
|---------------|----------------------|----------------|--------------------------------|------------------|--------------------------------|
| EDUCATIVO | <input type="text"/> | RELIXIOSO | <input type="text" value="1"/> | SERV. PUBLICOS | <input type="text" value="0"/> |
| SANITARIO | <input type="text"/> | ADMINISTRATIVO | <input type="text"/> | ESPACIOS LIBRES | <input type="text" value="0"/> |
| SOCIOCULTURAL | <input type="text"/> | CEMITERIO | <input type="text" value="1"/> | INFRAESTRUCTURAS | <input type="text"/> |
| DEPORTIVO | <input type="text"/> | APARCADOIRO | <input type="text"/> | OUTROS | <input type="text" value="0"/> |
| HOTELEIRO | <input type="text"/> | COMERCIAL | <input type="text"/> | OCIO | <input type="text" value="0"/> |
| CAMPAMENTO | <input type="text"/> | OFINAS | <input type="text" value="0"/> | OUTROS | <input type="text" value="0"/> |

Patrimonio

Patrimonio arqueolóxico

| | | | | | |
|--------------|----------------------|----------------|----------------------|--------------|----------------------|
| CASTRO | <input type="text"/> | MAMOAS DOLMENS | <input type="text"/> | MINAS | <input type="text"/> |
| ASENTAMENTOS | <input type="text"/> | NECROPOLES | <input type="text"/> | ARQUEOLOXICO | <input type="text"/> |

Patrimonio arquitectónico

| | | | | | |
|-----------|--------------------------------|-------------|----------------------|--------|--------------------------------|
| CASA | <input type="text" value="0"/> | ARQ-CIVIL | <input type="text"/> | IGREXA | <input type="text" value="1"/> |
| PAZO | <input type="text"/> | ARQ-MILITAR | <input type="text"/> | CAPELA | <input type="text"/> |
| CONXUNTOS | <input type="text"/> | OBRA CIVIL | <input type="text"/> | OUTROS | <input type="text" value="2"/> |

PARROQUIA:

SAN CIBRAO DA PREGACION (SAN CIBRAO)

Morfoloxía e Características

Características morfolóxicas

| | | | | | |
|----------------|-------------------------------------|-------------|--------|-----------|-------|
| Localización | media ladeira | Orientación | sur | Altitude | 590 |
| Caracterizació | <input type="text" value="nucleo"/> | Formación | lineal | Tipoloxía | aldea |

Características do asentamento

Tipo de núcleo:

Delimitado plan vixente

Número de habitantes

Información Urbanística

Edificacións

| | | | | | |
|------------------|--------------------------------|---------------------|----------------------|----------------|----------------------|
| Viv.tradicionais | <input type="text" value="0"/> | Auxiliares | <input type="text"/> | Singulares | <input type="text"/> |
| Viv. recentes | <input type="text" value="0"/> | Inst. agropecuarias | <input type="text"/> | Ruinas | <input type="text"/> |
| Alpendres | <input type="text" value="0"/> | Naves industriais | <input type="text"/> | En construción | <input type="text"/> |

Rede viaria

| | | | | | |
|--------------|--------|----------------|---------|------------|-----|
| Ancho viario | < 5 m. | Tipo pavimento | asfalto | Beirarrúas | non |
|--------------|--------|----------------|---------|------------|-----|

Infraestructuras

| | | | | | |
|---------------|----------|----------------|----|------------|----|
| Abastecemento | autonomo | Recollida Lixo | si | Teléfono | si |
| Saneamento | autonomo | Alumeado | si | Televisión | si |
| Depuración | non | Electricidade | si | Outros | |

Dotacións urbanísticas

| | | | | | |
|---------------|----------------------|----------------|----------------------|------------------|--------------------------------|
| EDUCATIVO | <input type="text"/> | RELIXIOSO | <input type="text"/> | SERV. PUBLICOS | <input type="text" value="0"/> |
| SANITARIO | <input type="text"/> | ADMINISTRATIVO | <input type="text"/> | ESPACIOS LIBRES | <input type="text" value="0"/> |
| SOCIOCULTURAL | <input type="text"/> | CEMITERIO | <input type="text"/> | INFRAESTRUCTURAS | <input type="text"/> |
| DEPORTIVO | <input type="text"/> | APARCADOIRO | <input type="text"/> | OUTROS | <input type="text" value="0"/> |
| HOTELEIRO | <input type="text"/> | COMERCIAL | <input type="text"/> | OCIO | <input type="text" value="0"/> |
| CAMPAMENTO | <input type="text"/> | OFICINAS | <input type="text"/> | OUTROS | <input type="text" value="0"/> |

Patrimonio

Patrimonio arqueolóxico

| | | | | | |
|--------------|----------------------|----------------|----------------------|--------------|----------------------|
| CASTRO | <input type="text"/> | MAMOAS DOLMENS | <input type="text"/> | MINAS | <input type="text"/> |
| ASENTAMENTOS | <input type="text"/> | NECROPOLES | <input type="text"/> | ARQUEOLOXICO | <input type="text"/> |

Patrimonio arquitectónico

| | | | | | |
|-----------|--------------------------------|-------------|----------------------|--------|----------------------|
| CASA | <input type="text" value="0"/> | ARQ-CIVIL | <input type="text"/> | IGREXA | <input type="text"/> |
| PAZO | <input type="text"/> | ARQ-MILITAR | <input type="text"/> | CAPELA | <input type="text"/> |
| CONXUNTOS | <input type="text"/> | OBRA CIVIL | <input type="text"/> | OUTROS | <input type="text"/> |

PARROQUIA:

SAN CIBRAO DA PREGACION (SAN CIBRAO)

Morfoloxía e Características

Características morfolóxicas

| | | | | | |
|----------------|-------------------------------------|-------------|----------|-----------|-------|
| Localización | media ladeira | Orientación | sur | Altitude | 575 |
| Caracterizació | <input type="text" value="nucleo"/> | Formación | orgánico | Tipoloxía | aldea |

Características do asentamento

Tipo de núcleo:

Delimitado plan vixente

Número de habitantes

Información Urbanística

Edificacións

| | | | | | |
|------------------|--------------------------------|---------------------|----------------------|----------------|----------------------|
| Viv.tradicionais | <input type="text" value="6"/> | Auxiliares | <input type="text"/> | Singulares | <input type="text"/> |
| Viv. recentes | <input type="text" value="3"/> | Inst. agropecuarias | <input type="text"/> | Ruinas | <input type="text"/> |
| Alpendres | <input type="text" value="0"/> | Naves industriais | <input type="text"/> | En construción | <input type="text"/> |

Rede viaria

| | | | | | |
|--------------|--------|----------------|-----------------|------------|--|
| Ancho viario | < 5 m. | Tipo pavimento | asfalto/formigó | Beirarrúas | |
|--------------|--------|----------------|-----------------|------------|--|

Infraestructuras

| | | | | | |
|---------------|----------|----------------|----|------------|----|
| Abastecemento | autonomo | Recollida Lixo | si | Teléfono | si |
| Saneamento | autonomo | Alumeado | si | Televisión | si |
| Depuración | non | Electricidade | si | Outros | |

Dotacións urbanísticas

| | | | | | |
|---------------|----------------------|----------------|----------------------|------------------|--------------------------------|
| EDUCATIVO | <input type="text"/> | RELIXIOSO | <input type="text"/> | SERV. PUBLICOS | <input type="text" value="0"/> |
| SANITARIO | <input type="text"/> | ADMINISTRATIVO | <input type="text"/> | ESPACIOS LIBRES | <input type="text" value="0"/> |
| SOCIOCULTURAL | <input type="text"/> | CEMITERIO | <input type="text"/> | INFRAESTRUCTURAS | <input type="text"/> |
| DEPORTIVO | <input type="text"/> | APARCADOIRO | <input type="text"/> | OUTROS | <input type="text" value="0"/> |
| HOTELEIRO | <input type="text"/> | COMERCIAL | <input type="text"/> | OCIO | <input type="text" value="0"/> |
| CAMPAMENTO | <input type="text"/> | OFICINAS | <input type="text"/> | OUTROS | <input type="text" value="0"/> |

Patrimonio

Patrimonio arqueolóxico

| | | | | | |
|--------------|----------------------|----------------|----------------------|--------------|----------------------|
| CASTRO | <input type="text"/> | MAMOAS DOLMENS | <input type="text"/> | MINAS | <input type="text"/> |
| ASENTAMENTOS | <input type="text"/> | NECROPOLES | <input type="text"/> | ARQUEOLOXICO | <input type="text"/> |

Patrimonio arquitectónico

| | | | | | |
|-----------|--------------------------------|-------------|----------------------|--------|----------------------|
| CASA | <input type="text" value="0"/> | ARQ-CIVIL | <input type="text"/> | IGREXA | <input type="text"/> |
| PAZO | <input type="text"/> | ARQ-MILITAR | <input type="text"/> | CAPELA | <input type="text"/> |
| CONXUNTOS | <input type="text"/> | OBRA CIVIL | <input type="text"/> | OUTROS | <input type="text"/> |

Morfoloxía e Características

Características morfolóxicas

| | | | | | |
|----------------|-------------------------------------|-------------|----------|-----------|-------|
| Localización | media ladeira | Orientación | sur | Altitude | 590 |
| Caracterizació | <input type="text" value="nucleo"/> | Formación | orgánico | Tipoloxía | aldea |

Características do asentamento

Tipo de núcleo: **Núcleo histórico tradicional**

Delimitado plan vixente

Número de habitantes

Información Urbanística

Edificacións

| | | | | | |
|------------------|---------------------------------|---------------------|--------------------------------|----------------|----------------------|
| Viv.tradicionais | <input type="text" value="14"/> | Auxiliares | <input type="text"/> | Singulares | <input type="text"/> |
| Viv. recentes | <input type="text" value="5"/> | Inst. agropecuarias | <input type="text" value="2"/> | Ruinas | <input type="text"/> |
| Alpendres | <input type="text" value="0"/> | Naves industriais | <input type="text" value="0"/> | En construción | <input type="text"/> |

Rede viaria

| | | | | | |
|--------------|--------|----------------|-----------------|------------|-----|
| Ancho viario | < 5 m. | Tipo pavimento | asfalto/formigó | Beirarrúas | non |
|--------------|--------|----------------|-----------------|------------|-----|

Infraestructuras

| | | | | | |
|---------------|----------|----------------|----|------------|----|
| Abastecemento | autonomo | Recollida Lixo | si | Teléfono | si |
| Saneamento | autonomo | Alumeado | si | Televisión | si |
| Depuración | non | Electricidade | si | Outros | |

Dotacións urbanísticas

| | | | | | |
|---------------|----------------------|----------------|--------------------------------|------------------|--------------------------------|
| EDUCATIVO | <input type="text"/> | RELIXIOSO | <input type="text" value="1"/> | SERV. PUBLICOS | <input type="text"/> |
| SANITARIO | <input type="text"/> | ADMINISTRATIVO | <input type="text"/> | ESPACIOS LIBRES | <input type="text" value="1"/> |
| SOCIOCULTURAL | <input type="text"/> | CEMITERIO | <input type="text" value="1"/> | INFRAESTRUCTURAS | <input type="text"/> |
| DEPORTIVO | <input type="text"/> | APARCADOIRO | <input type="text"/> | OUTROS | <input type="text" value="0"/> |
| HOTELEIRO | <input type="text"/> | COMERCIAL | <input type="text"/> | OCIO | <input type="text" value="0"/> |
| CAMPAMENTO | <input type="text"/> | OFICINAS | <input type="text" value="0"/> | OUTROS | <input type="text" value="0"/> |

Patrimonio

Patrimonio arqueolóxico

| | | | | | |
|--------------|----------------------|----------------|----------------------|--------------|--------------------------------|
| CASTRO | <input type="text"/> | MAMOAS DOLMENS | <input type="text"/> | MINAS | <input type="text"/> |
| ASENTAMENTOS | <input type="text"/> | NECROPOLES | <input type="text"/> | ARQUEOLOXICO | <input type="text" value="1"/> |

Patrimonio arquitectónico

| | | | | | |
|-----------|--------------------------------|-------------|----------------------|--------|--------------------------------|
| CASA | <input type="text" value="0"/> | ARQ-CIVIL | <input type="text"/> | IGREXA | <input type="text" value="1"/> |
| PAZO | <input type="text"/> | ARQ-MILITAR | <input type="text"/> | CAPELA | <input type="text"/> |
| CONXUNTOS | <input type="text"/> | OBRA CIVIL | <input type="text"/> | OUTROS | <input type="text" value="2"/> |

Morfoloxía e Características

Características morfolóxicas

| | | | | | |
|----------------|-------------------------------------|-------------|--------|-----------|-------|
| Localización | media ladeira | Orientación | norte | Altitude | 500 |
| Caracterizació | <input type="text" value="nucleo"/> | Formación | lineal | Tipoloxía | aldea |

Características do asentamento

Tipo de núcleo:

Delimitado plan vixente

Número de habitantes

Información Urbanística

Edificacións

| | | | | | |
|------------------|--------------------------------|---------------------|----------------------|----------------|----------------------|
| Viv.tradicionais | <input type="text" value="0"/> | Auxiliares | <input type="text"/> | Singulares | <input type="text"/> |
| Viv. recentes | <input type="text" value="0"/> | Inst. agropecuarias | <input type="text"/> | Ruinas | <input type="text"/> |
| Alpendres | <input type="text" value="0"/> | Naves industriais | <input type="text"/> | En construción | <input type="text"/> |

Rede viaria

| | | | | | |
|--------------|--------|----------------|---------|------------|-----|
| Ancho viario | 4-8 m. | Tipo pavimento | asfalto | Beirarrúas | non |
|--------------|--------|----------------|---------|------------|-----|

Infraestructuras

| | | | | | |
|---------------|----------|----------------|----|------------|----|
| Abastecemento | autonomo | Recollida Lixo | si | Teléfono | si |
| Saneamento | autonomo | Alumeado | si | Televisión | si |
| Depuración | non | Electricidade | si | Outros | |

Dotacións urbanísticas

| | | | | | |
|---------------|----------------------|----------------|----------------------|------------------|--------------------------------|
| EDUCATIVO | <input type="text"/> | RELIXIOSO | <input type="text"/> | SERV. PUBLICOS | <input type="text" value="0"/> |
| SANITARIO | <input type="text"/> | ADMINISTRATIVO | <input type="text"/> | ESPACIOS LIBRES | <input type="text" value="0"/> |
| SOCIOCULTURAL | <input type="text"/> | CEMITERIO | <input type="text"/> | INFRAESTRUCTURAS | <input type="text"/> |
| DEPORTIVO | <input type="text"/> | APARCADOIRO | <input type="text"/> | OUTROS | <input type="text" value="0"/> |
| HOTELEIRO | <input type="text"/> | COMERCIAL | <input type="text"/> | OCIO | <input type="text" value="0"/> |
| CAMPAMENTO | <input type="text"/> | OFICINAS | <input type="text"/> | OUTROS | <input type="text" value="0"/> |

Patrimonio

Patrimonio arqueolóxico

| | | | | | |
|--------------|----------------------|----------------|----------------------|--------------|----------------------|
| CASTRO | <input type="text"/> | MAMOAS DOLMENS | <input type="text"/> | MINAS | <input type="text"/> |
| ASENTAMENTOS | <input type="text"/> | NECROPOLES | <input type="text"/> | ARQUEOLOXICO | <input type="text"/> |

Patrimonio arquitectónico

| | | | | | |
|-----------|--------------------------------|-------------|----------------------|--------|----------------------|
| CASA | <input type="text" value="0"/> | ARQ-CIVIL | <input type="text"/> | IGREXA | <input type="text"/> |
| PAZO | <input type="text"/> | ARQ-MILITAR | <input type="text"/> | CAPELA | <input type="text"/> |
| CONXUNTOS | <input type="text"/> | OBRA CIVIL | <input type="text"/> | OUTROS | <input type="text"/> |

Morfología e Características

Características morfolóxicas

| | | | | | |
|----------------|-------------------------------------|-------------|--------|-----------|-------|
| Localización | media ladeira | Orientación | norte | Altitude | 475 |
| Caracterizació | <input type="text" value="nucleo"/> | Formación | lineal | Tipoloxía | aldea |

Características do asentamento

Tipo de núcleo:

Delimitado plan vixente

Número de habitantes

Información Urbanística

Edificacións

| | | | | | |
|------------------|--------------------------------|---------------------|--------------------------------|----------------|----------------------|
| Viv.tradicionais | <input type="text" value="6"/> | Auxiliares | <input type="text"/> | Singulares | <input type="text"/> |
| Viv. recentes | <input type="text" value="1"/> | Inst. agropecuarias | <input type="text" value="0"/> | Ruinas | <input type="text"/> |
| Alpendres | <input type="text" value="0"/> | Naves industriais | <input type="text" value="0"/> | En construción | <input type="text"/> |

Rede viaria

| | | | | | |
|--------------|--------|----------------|---------|------------|-----|
| Ancho viario | < 5 m. | Tipo pavimento | asfalto | Beirarrúas | non |
|--------------|--------|----------------|---------|------------|-----|

Infraestructuras

| | | | | | |
|---------------|----------|----------------|----|------------|----|
| Abastecemento | autonomo | Recollida Lixo | si | Teléfono | si |
| Saneamento | autonomo | Alumeado | si | Televisión | si |
| Depuración | non | Electricidade | si | Outros | |

Dotacións urbanísticas

| | | | | | |
|---------------|----------------------|----------------|----------------------|------------------|--------------------------------|
| EDUCATIVO | <input type="text"/> | RELIXIOSO | <input type="text"/> | SERV. PUBLICOS | <input type="text" value="0"/> |
| SANITARIO | <input type="text"/> | ADMINISTRATIVO | <input type="text"/> | ESPACIOS LIBRES | <input type="text" value="0"/> |
| SOCIOCULTURAL | <input type="text"/> | CEMITERIO | <input type="text"/> | INFRAESTRUCTURAS | <input type="text"/> |
| DEPORTIVO | <input type="text"/> | APARCADOIRO | <input type="text"/> | OUTROS | <input type="text" value="0"/> |
| HOTELEIRO | <input type="text"/> | COMERCIAL | <input type="text"/> | OCIO | <input type="text" value="0"/> |
| CAMPAMENTO | <input type="text"/> | OFINAS | <input type="text"/> | OUTROS | <input type="text" value="0"/> |

Patrimonio

Patrimonio arqueolóxico

| | | | | | |
|--------------|----------------------|----------------|----------------------|--------------|----------------------|
| CASTRO | <input type="text"/> | MAMOAS DOLMENS | <input type="text"/> | MINAS | <input type="text"/> |
| ASENTAMENTOS | <input type="text"/> | NECROPOLES | <input type="text"/> | ARQUEOLOXICO | <input type="text"/> |

Patrimonio arquitectónico

| | | | | | |
|-----------|--------------------------------|-------------|----------------------|--------|----------------------|
| CASA | <input type="text" value="0"/> | ARQ-CIVIL | <input type="text"/> | IGREXA | <input type="text"/> |
| PAZO | <input type="text"/> | ARQ-MILITAR | <input type="text"/> | CAPELA | <input type="text"/> |
| CONXUNTOS | <input type="text"/> | OBRA CIVIL | <input type="text"/> | OUTROS | <input type="text"/> |

Morfoloxía e Características

Características morfolóxicas

| | | | | | |
|----------------|-------------------------------------|-------------|--------|-----------|-------|
| Localización | media ladeira | Orientación | norte | Altitude | 430 |
| Caracterizació | <input type="text" value="nucleo"/> | Formación | lineal | Tipoloxía | aldea |

Características do asentamento

Tipo de núcleo:

Delimitado plan vixente

Número de habitantes

Información Urbanística

Edificacións

| | | | | | |
|------------------|---------------------------------|---------------------|--------------------------------|----------------|----------------------|
| Viv.tradicionais | <input type="text" value="23"/> | Auxiliares | <input type="text"/> | Singulares | <input type="text"/> |
| Viv. recentes | <input type="text" value="5"/> | Inst. agropecuarias | <input type="text" value="0"/> | Ruinas | <input type="text"/> |
| Alpendres | <input type="text" value="0"/> | Naves industriais | <input type="text" value="0"/> | En construción | <input type="text"/> |

Rede viaria

| | | | | | |
|--------------|--------|----------------|---------|------------|-----|
| Ancho viario | < 5 m. | Tipo pavimento | asfalto | Beirarrúas | non |
|--------------|--------|----------------|---------|------------|-----|

Infraestructuras

| | | | | | |
|---------------|----------|----------------|----|------------|----|
| Abastecemento | autonomo | Recollida Lixo | si | Teléfono | si |
| Saneamento | autonomo | Alumeado | si | Televisión | si |
| Depuración | non | Electricidade | si | Outros | |

Dotacións urbanísticas

| | | | | | |
|---------------|--------------------------------|----------------|--------------------------------|------------------|--------------------------------|
| EDUCATIVO | <input type="text"/> | RELIXIOSO | <input type="text"/> | SERV. PUBLICOS | <input type="text" value="0"/> |
| SANITARIO | <input type="text"/> | ADMINISTRATIVO | <input type="text"/> | ESPACIOS LIBRES | <input type="text" value="0"/> |
| SOCIOCULTURAL | <input type="text" value="1"/> | CEMITERIO | <input type="text"/> | INFRAESTRUCTURAS | <input type="text"/> |
| DEPORTIVO | <input type="text"/> | APARCADOIRO | <input type="text"/> | OUTROS | <input type="text" value="0"/> |
| HOTELEIRO | <input type="text"/> | COMERCIAL | <input type="text"/> | OCIO | <input type="text" value="0"/> |
| CAMPAMENTO | <input type="text"/> | OFINAS | <input type="text" value="0"/> | OUTROS | <input type="text" value="0"/> |

Patrimonio

Patrimonio arqueolóxico

| | | | | | |
|--------------|----------------------|----------------|----------------------|--------------|----------------------|
| CASTRO | <input type="text"/> | MAMOAS DOLMENS | <input type="text"/> | MINAS | <input type="text"/> |
| ASENTAMENTOS | <input type="text"/> | NECROPOLES | <input type="text"/> | ARQUEOLOXICO | <input type="text"/> |

Patrimonio arquitectónico

| | | | | | |
|-----------|--------------------------------|-------------|----------------------|--------|----------------------|
| CASA | <input type="text" value="0"/> | ARQ-CIVIL | <input type="text"/> | IGREXA | <input type="text"/> |
| PAZO | <input type="text"/> | ARQ-MILITAR | <input type="text"/> | CAPELA | <input type="text"/> |
| CONXUNTOS | <input type="text"/> | OBRA CIVIL | <input type="text"/> | OUTROS | <input type="text"/> |

Morfoloxía e Características

Características morfolóxicas

| | | | | | |
|----------------|-------------------------------------|-------------|--------|-----------|-------|
| Localización | media ladeira | Orientación | norte | Altitude | 580 |
| Caracterizació | <input type="text" value="nucleo"/> | Formación | lineal | Tipoloxía | aldea |

Características do asentamento

Tipo de núcleo:

Delimitado plan vixente

Número de habitantes

Información Urbanística

Edificacións

| | | | | | |
|------------------|---------------------------------|---------------------|--------------------------------|----------------|----------------------|
| Viv.tradicionais | <input type="text" value="23"/> | Auxiliares | <input type="text"/> | Singulares | <input type="text"/> |
| Viv. recentes | <input type="text" value="5"/> | Inst. agropecuarias | <input type="text" value="0"/> | Ruinas | <input type="text"/> |
| Alpendres | <input type="text" value="0"/> | Naves industriais | <input type="text" value="0"/> | En construción | <input type="text"/> |

Rede viaria

| | | | | | |
|--------------|--------|----------------|---------|------------|-----|
| Ancho viario | 4-8 m. | Tipo pavimento | asfalto | Beirarrúas | non |
|--------------|--------|----------------|---------|------------|-----|

Infraestructuras

| | | | | | |
|---------------|----------|----------------|----|------------|----|
| Abastecemento | autonomo | Recollida Lixo | si | Teléfono | si |
| Saneamento | autonomo | Alumeado | si | Televisión | si |
| Depuración | non | Electricidade | si | Outros | |

Dotacións urbanísticas

| | | | | | |
|---------------|----------------------|----------------|--------------------------------|------------------|--------------------------------|
| EDUCATIVO | <input type="text"/> | RELIXIOSO | <input type="text" value="1"/> | SERV. PUBLICOS | <input type="text" value="1"/> |
| SANITARIO | <input type="text"/> | ADMINISTRATIVO | <input type="text"/> | ESPACIOS LIBRES | <input type="text" value="0"/> |
| SOCIOCULTURAL | <input type="text"/> | CEMITERIO | <input type="text" value="1"/> | INFRAESTRUCTURAS | <input type="text"/> |
| DEPORTIVO | <input type="text"/> | APARCADOIRO | <input type="text"/> | OUTROS | <input type="text" value="0"/> |
| HOTELEIRO | <input type="text"/> | COMERCIAL | <input type="text"/> | OCIO | <input type="text" value="0"/> |
| CAMPAMENTO | <input type="text"/> | OFINAS | <input type="text" value="0"/> | OUTROS | <input type="text" value="0"/> |

Patrimonio

Patrimonio arqueolóxico

Patrimonio arquitectónico

| | | | | | |
|-----------|--------------------------------|-------------|----------------------|--------|--------------------------------|
| CASA | <input type="text" value="0"/> | ARQ-CIVIL | <input type="text"/> | IGREXA | <input type="text" value="1"/> |
| PAZO | <input type="text"/> | ARQ-MILITAR | <input type="text"/> | CAPELA | <input type="text"/> |
| CONXUNTOS | <input type="text"/> | OBRA CIVIL | <input type="text"/> | OUTROS | <input type="text" value="2"/> |

Morfología e Características

Características morfolóxicas

| | | | | | |
|----------------|-------------------------------------|-------------|--------|-----------|-------|
| Localización | media ladeira | Orientación | norte | Altitude | 580 |
| Caracterizació | <input type="text" value="nucleo"/> | Formación | lineal | Tipoloxía | aldea |

Características do asentamento

Tipo de núcleo:

Delimitado plan vixente

Número de habitantes

Información Urbanística

Edificacións

| | | | | | |
|------------------|--------------------------------|---------------------|----------------------|----------------|----------------------|
| Viv.tradicionais | <input type="text" value="0"/> | Auxiliares | <input type="text"/> | Singulares | <input type="text"/> |
| Viv. recentes | <input type="text" value="0"/> | Inst. agropecuarias | <input type="text"/> | Ruinas | <input type="text"/> |
| Alpendres | <input type="text" value="0"/> | Naves industriais | <input type="text"/> | En construción | <input type="text"/> |

Rede viaria

| | | | | | |
|--------------|--------|----------------|-----------------|------------|-----|
| Ancho viario | < 5 m. | Tipo pavimento | asfalto/formigó | Beirarrúas | non |
|--------------|--------|----------------|-----------------|------------|-----|

Infraestructuras

| | | | | | |
|---------------|----------|----------------|----|------------|----|
| Abastecemento | autonomo | Recollida Lixo | si | Teléfono | si |
| Saneamento | autonomo | Alumeado | si | Televisión | si |
| Depuración | non | Electricidade | si | Outros | |

Dotacións urbanísticas

| | | | | | |
|---------------|----------------------|----------------|----------------------|------------------|--------------------------------|
| EDUCATIVO | <input type="text"/> | RELIXIOSO | <input type="text"/> | SERV. PUBLICOS | <input type="text" value="0"/> |
| SANITARIO | <input type="text"/> | ADMINISTRATIVO | <input type="text"/> | ESPACIOS LIBRES | <input type="text" value="0"/> |
| SOCIOCULTURAL | <input type="text"/> | CEMITERIO | <input type="text"/> | INFRAESTRUCTURAS | <input type="text"/> |
| DEPORTIVO | <input type="text"/> | APARCADOIRO | <input type="text"/> | OUTROS | <input type="text" value="0"/> |
| HOTELEIRO | <input type="text"/> | COMERCIAL | <input type="text"/> | OCIO | <input type="text" value="0"/> |
| CAMPAMENTO | <input type="text"/> | OFICINAS | <input type="text"/> | OUTROS | <input type="text" value="0"/> |

Patrimonio

Patrimonio arqueolóxico

| | | | | | |
|--------------|----------------------|----------------|----------------------|--------------|----------------------|
| CASTRO | <input type="text"/> | MAMOAS DOLMENS | <input type="text"/> | MINAS | <input type="text"/> |
| ASENTAMENTOS | <input type="text"/> | NECROPOLES | <input type="text"/> | ARQUEOLOXICO | <input type="text"/> |

Patrimonio arquitectónico

| | | | | | |
|-----------|--------------------------------|-------------|----------------------|--------|----------------------|
| CASA | <input type="text" value="0"/> | ARQ-CIVIL | <input type="text"/> | IGREXA | <input type="text"/> |
| PAZO | <input type="text"/> | ARQ-MILITAR | <input type="text"/> | CAPELA | <input type="text"/> |
| CONXUNTOS | <input type="text"/> | OBRA CIVIL | <input type="text"/> | OUTROS | <input type="text"/> |

PARROQUIA:

SEOANE DA PREGACIÓN (SAN XOÁN)

Morfoloxía e Características

Características morfolóxicas

| | | | | | |
|----------------|-------------------------------------|-------------|----------|-----------|-------|
| Localización | media ladeira | Orientación | sureste | Altitude | 575 |
| Caracterizació | <input type="text" value="nucleo"/> | Formación | orgánico | Tipoloxía | aldea |

Características do asentamento

Tipo de núcleo:

Delimitado plan vixente

Número de habitantes

Información Urbanística

Edificacións

| | | | | | |
|------------------|--------------------------------|---------------------|--------------------------------|----------------|----------------------|
| Viv.tradicionais | <input type="text" value="8"/> | Auxiliares | <input type="text"/> | Singulares | <input type="text"/> |
| Viv. recentes | <input type="text" value="4"/> | Inst. agropecuarias | <input type="text" value="3"/> | Ruinas | <input type="text"/> |
| Alpendres | <input type="text" value="0"/> | Naves industriais | <input type="text" value="0"/> | En construción | <input type="text"/> |

Rede viaria

| | | | | | |
|--------------|--------|----------------|---------|------------|-----|
| Ancho viario | < 5 m. | Tipo pavimento | asfalto | Beirarrúas | non |
|--------------|--------|----------------|---------|------------|-----|

Infraestructuras

| | | | | | |
|---------------|----------|----------------|----|------------|----|
| Abastecemento | autonomo | Recollida Lixo | si | Teléfono | si |
| Saneamento | autonomo | Alumeado | si | Televisión | si |
| Depuración | non | Electricidade | si | Outros | |

Dotacións urbanísticas

| | | | | | |
|---------------|----------------------|----------------|----------------------|------------------|--------------------------------|
| EDUCATIVO | <input type="text"/> | RELIXIOSO | <input type="text"/> | SERV. PUBLICOS | <input type="text" value="2"/> |
| SANITARIO | <input type="text"/> | ADMINISTRATIVO | <input type="text"/> | ESPACIOS LIBRES | <input type="text" value="0"/> |
| SOCIOCULTURAL | <input type="text"/> | CEMITERIO | <input type="text"/> | INFRAESTRUCTURAS | <input type="text"/> |
| DEPORTIVO | <input type="text"/> | APARCADOIRO | <input type="text"/> | OUTROS | <input type="text" value="0"/> |
| HOTELEIRO | <input type="text"/> | COMERCIAL | <input type="text"/> | OCIO | <input type="text" value="0"/> |
| CAMPAMENTO | <input type="text"/> | OFINAS | <input type="text"/> | OUTROS | <input type="text" value="0"/> |

Patrimonio

Patrimonio arqueolóxico

| | | | | | |
|--------------|----------------------|----------------|----------------------|--------------|--------------------------------|
| CASTRO | <input type="text"/> | MAMOAS DOLMENS | <input type="text"/> | MINAS | <input type="text"/> |
| ASENTAMENTOS | <input type="text"/> | NECROPOLES | <input type="text"/> | ARQUEOLOXICO | <input type="text" value="1"/> |

Patrimonio arquitectónico

| | | | | | |
|-----------|--------------------------------|-------------|----------------------|--------|----------------------|
| CASA | <input type="text" value="0"/> | ARQ-CIVIL | <input type="text"/> | IGREXA | <input type="text"/> |
| PAZO | <input type="text"/> | ARQ-MILITAR | <input type="text"/> | CAPELA | <input type="text"/> |
| CONXUNTOS | <input type="text"/> | OBRA CIVIL | <input type="text"/> | OUTROS | <input type="text"/> |

PARROQUIA:

SEOANE DA PREGACIÓN (SAN XOÁN)

Morfoloxía e Características

Características morfolóxicas

| | | | | | |
|----------------|-------------------------------------|-------------|----------|-----------|-------|
| Localización | media ladeira | Orientación | sureste | Altitude | 565 |
| Caracterizació | <input type="text" value="nucleo"/> | Formación | orgánico | Tipoloxía | aldea |

Características do asentamento

Tipo de núcleo:

Delimitado plan vixente

Número de habitantes

Información Urbanística

Edificacións

| | | | | | |
|------------------|--------------------------------|---------------------|--------------------------------|----------------|----------------------|
| Viv.tradicionais | <input type="text" value="5"/> | Auxiliares | <input type="text"/> | Singulares | <input type="text"/> |
| Viv. recentes | <input type="text" value="2"/> | Inst. agropecuarias | <input type="text" value="3"/> | Ruinas | <input type="text"/> |
| Alpendres | <input type="text" value="0"/> | Naves industriais | <input type="text" value="0"/> | En construción | <input type="text"/> |

Rede viaria

| | | | | | |
|--------------|--------|----------------|---------|------------|-----|
| Ancho viario | < 5 m. | Tipo pavimento | asfalto | Beirarrúas | non |
|--------------|--------|----------------|---------|------------|-----|

Infraestructuras

| | | | | | |
|---------------|----------|----------------|----|------------|----|
| Abastecemento | autonomo | Recollida Lixo | si | Teléfono | si |
| Saneamento | autonomo | Alumeado | si | Televisión | si |
| Depuración | non | Electricidade | si | Outros | |

Dotacións urbanísticas

| | | | | | |
|---------------|----------------------|----------------|--------------------------------|------------------|--------------------------------|
| EDUCATIVO | <input type="text"/> | RELIXIOSO | <input type="text" value="1"/> | SERV. PUBLICOS | <input type="text"/> |
| SANITARIO | <input type="text"/> | ADMINISTRATIVO | <input type="text"/> | ESPACIOS LIBRES | <input type="text" value="0"/> |
| SOCIOCULTURAL | <input type="text"/> | CEMITERIO | <input type="text" value="1"/> | INFRAESTRUCTURAS | <input type="text"/> |
| DEPORTIVO | <input type="text"/> | APARCADOIRO | <input type="text"/> | OUTROS | <input type="text" value="0"/> |
| HOTELEIRO | <input type="text"/> | COMERCIAL | <input type="text"/> | OCIO | <input type="text" value="0"/> |
| CAMPAMENTO | <input type="text"/> | OFICINAS | <input type="text" value="0"/> | OUTROS | <input type="text" value="0"/> |

Patrimonio

Patrimonio arqueolóxico

| | | | | | |
|--------------|--------------------------------|----------------|----------------------|--------------|----------------------|
| CASTRO | <input type="text" value="1"/> | MAMOAS DOLMENS | <input type="text"/> | MINAS | <input type="text"/> |
| ASENTAMENTOS | <input type="text"/> | NECROPOLES | <input type="text"/> | ARQUEOLOXICO | <input type="text"/> |

Patrimonio arquitectónico

| | | | | | |
|-----------|--------------------------------|-------------|----------------------|--------|--------------------------------|
| CASA | <input type="text" value="0"/> | ARQ-CIVIL | <input type="text"/> | IGREXA | <input type="text" value="1"/> |
| PAZO | <input type="text"/> | ARQ-MILITAR | <input type="text"/> | CAPELA | <input type="text"/> |
| CONXUNTOS | <input type="text"/> | OBRA CIVIL | <input type="text"/> | OUTROS | <input type="text"/> |

Morfoloxía e Características

Características morfolóxicas

| | | | | | |
|----------------|-------------------------------------|-------------|----------|-----------|-------|
| Localización | media ladeira | Orientación | este | Altitude | 545 |
| Caracterizació | <input type="text" value="nucleo"/> | Formación | orgánico | Tipoloxía | aldea |

Características do asentamento

Tipo de núcleo:

Delimitado plan vixente

Número de habitantes

Información Urbanística

Edificacións

| | | | | | |
|------------------|--------------------------------|---------------------|--------------------------------|----------------|----------------------|
| Viv.tradicionais | <input type="text" value="6"/> | Auxiliares | <input type="text"/> | Singulares | <input type="text"/> |
| Viv. recentes | <input type="text" value="0"/> | Inst. agropecuarias | <input type="text" value="0"/> | Ruinas | <input type="text"/> |
| Alpendres | <input type="text" value="0"/> | Naves industriais | <input type="text" value="0"/> | En construción | <input type="text"/> |

Rede viaria

| | | | | | |
|--------------|--------|----------------|---------|------------|-----|
| Ancho viario | < 5 m. | Tipo pavimento | asfalto | Beirarrúas | non |
|--------------|--------|----------------|---------|------------|-----|

Infraestructuras

| | | | | | |
|---------------|----------|----------------|----|------------|----|
| Abastecemento | autonomo | Recollida Lixo | si | Teléfono | si |
| Saneamento | autonomo | Alumeado | si | Televisión | si |
| Depuración | non | Electricidade | si | Outros | |

Dotacións urbanísticas

| | | | | | |
|---------------|----------------------|----------------|--------------------------------|------------------|--------------------------------|
| EDUCATIVO | <input type="text"/> | RELIXIOSO | <input type="text" value="1"/> | SERV. PUBLICOS | <input type="text" value="0"/> |
| SANITARIO | <input type="text"/> | ADMINISTRATIVO | <input type="text"/> | ESPACIOS LIBRES | <input type="text" value="0"/> |
| SOCIOCULTURAL | <input type="text"/> | CEMITERIO | <input type="text" value="1"/> | INFRAESTRUCTURAS | <input type="text"/> |
| DEPORTIVO | <input type="text"/> | APARCADOIRO | <input type="text"/> | OUTROS | <input type="text" value="0"/> |
| HOTELEIRO | <input type="text"/> | COMERCIAL | <input type="text"/> | OCIO | <input type="text" value="0"/> |
| CAMPAMENTO | <input type="text"/> | OFINAS | <input type="text" value="0"/> | OUTROS | <input type="text" value="0"/> |

Patrimonio

Patrimonio arqueolóxico

| | | | | | |
|--------------|--------------------------------|----------------|----------------------|--------------|----------------------|
| CASTRO | <input type="text" value="0"/> | MAMOAS DOLMENS | <input type="text"/> | MINAS | <input type="text"/> |
| ASENTAMENTOS | <input type="text"/> | NECROPOLES | <input type="text"/> | ARQUEOLOXICO | <input type="text"/> |

Patrimonio arquitectónico

| | | | | | |
|-----------|--------------------------------|-------------|----------------------|--------|--------------------------------|
| CASA | <input type="text" value="0"/> | ARQ-CIVIL | <input type="text"/> | IGREXA | <input type="text" value="1"/> |
| PAZO | <input type="text"/> | ARQ-MILITAR | <input type="text"/> | CAPELA | <input type="text"/> |
| CONXUNTOS | <input type="text"/> | OBRA CIVIL | <input type="text"/> | OUTROS | <input type="text" value="2"/> |



Morfoloxía e Características

Características morfolóxicas

| | | | | | |
|----------------|-------------------------------------|-------------|-------|-----------|-------|
| Localización | media ladeira | Orientación | oeste | Altitude | 655 |
| Caracterizació | <input type="text" value="nucleo"/> | Formación | otro | Tipoloxía | aldea |

Características do asentamento

Tipo de núcleo:

Delimitado plan vixente

Número de habitantes

Información Urbanística

Edificacións

| | | | | | |
|------------------|--------------------------------|---------------------|----------------------|----------------|----------------------|
| Viv.tradicionais | <input type="text" value="0"/> | Auxiliares | <input type="text"/> | Singulares | <input type="text"/> |
| Viv. recentes | <input type="text" value="0"/> | Inst. agropecuarias | <input type="text"/> | Ruinas | <input type="text"/> |
| Alpendres | <input type="text" value="0"/> | Naves industriais | <input type="text"/> | En construción | <input type="text"/> |

Rede viaria

| | | | | | |
|--------------|--------|----------------|-----------------|------------|-----|
| Ancho viario | < 5 m. | Tipo pavimento | asfalto/formigó | Beirarrúas | non |
|--------------|--------|----------------|-----------------|------------|-----|

Infraestructuras

| | | | | | |
|---------------|----------|----------------|----|------------|----|
| Abastecemento | autonomo | Recollida Lixo | si | Teléfono | si |
| Saneamento | | Alumeado | si | Televisión | si |
| Depuración | non | Electricidade | si | Outros | |

Dotacións urbanísticas

| | | | | | |
|---------------|----------------------|----------------|----------------------|------------------|--------------------------------|
| EDUCATIVO | <input type="text"/> | RELIXIOSO | <input type="text"/> | SERV. PUBLICOS | <input type="text" value="0"/> |
| SANITARIO | <input type="text"/> | ADMINISTRATIVO | <input type="text"/> | ESPACIOS LIBRES | <input type="text" value="0"/> |
| SOCIOCULTURAL | <input type="text"/> | CEMITERIO | <input type="text"/> | INFRAESTRUCTURAS | <input type="text"/> |
| DEPORTIVO | <input type="text"/> | APARCADOIRO | <input type="text"/> | OUTROS | <input type="text" value="0"/> |
| HOTELEIRO | <input type="text"/> | COMERCIAL | <input type="text"/> | OCIO | <input type="text" value="0"/> |
| CAMPAMENTO | <input type="text"/> | OFICINAS | <input type="text"/> | OUTROS | <input type="text" value="0"/> |

Patrimonio

Patrimonio arqueolóxico

| | | | | | |
|--------------|----------------------|----------------|----------------------|--------------|----------------------|
| CASTRO | <input type="text"/> | MAMOAS DOLMENS | <input type="text"/> | MINAS | <input type="text"/> |
| ASENTAMENTOS | <input type="text"/> | NECROPOLES | <input type="text"/> | ARQUEOLOXICO | <input type="text"/> |

Patrimonio arquitectónico

| | | | | | |
|-----------|--------------------------------|-------------|----------------------|--------|----------------------|
| CASA | <input type="text" value="0"/> | ARQ-CIVIL | <input type="text"/> | IGREXA | <input type="text"/> |
| PAZO | <input type="text"/> | ARQ-MILITAR | <input type="text"/> | CAPELA | <input type="text"/> |
| CONXUNTOS | <input type="text"/> | OBRA CIVIL | <input type="text"/> | OUTROS | <input type="text"/> |

Morfoloxía e Características

Características morfolóxicas

| | | | | | |
|----------------|-------------------------------------|-------------|----------|-----------|-------|
| Localización | media ladeira | Orientación | noroeste | Altitude | 685 |
| Caracterizació | <input type="text" value="nucleo"/> | Formación | lineal | Tipoloxía | aldea |

Características do asentamento

Tipo de núcleo:

Delimitado plan vixente

Número de habitantes

Información Urbanística

Edificacións

| | | | | | |
|------------------|--------------------------------|---------------------|--------------------------------|----------------|----------------------|
| Viv.tradicionais | <input type="text" value="8"/> | Auxiliares | <input type="text"/> | Singulares | <input type="text"/> |
| Viv. recentes | <input type="text" value="0"/> | Inst. agropecuarias | <input type="text" value="2"/> | Ruinas | <input type="text"/> |
| Alpendres | <input type="text" value="0"/> | Naves industriais | <input type="text" value="0"/> | En construción | <input type="text"/> |

Rede viaria

| | | | | | |
|--------------|--------|----------------|-----------------|------------|-----|
| Ancho viario | < 5 m. | Tipo pavimento | asfalto/formigó | Beirarrúas | non |
|--------------|--------|----------------|-----------------|------------|-----|

Infraestructuras

| | | | | | |
|---------------|----------|----------------|----|------------|----|
| Abastecemento | autonomo | Recollida Lixo | si | Teléfono | si |
| Saneamento | autonomo | Alumeado | si | Televisión | si |
| Depuración | non | Electricidade | si | Outros | |

Dotacións urbanísticas

| | | | | | |
|---------------|----------------------|----------------|----------------------|------------------|--------------------------------|
| EDUCATIVO | <input type="text"/> | RELIXIOSO | <input type="text"/> | SERV. PUBLICOS | <input type="text"/> |
| SANITARIO | <input type="text"/> | ADMINISTRATIVO | <input type="text"/> | ESPACIOS LIBRES | <input type="text" value="0"/> |
| SOCIOCULTURAL | <input type="text"/> | CEMITERIO | <input type="text"/> | INFRAESTRUCTURAS | <input type="text"/> |
| DEPORTIVO | <input type="text"/> | APARCADOIRO | <input type="text"/> | OUTROS | <input type="text" value="0"/> |
| HOTELEIRO | <input type="text"/> | COMERCIAL | <input type="text"/> | OCIO | <input type="text" value="0"/> |
| CAMPAMENTO | <input type="text"/> | OFICINAS | <input type="text"/> | OUTROS | <input type="text" value="0"/> |

Patrimonio

Patrimonio arqueolóxico

| | | | | | |
|--------------|----------------------|----------------|----------------------|--------------|----------------------|
| CASTRO | <input type="text"/> | MAMOAS DOLMENS | <input type="text"/> | MINAS | <input type="text"/> |
| ASENTAMENTOS | <input type="text"/> | NECROPOLES | <input type="text"/> | ARQUEOLOXICO | <input type="text"/> |

Patrimonio arquitectónico

| | | | | | |
|-----------|--------------------------------|-------------|----------------------|--------|----------------------|
| CASA | <input type="text" value="0"/> | ARQ-CIVIL | <input type="text"/> | IGREXA | <input type="text"/> |
| PAZO | <input type="text"/> | ARQ-MILITAR | <input type="text"/> | CAPELA | <input type="text"/> |
| CONXUNTOS | <input type="text"/> | OBRA CIVIL | <input type="text"/> | OUTROS | <input type="text"/> |

Morfoloxía e Características

Características morfolóxicas

| | | | | | |
|----------------|-------------------------------------|-------------|----------|-----------|-------|
| Localización | media ladeira | Orientación | noroeste | Altitude | 645 |
| Caracterizació | <input type="text" value="nucleo"/> | Formación | lineal | Tipoloxía | aldea |

Características do asentamento

Tipo de núcleo:

Delimitado plan vixente

Número de habitantes

Información Urbanística

Edificacións

| | | | | | |
|------------------|--------------------------------|---------------------|--------------------------------|----------------|----------------------|
| Viv.tradicionais | <input type="text" value="6"/> | Auxiliares | <input type="text"/> | Singulares | <input type="text"/> |
| Viv. recentes | <input type="text" value="1"/> | Inst. agropecuarias | <input type="text" value="0"/> | Ruinas | <input type="text"/> |
| Alpendres | <input type="text" value="0"/> | Naves industriais | <input type="text" value="0"/> | En construción | <input type="text"/> |

Rede viaria

| | | | | | |
|--------------|--------|----------------|---------|------------|-----|
| Ancho viario | < 5 m. | Tipo pavimento | asfalto | Beirarrúas | non |
|--------------|--------|----------------|---------|------------|-----|

Infraestructuras

| | | | | | |
|---------------|----------|----------------|----|------------|----|
| Abastecemento | autonomo | Recollida Lixo | si | Teléfono | si |
| Saneamento | autonomo | Alumeado | si | Televisión | si |
| Depuración | non | Electricidade | si | Outros | |

Dotacións urbanísticas

| | | | | | |
|---------------|----------------------|----------------|----------------------|------------------|--------------------------------|
| EDUCATIVO | <input type="text"/> | RELIXIOSO | <input type="text"/> | SERV. PUBLICOS | <input type="text" value="0"/> |
| SANITARIO | <input type="text"/> | ADMINISTRATIVO | <input type="text"/> | ESPACIOS LIBRES | <input type="text" value="0"/> |
| SOCIOCULTURAL | <input type="text"/> | CEMITERIO | <input type="text"/> | INFRAESTRUCTURAS | <input type="text"/> |
| DEPORTIVO | <input type="text"/> | APARCADOIRO | <input type="text"/> | OUTROS | <input type="text" value="0"/> |
| HOTELEIRO | <input type="text"/> | COMERCIAL | <input type="text"/> | OCIO | <input type="text" value="0"/> |
| CAMPAMENTO | <input type="text"/> | OFICINAS | <input type="text"/> | OUTROS | <input type="text" value="0"/> |

Patrimonio

Patrimonio arqueolóxico

| | | | | | |
|--------------|----------------------|----------------|----------------------|--------------|----------------------|
| CASTRO | <input type="text"/> | MAMOAS DOLMENS | <input type="text"/> | MINAS | <input type="text"/> |
| ASENTAMENTOS | <input type="text"/> | NECROPOLES | <input type="text"/> | ARQUEOLOXICO | <input type="text"/> |

Patrimonio arquitectónico

| | | | | | |
|-----------|--------------------------------|-------------|----------------------|--------|----------------------|
| CASA | <input type="text" value="0"/> | ARQ-CIVIL | <input type="text"/> | IGREXA | <input type="text"/> |
| PAZO | <input type="text"/> | ARQ-MILITAR | <input type="text"/> | CAPELA | <input type="text"/> |
| CONXUNTOS | <input type="text"/> | OBRA CIVIL | <input type="text"/> | OUTROS | <input type="text"/> |

Morfoloxía e Características

Características morfolóxicas

| | | | | | |
|----------------|-------------------------------------|-------------|--------|-----------|-------|
| Localización | outeiro | Orientación | oeste | Altitude | 680 |
| Caracterizació | <input type="text" value="nucleo"/> | Formación | lineal | Tipoloxía | aldea |

Características do asentamento

Tipo de núcleo:

Delimitado plan vixente

Número de habitantes

Información Urbanística

Edificacións

| | | | | | |
|------------------|---------------------------------|---------------------|--------------------------------|----------------|----------------------|
| Viv.tradicionais | <input type="text" value="13"/> | Auxiliares | <input type="text"/> | Singulares | <input type="text"/> |
| Viv. recentes | <input type="text" value="2"/> | Inst. agropecuarias | <input type="text" value="2"/> | Ruinas | <input type="text"/> |
| Alpendres | <input type="text" value="0"/> | Naves industriais | <input type="text" value="0"/> | En construción | <input type="text"/> |

Rede viaria

| | | | | | |
|--------------|--------|----------------|---------|------------|-----|
| Ancho viario | < 5 m. | Tipo pavimento | asfalto | Beirarrúas | non |
|--------------|--------|----------------|---------|------------|-----|

Infraestructuras

| | | | | | |
|---------------|----------|----------------|----|------------|----|
| Abastecemento | autonomo | Recollida Lixo | si | Teléfono | si |
| Saneamento | autonomo | Alumeado | si | Televisión | si |
| Depuración | non | Electricidade | si | Outros | |

Dotacións urbanísticas

| | | | | | |
|---------------|--------------------------------|----------------|--------------------------------|------------------|--------------------------------|
| EDUCATIVO | <input type="text"/> | RELIXIOSO | <input type="text"/> | SERV. PUBLICOS | <input type="text" value="1"/> |
| SANITARIO | <input type="text"/> | ADMINISTRATIVO | <input type="text"/> | ESPACIOS LIBRES | <input type="text" value="0"/> |
| SOCIOCULTURAL | <input type="text" value="1"/> | CEMITERIO | <input type="text"/> | INFRAESTRUCTURAS | <input type="text" value="1"/> |
| DEPORTIVO | <input type="text"/> | APARCADOIRO | <input type="text"/> | OUTROS | <input type="text" value="0"/> |
| HOTELEIRO | <input type="text"/> | COMERCIAL | <input type="text"/> | OCIO | <input type="text" value="0"/> |
| CAMPAMENTO | <input type="text"/> | OFICINAS | <input type="text" value="0"/> | OUTROS | <input type="text" value="0"/> |

Patrimonio

Patrimonio arqueolóxico

| | | | | | |
|--------------|----------------------|----------------|----------------------|--------------|----------------------|
| CASTRO | <input type="text"/> | MAMOAS DOLMENS | <input type="text"/> | MINAS | <input type="text"/> |
| ASENTAMENTOS | <input type="text"/> | NECROPOLES | <input type="text"/> | ARQUEOLOXICO | <input type="text"/> |

Patrimonio arquitectónico

| | | | | | |
|-----------|--------------------------------|-------------|----------------------|--------|----------------------|
| CASA | <input type="text" value="0"/> | ARQ-CIVIL | <input type="text"/> | IGREXA | <input type="text"/> |
| PAZO | <input type="text"/> | ARQ-MILITAR | <input type="text"/> | CAPELA | <input type="text"/> |
| CONXUNTOS | <input type="text"/> | OBRA CIVIL | <input type="text"/> | OUTROS | <input type="text"/> |

Morfoloxía e Características

Características morfolóxicas

| | | | | | |
|----------------|-------------------------------------|-------------|--------|-----------|-------|
| Localización | media ladeira | Orientación | oeste | Altitude | 600 |
| Caracterizació | <input type="text" value="nucleo"/> | Formación | lineal | Tipoloxía | aldea |

Características do asentamento

Tipo de núcleo: **Núcleo histórico tradicional**

Delimitado plan vixente

Número de habitantes

Información Urbanística

Edificacións

| | | | | | |
|------------------|--------------------------------|---------------------|--------------------------------|----------------|----------------------|
| Viv.tradicionais | <input type="text" value="5"/> | Auxiliares | <input type="text"/> | Singulares | <input type="text"/> |
| Viv. recentes | <input type="text" value="0"/> | Inst. agropecuarias | <input type="text" value="0"/> | Ruinas | <input type="text"/> |
| Alpendres | <input type="text" value="0"/> | Naves industriais | <input type="text" value="0"/> | En construción | <input type="text"/> |

Rede viaria

| | | | | | |
|--------------|--------|----------------|---------|------------|-----|
| Ancho viario | < 5 m. | Tipo pavimento | asfalto | Beirarrúas | non |
|--------------|--------|----------------|---------|------------|-----|

Infraestructuras

| | | | | | |
|---------------|----------|----------------|----|------------|----|
| Abastecemento | autonomo | Recollida Lixo | si | Teléfono | si |
| Saneamento | autonomo | Alumeado | si | Televisión | si |
| Depuración | non | Electricidade | si | Outros | |

Dotacións urbanísticas

| | | | | | |
|---------------|----------------------|----------------|--------------------------------|------------------|--------------------------------|
| EDUCATIVO | <input type="text"/> | RELIXIOSO | <input type="text" value="1"/> | SERV. PUBLICOS | <input type="text" value="0"/> |
| SANITARIO | <input type="text"/> | ADMINISTRATIVO | <input type="text"/> | ESPACIOS LIBRES | <input type="text" value="0"/> |
| SOCIOCULTURAL | <input type="text"/> | CEMITERIO | <input type="text" value="1"/> | INFRAESTRUCTURAS | <input type="text"/> |
| DEPORTIVO | <input type="text"/> | APARCADOIRO | <input type="text"/> | OUTROS | <input type="text" value="0"/> |
| HOTELEIRO | <input type="text"/> | COMERCIAL | <input type="text"/> | OCIO | <input type="text" value="0"/> |
| CAMPAMENTO | <input type="text"/> | OFINAS | <input type="text" value="0"/> | OUTROS | <input type="text" value="0"/> |

Patrimonio

Patrimonio arqueolóxico

| | | | | | |
|--------------|--------------------------------|----------------|----------------------|--------------|----------------------|
| CASTRO | <input type="text" value="1"/> | MAMOAS DOLMENS | <input type="text"/> | MINAS | <input type="text"/> |
| ASENTAMENTOS | <input type="text"/> | NECROPOLES | <input type="text"/> | ARQUEOLOXICO | <input type="text"/> |

Patrimonio arquitectónico

| | | | | | |
|-----------|--------------------------------|-------------|----------------------|--------|--------------------------------|
| CASA | <input type="text" value="0"/> | ARQ-CIVIL | <input type="text"/> | IGREXA | <input type="text" value="1"/> |
| PAZO | <input type="text"/> | ARQ-MILITAR | <input type="text"/> | CAPELA | <input type="text"/> |
| CONXUNTOS | <input type="text"/> | OBRA CIVIL | <input type="text"/> | OUTROS | <input type="text" value="1"/> |

Morfoloxía e Características

Características morfolóxicas

| | | | | | |
|----------------|-------------------------------------|-------------|----------|-----------|-------|
| Localización | media ladeira | Orientación | norte | Altitude | 505 |
| Caracterizació | <input type="text" value="nucleo"/> | Formación | orgánico | Tipoloxía | aldea |

Características do asentamento

Tipo de núcleo:

Delimitado plan vixente

Número de habitantes

Información Urbanística

Edificacións

| | | | | | |
|------------------|--------------------------------|---------------------|--------------------------------|----------------|----------------------|
| Viv.tradicionais | <input type="text" value="5"/> | Auxiliares | <input type="text"/> | Singulares | <input type="text"/> |
| Viv. recentes | <input type="text" value="0"/> | Inst. agropecuarias | <input type="text" value="0"/> | Ruinas | <input type="text"/> |
| Alpendres | <input type="text" value="0"/> | Naves industriais | <input type="text" value="0"/> | En construción | <input type="text"/> |

Rede viaria

| | | | | | |
|--------------|--------|----------------|---------|------------|-----|
| Ancho viario | < 5 m. | Tipo pavimento | asfalto | Beirarrúas | non |
|--------------|--------|----------------|---------|------------|-----|

Infraestructuras

| | | | | | |
|---------------|----------|----------------|----|------------|----|
| Abastecemento | autonomo | Recollida Lixo | si | Teléfono | si |
| Saneamento | autonomo | Alumeado | si | Televisión | si |
| Depuración | non | Electricidade | si | Outros | |

Dotacións urbanísticas

| | | | | | |
|---------------|--------------------------------|----------------|--------------------------------|------------------|--------------------------------|
| EDUCATIVO | <input type="text"/> | RELIXIOSO | <input type="text" value="1"/> | SERV. PUBLICOS | <input type="text" value="0"/> |
| SANITARIO | <input type="text"/> | ADMINISTRATIVO | <input type="text"/> | ESPACIOS LIBRES | <input type="text" value="1"/> |
| SOCIOCULTURAL | <input type="text" value="1"/> | CEMITERIO | <input type="text" value="1"/> | INFRAESTRUCTURAS | <input type="text"/> |
| DEPORTIVO | <input type="text"/> | APARCADOIRO | <input type="text"/> | OUTROS | <input type="text" value="0"/> |
| HOTELEIRO | <input type="text"/> | COMERCIAL | <input type="text"/> | OCIO | <input type="text" value="0"/> |
| CAMPAMENTO | <input type="text"/> | OFICINAS | <input type="text" value="0"/> | OUTROS | <input type="text" value="0"/> |

Patrimonio

Patrimonio arqueolóxico

Patrimonio arquitectónico

| | | | | | |
|-----------|--------------------------------|-------------|--------------------------------|--------|--------------------------------|
| CASA | <input type="text" value="1"/> | ARQ-CIVIL | <input type="text" value="2"/> | IGREXA | <input type="text" value="1"/> |
| PAZO | <input type="text" value="1"/> | ARQ-MILITAR | <input type="text"/> | CAPELA | <input type="text"/> |
| CONXUNTOS | <input type="text"/> | OBRA CIVIL | <input type="text"/> | OUTROS | <input type="text" value="1"/> |

Morfoloxía e Características

Características morfolóxicas

| | | | | | |
|----------------|-------------------------------------|-------------|---------|-----------|-------|
| Localización | media ladeira | Orientación | sureste | Altitude | 640 |
| Caracterizació | <input type="text" value="nucleo"/> | Formación | lineal | Tipoloxía | aldea |

Características do asentamento

Tipo de núcleo:

Delimitado plan vixente

Número de habitantes

Información Urbanística

Edificacións

| | | | | | |
|------------------|---------------------------------|---------------------|--------------------------------|----------------|----------------------|
| Viv.tradicionais | <input type="text" value="11"/> | Auxiliares | <input type="text"/> | Singulares | <input type="text"/> |
| Viv. recentes | <input type="text" value="1"/> | Inst. agropecuarias | <input type="text" value="0"/> | Ruinas | <input type="text"/> |
| Alpendres | <input type="text" value="0"/> | Naves industriais | <input type="text" value="0"/> | En construción | <input type="text"/> |

Rede viaria

| | | | | | |
|--------------|--------|----------------|-----------------|------------|-----|
| Ancho viario | < 5 m. | Tipo pavimento | asfalto/formigó | Beirarrúas | non |
|--------------|--------|----------------|-----------------|------------|-----|

Infraestructuras

| | | | | | |
|---------------|----------|----------------|----|------------|----|
| Abastecemento | autonomo | Recollida Lixo | si | Teléfono | si |
| Saneamento | autonomo | Alumeado | si | Televisión | si |
| Depuración | non | Electricidade | si | Outros | |

Dotacións urbanísticas

| | | | | | |
|---------------|----------------------|----------------|--------------------------------|------------------|--------------------------------|
| EDUCATIVO | <input type="text"/> | RELIXIOSO | <input type="text"/> | SERV. PUBLICOS | <input type="text" value="1"/> |
| SANITARIO | <input type="text"/> | ADMINISTRATIVO | <input type="text"/> | ESPACIOS LIBRES | <input type="text" value="0"/> |
| SOCIOCULTURAL | <input type="text"/> | CEMITERIO | <input type="text"/> | INFRAESTRUCTURAS | <input type="text"/> |
| DEPORTIVO | <input type="text"/> | APARCADOIRO | <input type="text"/> | OUTROS | <input type="text" value="0"/> |
| HOTELEIRO | <input type="text"/> | COMERCIAL | <input type="text"/> | OCIO | <input type="text" value="0"/> |
| CAMPAMENTO | <input type="text"/> | OFICINAS | <input type="text" value="0"/> | OUTROS | <input type="text" value="0"/> |

Patrimonio

Patrimonio arqueolóxico

| | | | | | |
|--------------|--------------------------------|----------------|--------------------------------|--------------|--------------------------------|
| CASTRO | <input type="text" value="1"/> | MAMOAS DOLMENS | <input type="text" value="1"/> | MINAS | <input type="text"/> |
| ASENTAMENTOS | <input type="text"/> | NECROPOLES | <input type="text"/> | ARQUEOLOXICO | <input type="text" value="2"/> |

Patrimonio arquitectónico

| | | | | | |
|-----------|--------------------------------|-------------|----------------------|--------|----------------------|
| CASA | <input type="text" value="0"/> | ARQ-CIVIL | <input type="text"/> | IGREXA | <input type="text"/> |
| PAZO | <input type="text"/> | ARQ-MILITAR | <input type="text"/> | CAPELA | <input type="text"/> |
| CONXUNTOS | <input type="text"/> | OBRA CIVIL | <input type="text"/> | OUTROS | <input type="text"/> |

Morfoloxía e Características

Características morfolóxicas

| | | | | | |
|----------------|-------------------------------------|-------------|----------|-----------|-------|
| Localización | media ladeira | Orientación | noreste | Altitude | 475 |
| Caracterizació | <input type="text" value="nucleo"/> | Formación | orgánico | Tipoloxía | aldea |

Características do asentamento

Tipo de núcleo:

Delimitado plan vixente

Número de habitantes

Información Urbanística

Edificacións

| | | | | | |
|------------------|--------------------------------|---------------------|--------------------------------|----------------|----------------------|
| Viv.tradicionais | <input type="text" value="7"/> | Auxiliares | <input type="text"/> | Singulares | <input type="text"/> |
| Viv. recentes | <input type="text" value="0"/> | Inst. agropecuarias | <input type="text" value="0"/> | Ruinas | <input type="text"/> |
| Alpendres | <input type="text" value="0"/> | Naves industriais | <input type="text" value="0"/> | En construción | <input type="text"/> |

Rede viaria

| | | | | | |
|--------------|--------|----------------|---------|------------|-----|
| Ancho viario | < 5 m. | Tipo pavimento | asfalto | Beirarrúas | non |
|--------------|--------|----------------|---------|------------|-----|

Infraestructuras

| | | | | | |
|---------------|----------|----------------|----|------------|----|
| Abastecemento | autonomo | Recollida Lixo | si | Teléfono | si |
| Saneamento | autonomo | Alumeado | si | Televisión | si |
| Depuración | non | Electricidade | si | Outros | |

Dotacións urbanísticas

| | | | | | |
|---------------|----------------------|----------------|--------------------------------|------------------|--------------------------------|
| EDUCATIVO | <input type="text"/> | RELIXIOSO | <input type="text"/> | SERV. PUBLICOS | <input type="text"/> |
| SANITARIO | <input type="text"/> | ADMINISTRATIVO | <input type="text"/> | ESPACIOS LIBRES | <input type="text" value="0"/> |
| SOCIOCULTURAL | <input type="text"/> | CEMITERIO | <input type="text"/> | INFRAESTRUCTURAS | <input type="text"/> |
| DEPORTIVO | <input type="text"/> | APARCADOIRO | <input type="text"/> | OUTROS | <input type="text" value="0"/> |
| HOTELEIRO | <input type="text"/> | COMERCIAL | <input type="text"/> | OCIO | <input type="text" value="0"/> |
| CAMPAMENTO | <input type="text"/> | OFICINAS | <input type="text" value="0"/> | OUTROS | <input type="text" value="0"/> |

Patrimonio

Patrimonio arqueolóxico

| | | | | | |
|--------------|----------------------|----------------|----------------------|--------------|----------------------|
| CASTRO | <input type="text"/> | MAMOAS DOLMENS | <input type="text"/> | MINAS | <input type="text"/> |
| ASENTAMENTOS | <input type="text"/> | NECROPOLES | <input type="text"/> | ARQUEOLOXICO | <input type="text"/> |

Patrimonio arquitectónico

| | | | | | |
|-----------|--------------------------------|-------------|----------------------|--------|----------------------|
| CASA | <input type="text" value="0"/> | ARQ-CIVIL | <input type="text"/> | IGREXA | <input type="text"/> |
| PAZO | <input type="text"/> | ARQ-MILITAR | <input type="text"/> | CAPELA | <input type="text"/> |
| CONXUNTOS | <input type="text"/> | OBRA CIVIL | <input type="text"/> | OUTROS | <input type="text"/> |

Morfoloxía e Características

Características morfolóxicas

| | | | | | |
|----------------|-------------------------------------|-------------|----------|-----------|-------|
| Localización | media ladeira | Orientación | noreste | Altitude | |
| Caracterizació | <input type="text" value="nucleo"/> | Formación | orgánico | Tipoloxía | aldea |

Características do asentamento

Tipo de núcleo:

Delimitado plan vixente

Número de habitantes

Información Urbanística

Edificacións

| | | | | | |
|------------------|---------------------------------|---------------------|--------------------------------|----------------|----------------------|
| Viv.tradicionais | <input type="text" value="13"/> | Auxiliares | <input type="text"/> | Singulares | <input type="text"/> |
| Viv. recentes | <input type="text" value="2"/> | Inst. agropecuarias | <input type="text" value="2"/> | Ruinas | <input type="text"/> |
| Alpendres | <input type="text" value="0"/> | Naves industriais | <input type="text" value="0"/> | En construción | <input type="text"/> |

Rede viaria

| | | | | | |
|--------------|--------|----------------|---------|------------|-----|
| Ancho viario | < 5 m. | Tipo pavimento | asfalto | Beirarrúas | non |
|--------------|--------|----------------|---------|------------|-----|

Infraestructuras

| | | | | | |
|---------------|----------|----------------|----|------------|----|
| Abastecemento | autonomo | Recollida Lixo | si | Teléfono | si |
| Saneamento | autonomo | Alumeado | si | Televisión | si |
| Depuración | non | Electricidade | si | Outros | |

Dotacións urbanísticas

| | | | | | |
|---------------|----------------------|----------------|--------------------------------|------------------|--------------------------------|
| EDUCATIVO | <input type="text"/> | RELIXIOSO | <input type="text" value="1"/> | SERV. PUBLICOS | <input type="text" value="0"/> |
| SANITARIO | <input type="text"/> | ADMINISTRATIVO | <input type="text"/> | ESPACIOS LIBRES | <input type="text" value="0"/> |
| SOCIOCULTURAL | <input type="text"/> | CEMITERIO | <input type="text" value="1"/> | INFRAESTRUCTURAS | <input type="text"/> |
| DEPORTIVO | <input type="text"/> | APARCADOIRO | <input type="text"/> | OUTROS | <input type="text" value="0"/> |
| HOTELEIRO | <input type="text"/> | COMERCIAL | <input type="text"/> | OCIO | <input type="text" value="0"/> |
| CAMPAMENTO | <input type="text"/> | OFINAS | <input type="text" value="0"/> | OUTROS | <input type="text" value="0"/> |

Patrimonio

Patrimonio arqueolóxico

| | | | | | |
|--------------|----------------------|----------------|----------------------|--------------|----------------------|
| CASTRO | <input type="text"/> | MAMOAS DOLMENS | <input type="text"/> | MINAS | <input type="text"/> |
| ASENTAMENTOS | <input type="text"/> | NECROPOLES | <input type="text"/> | ARQUEOLOXICO | <input type="text"/> |

Patrimonio arquitectónico

| | | | | | |
|-----------|--------------------------------|-------------|----------------------|--------|--------------------------------|
| CASA | <input type="text" value="0"/> | ARQ-CIVIL | <input type="text"/> | IGREXA | <input type="text" value="1"/> |
| PAZO | <input type="text"/> | ARQ-MILITAR | <input type="text"/> | CAPELA | <input type="text"/> |
| CONXUNTOS | <input type="text"/> | OBRA CIVIL | <input type="text"/> | OUTROS | <input type="text"/> |

Morfoloxía e Características

Características morfolóxicas

| | | | | | |
|----------------|-------------------------------------|-------------|----------|-----------|-------|
| Localización | media ladeira | Orientación | noreste | Altitude | 470 |
| Caracterizació | <input type="text" value="nucleo"/> | Formación | orgánico | Tipoloxía | aldea |

Características do asentamento

Tipo de núcleo:

Delimitado plan vixente

Número de habitantes

Información Urbanística

Edificacións

| | | | | | |
|------------------|---------------------------------|---------------------|--------------------------------|----------------|----------------------|
| Viv.tradicionais | <input type="text" value="13"/> | Auxiliares | <input type="text"/> | Singulares | <input type="text"/> |
| Viv. recentes | <input type="text" value="2"/> | Inst. agropecuarias | <input type="text" value="2"/> | Ruinas | <input type="text"/> |
| Alpendres | <input type="text" value="0"/> | Naves industriais | <input type="text" value="0"/> | En construción | <input type="text"/> |

Rede viaria

| | | | | | |
|--------------|--------|----------------|---------|------------|-----|
| Ancho viario | < 5 m. | Tipo pavimento | asfalto | Beirarrúas | non |
|--------------|--------|----------------|---------|------------|-----|

Infraestructuras

| | | | | | |
|---------------|----------|----------------|----|------------|----|
| Abastecemento | autonomo | Recollida Lixo | si | Teléfono | si |
| Saneamento | autonomo | Alumeado | si | Televisión | si |
| Depuración | non | Electricidade | si | Outros | |

Dotacións urbanísticas

| | | | | | |
|---------------|--------------------------------|----------------|--------------------------------|------------------|--------------------------------|
| EDUCATIVO | <input type="text" value="1"/> | RELIXIOSO | <input type="text"/> | SERV. PUBLICOS | <input type="text" value="0"/> |
| SANITARIO | <input type="text"/> | ADMINISTRATIVO | <input type="text"/> | ESPACIOS LIBRES | <input type="text" value="0"/> |
| SOCIOCULTURAL | <input type="text"/> | CEMITERIO | <input type="text"/> | INFRAESTRUCTURAS | <input type="text"/> |
| DEPORTIVO | <input type="text"/> | APARCADOIRO | <input type="text"/> | OUTROS | <input type="text" value="0"/> |
| HOTELEIRO | <input type="text"/> | COMERCIAL | <input type="text"/> | OCIO | <input type="text" value="0"/> |
| CAMPAMENTO | <input type="text"/> | OFINAS | <input type="text" value="0"/> | OUTROS | <input type="text" value="0"/> |

Patrimonio

Patrimonio arqueolóxico

| | | | | | |
|--------------|----------------------|----------------|----------------------|--------------|----------------------|
| CASTRO | <input type="text"/> | MAMOAS DOLMENS | <input type="text"/> | MINAS | <input type="text"/> |
| ASENTAMENTOS | <input type="text"/> | NECROPOLES | <input type="text"/> | ARQUEOLOXICO | <input type="text"/> |

Patrimonio arquitectónico

| | | | | | |
|-----------|--------------------------------|-------------|----------------------|--------|----------------------|
| CASA | <input type="text" value="0"/> | ARQ-CIVIL | <input type="text"/> | IGREXA | <input type="text"/> |
| PAZO | <input type="text"/> | ARQ-MILITAR | <input type="text"/> | CAPELA | <input type="text"/> |
| CONXUNTOS | <input type="text"/> | OBRA CIVIL | <input type="text"/> | OUTROS | <input type="text"/> |

Morfoloxía e Características

Características morfolóxicas

| | | | | | |
|----------------|-------------------------------------|-------------|----------|-----------|-------|
| Localización | media ladeira | Orientación | noreste | Altitude | 465 |
| Caracterizació | <input type="text" value="nucleo"/> | Formación | orgánico | Tipoloxía | aldea |

Características do asentamento

Tipo de núcleo:

Delimitado plan vixente

Número de habitantes

Información Urbanística

Edificacións

| | | | | | |
|------------------|--------------------------------|---------------------|--------------------------------|----------------|----------------------|
| Viv.tradicionais | <input type="text" value="7"/> | Auxiliares | <input type="text"/> | Singulares | <input type="text"/> |
| Viv. recentes | <input type="text" value="3"/> | Inst. agropecuarias | <input type="text" value="1"/> | Ruinas | <input type="text"/> |
| Alpendres | <input type="text" value="0"/> | Naves industriais | <input type="text" value="0"/> | En construción | <input type="text"/> |

Rede viaria

| | | |
|--------------|----------------|------------|
| Ancho viario | Tipo pavimento | Beirarrúas |
|--------------|----------------|------------|

Infraestructuras

| | | | | | |
|---------------|----------|----------------|----|------------|----|
| Abastecemento | autonomo | Recollida Lixo | si | Teléfono | si |
| Saneamento | autonomo | Alumeado | si | Televisión | si |
| Depuración | non | Electricidade | si | Outros | |

Dotacións urbanísticas

| | | | | | |
|---------------|--------------------------------|----------------|--------------------------------|------------------|--------------------------------|
| EDUCATIVO | <input type="text" value="0"/> | RELIXIOSO | <input type="text"/> | SERV. PUBLICOS | <input type="text" value="0"/> |
| SANITARIO | <input type="text" value="0"/> | ADMINISTRATIVO | <input type="text"/> | ESPACIOS LIBRES | <input type="text" value="0"/> |
| SOCIOCULTURAL | <input type="text"/> | CEMITERIO | <input type="text"/> | INFRAESTRUCTURAS | <input type="text"/> |
| DEPORTIVO | <input type="text"/> | APARCADOIRO | <input type="text"/> | OUTROS | <input type="text" value="0"/> |
| HOTELEIRO | <input type="text"/> | COMERCIAL | <input type="text"/> | OCIO | <input type="text" value="0"/> |
| CAMPAMENTO | <input type="text"/> | OFICINAS | <input type="text" value="0"/> | OUTROS | <input type="text" value="0"/> |

Patrimonio

Patrimonio arqueolóxico

| | | | | | |
|--------------|--------------------------------|----------------|--------------------------------|--------------|--------------------------------|
| CASTRO | <input type="text" value="2"/> | MAMOAS DOLMENS | <input type="text" value="1"/> | MINAS | <input type="text"/> |
| ASENTAMENTOS | <input type="text"/> | NECROPOLES | <input type="text"/> | ARQUEOLOXICO | <input type="text" value="1"/> |

Patrimonio arquitectónico

| | | | | | |
|-----------|--------------------------------|-------------|----------------------|--------|----------------------|
| CASA | <input type="text" value="0"/> | ARQ-CIVIL | <input type="text"/> | IGREXA | <input type="text"/> |
| PAZO | <input type="text"/> | ARQ-MILITAR | <input type="text"/> | CAPELA | <input type="text"/> |
| CONXUNTOS | <input type="text"/> | OBRA CIVIL | <input type="text"/> | OUTROS | <input type="text"/> |

Morfoloxía e Características

Características morfolóxicas

| | | | | | |
|----------------|-------------------------------------|-------------|---------|-----------|-------|
| Localización | media ladeira | Orientación | noreste | Altitude | 475 |
| Caracterizació | <input type="text" value="nucleo"/> | Formación | | Tipoloxía | aldea |

Características do asentamento

Tipo de núcleo:

Delimitado plan vixente

Número de habitantes

Información Urbanística

Edificacións

| | | | | | |
|------------------|---------------------------------|---------------------|--------------------------------|----------------|----------------------|
| Viv.tradicionais | <input type="text" value="13"/> | Auxiliares | <input type="text"/> | Singulares | <input type="text"/> |
| Viv. recentes | <input type="text" value="2"/> | Inst. agropecuarias | <input type="text" value="2"/> | Ruinas | <input type="text"/> |
| Alpendres | <input type="text" value="0"/> | Naves industriais | <input type="text" value="0"/> | En construción | <input type="text"/> |

Rede viaria

| | | | | | |
|--------------|--------|----------------|---------|------------|-----|
| Ancho viario | < 5 m. | Tipo pavimento | asfalto | Beirarrúas | non |
|--------------|--------|----------------|---------|------------|-----|

Infraestructuras

| | | | | | |
|---------------|----------|----------------|----|------------|----|
| Abastecemento | autonomo | Recollida Lixo | si | Teléfono | si |
| Saneamento | autonomo | Alumeado | si | Televisión | si |
| Depuración | non | Electricidade | si | Outros | |

Dotacións urbanísticas

| | | | | | |
|---------------|----------------------|----------------|--------------------------------|------------------|--------------------------------|
| EDUCATIVO | <input type="text"/> | RELIXIOSO | <input type="text" value="1"/> | SERV. PUBLICOS | <input type="text" value="0"/> |
| SANITARIO | <input type="text"/> | ADMINISTRATIVO | <input type="text"/> | ESPACIOS LIBRES | <input type="text" value="0"/> |
| SOCIOCULTURAL | <input type="text"/> | CEMITERIO | <input type="text"/> | INFRAESTRUCTURAS | <input type="text"/> |
| DEPORTIVO | <input type="text"/> | APARCADOIRO | <input type="text"/> | OUTROS | <input type="text" value="0"/> |
| HOTELEIRO | <input type="text"/> | COMERCIAL | <input type="text"/> | OCIO | <input type="text" value="0"/> |
| CAMPAMENTO | <input type="text"/> | OFINAS | <input type="text" value="0"/> | OUTROS | <input type="text" value="0"/> |

Patrimonio

Patrimonio arqueolóxico

| | | | | | |
|--------------|----------------------|----------------|----------------------|--------------|----------------------|
| CASTRO | <input type="text"/> | MAMOAS DOLMENS | <input type="text"/> | MINAS | <input type="text"/> |
| ASENTAMENTOS | <input type="text"/> | NECROPOLES | <input type="text"/> | ARQUEOLOXICO | <input type="text"/> |

Patrimonio arquitectónico

| | | | | | |
|-----------|--------------------------------|-------------|--------------------------------|--------|--------------------------------|
| CASA | <input type="text" value="0"/> | ARQ-CIVIL | <input type="text" value="1"/> | IGREXA | <input type="text"/> |
| PAZO | <input type="text" value="1"/> | ARQ-MILITAR | <input type="text"/> | CAPELA | <input type="text" value="1"/> |
| CONXUNTOS | <input type="text"/> | OBRA CIVIL | <input type="text"/> | OUTROS | <input type="text" value="1"/> |



Morfoloxía e Características

Características morfolóxicas

| | | | | | |
|----------------|-------------------------------------|-------------|---------|-----------|-------|
| Localización | media ladeira | Orientación | sureste | Altitude | 520 |
| Caracterizació | <input type="text" value="nucleo"/> | Formación | lineal | Tipoloxía | aldea |

Características do asentamento

Tipo de núcleo:

Delimitado plan vixente

Número de habitantes

Información Urbanística

Edificacións

| | | | | | |
|------------------|--------------------------------|---------------------|----------------------|----------------|----------------------|
| Viv.tradicionais | <input type="text" value="0"/> | Auxiliares | <input type="text"/> | Singulares | <input type="text"/> |
| Viv. recentes | <input type="text" value="0"/> | Inst. agropecuarias | <input type="text"/> | Ruinas | <input type="text"/> |
| Alpendres | <input type="text" value="0"/> | Naves industriais | <input type="text"/> | En construción | <input type="text"/> |

Rede viaria

| | | | | | |
|--------------|--------|----------------|---------|------------|-----|
| Ancho viario | < 5 m. | Tipo pavimento | asfalto | Beirarrúas | non |
|--------------|--------|----------------|---------|------------|-----|

Infraestructuras

| | | | | | |
|---------------|----------|----------------|----|------------|----|
| Abastecemento | autonomo | Recollida Lixo | si | Teléfono | si |
| Saneamento | | Alumeado | si | Televisión | si |
| Depuración | non | Electricidade | si | Outros | |

Dotacións urbanísticas

| | | | | | |
|---------------|----------------------|----------------|--------------------------------|------------------|--------------------------------|
| EDUCATIVO | <input type="text"/> | RELIXIOSO | <input type="text"/> | SERV. PUBLICOS | <input type="text"/> |
| SANITARIO | <input type="text"/> | ADMINISTRATIVO | <input type="text"/> | ESPACIOS LIBRES | <input type="text"/> |
| SOCIOCULTURAL | <input type="text"/> | CEMITERIO | <input type="text"/> | INFRAESTRUCTURAS | <input type="text"/> |
| DEPORTIVO | <input type="text"/> | APARCADOIRO | <input type="text"/> | OUTROS | <input type="text" value="0"/> |
| HOTELEIRO | <input type="text"/> | COMERCIAL | <input type="text"/> | OCIO | <input type="text" value="0"/> |
| CAMPAMENTO | <input type="text"/> | OFICINAS | <input type="text" value="0"/> | OUTROS | <input type="text" value="0"/> |

Patrimonio

Patrimonio arqueolóxico

| | | | | | |
|--------------|----------------------|----------------|----------------------|--------------|----------------------|
| CASTRO | <input type="text"/> | MAMOAS DOLMENS | <input type="text"/> | MINAS | <input type="text"/> |
| ASENTAMENTOS | <input type="text"/> | NECROPOLES | <input type="text"/> | ARQUEOLOXICO | <input type="text"/> |

Patrimonio arquitectónico

| | | | | | |
|-----------|--------------------------------|-------------|----------------------|--------|----------------------|
| CASA | <input type="text" value="0"/> | ARQ-CIVIL | <input type="text"/> | IGREXA | <input type="text"/> |
| PAZO | <input type="text"/> | ARQ-MILITAR | <input type="text"/> | CAPELA | <input type="text"/> |
| CONXUNTOS | <input type="text"/> | OBRA CIVIL | <input type="text"/> | OUTROS | <input type="text"/> |

Morfoloxía e Características

Características morfolóxicas

| | | | | | |
|----------------|-------------------------------------|-------------|---------|-----------|-------|
| Localización | val | Orientación | noreste | Altitude | 465 |
| Caracterizació | <input type="text" value="nucleo"/> | Formación | lineal | Tipoloxía | aldea |

Características do asentamento

Tipo de núcleo:

Delimitado plan vixente

Número de habitantes

Información Urbanística

Edificacións

| | | | | | |
|------------------|--------------------------------|---------------------|----------------------|----------------|----------------------|
| Viv.tradicionais | <input type="text" value="0"/> | Auxiliares | <input type="text"/> | Singulares | <input type="text"/> |
| Viv. recentes | <input type="text" value="0"/> | Inst. agropecuarias | <input type="text"/> | Ruinas | <input type="text"/> |
| Alpendres | <input type="text" value="0"/> | Naves industriais | <input type="text"/> | En construción | <input type="text"/> |

Rede viaria

| | | | | | |
|--------------|--------|----------------|---------|------------|-----|
| Ancho viario | < 5 m. | Tipo pavimento | asfalto | Beirarrúas | non |
|--------------|--------|----------------|---------|------------|-----|

Infraestructuras

| | | | | | |
|---------------|----------|----------------|----|------------|----|
| Abastecemento | autonomo | Recollida Lixo | si | Teléfono | si |
| Saneamento | autonomo | Alumeado | si | Televisión | si |
| Depuración | non | Electricidade | si | Outros | |

Dotacións urbanísticas

| | | | | | |
|---------------|----------------------|----------------|--------------------------------|------------------|--------------------------------|
| EDUCATIVO | <input type="text"/> | RELIXIOSO | <input type="text"/> | SERV. PUBLICOS | <input type="text"/> |
| SANITARIO | <input type="text"/> | ADMINISTRATIVO | <input type="text"/> | ESPACIOS LIBRES | <input type="text" value="0"/> |
| SOCIOCULTURAL | <input type="text"/> | CEMITERIO | <input type="text"/> | INFRAESTRUCTURAS | <input type="text"/> |
| DEPORTIVO | <input type="text"/> | APARCADOIRO | <input type="text"/> | OUTROS | <input type="text" value="0"/> |
| HOTELEIRO | <input type="text"/> | COMERCIAL | <input type="text"/> | OCIO | <input type="text" value="0"/> |
| CAMPAMENTO | <input type="text"/> | OFICINAS | <input type="text" value="0"/> | OUTROS | <input type="text" value="0"/> |

Patrimonio

Patrimonio arqueolóxico

| | | | | | |
|--------------|----------------------|----------------|----------------------|--------------|--------------------------------|
| CASTRO | <input type="text"/> | MAMOAS DOLMENS | <input type="text"/> | MINAS | <input type="text"/> |
| ASENTAMENTOS | <input type="text"/> | NECROPOLES | <input type="text"/> | ARQUEOLOXICO | <input type="text" value="1"/> |

Patrimonio arquitectónico

| | | | | | |
|-----------|--------------------------------|-------------|----------------------|--------|--------------------------------|
| CASA | <input type="text" value="0"/> | ARQ-CIVIL | <input type="text"/> | IGREXA | <input type="text"/> |
| PAZO | <input type="text"/> | ARQ-MILITAR | <input type="text"/> | CAPELA | <input type="text"/> |
| CONXUNTOS | <input type="text"/> | OBRA CIVIL | <input type="text"/> | OUTROS | <input type="text" value="2"/> |

Morfoloxía e Características

Características morfolóxicas

| | | | | | |
|----------------|-------------------------------------|-------------|---------|-----------|-------|
| Localización | media ladeira | Orientación | sureste | Altitude | 500 |
| Caracterizació | <input type="text" value="nucleo"/> | Formación | lineal | Tipoloxía | aldea |

Características do asentamento

Tipo de núcleo:

Delimitado plan vixente

Número de habitantes

Información Urbanística

Edificacións

| | | | | | |
|------------------|---------------------------------|---------------------|--------------------------------|----------------|----------------------|
| Viv.tradicionais | <input type="text" value="15"/> | Auxiliares | <input type="text"/> | Singulares | <input type="text"/> |
| Viv. recentes | <input type="text" value="6"/> | Inst. agropecuarias | <input type="text" value="0"/> | Ruinas | <input type="text"/> |
| Alpendres | <input type="text" value="0"/> | Naves industriais | <input type="text" value="0"/> | En construción | <input type="text"/> |

Rede viaria

| | | | | | |
|--------------|--------|----------------|---------|------------|-----|
| Ancho viario | < 5 m. | Tipo pavimento | asfalto | Beirarrúas | non |
|--------------|--------|----------------|---------|------------|-----|

Infraestructuras

| | | | | | |
|---------------|----------|----------------|----|------------|----|
| Abastecemento | autonomo | Recollida Lixo | si | Teléfono | si |
| Saneamento | autonomo | Alumeado | si | Televisión | si |
| Depuración | non | Electricidade | si | Outros | |

Dotacións urbanísticas

| | | | | | |
|---------------|----------------------|----------------|----------------------|------------------|--------------------------------|
| EDUCATIVO | <input type="text"/> | RELIXIOSO | <input type="text"/> | SERV. PUBLICOS | <input type="text"/> |
| SANITARIO | <input type="text"/> | ADMINISTRATIVO | <input type="text"/> | ESPACIOS LIBRES | <input type="text" value="0"/> |
| SOCIOCULTURAL | <input type="text"/> | CEMITERIO | <input type="text"/> | INFRAESTRUCTURAS | <input type="text"/> |
| DEPORTIVO | <input type="text"/> | APARCADOIRO | <input type="text"/> | OUTROS | <input type="text" value="0"/> |
| HOTELEIRO | <input type="text"/> | COMERCIAL | <input type="text"/> | OCIO | <input type="text" value="0"/> |
| CAMPAMENTO | <input type="text"/> | OFICINAS | <input type="text"/> | OUTROS | <input type="text" value="0"/> |

Patrimonio

Patrimonio arqueolóxico

| | | | | | |
|--------------|----------------------|----------------|----------------------|--------------|--------------------------------|
| CASTRO | <input type="text"/> | MAMOAS DOLMENS | <input type="text"/> | MINAS | <input type="text"/> |
| ASENTAMENTOS | <input type="text"/> | NECROPOLES | <input type="text"/> | ARQUEOLOXICO | <input type="text" value="1"/> |

Patrimonio arquitectónico

| | | | | | |
|-----------|--------------------------------|-------------|----------------------|--------|----------------------|
| CASA | <input type="text" value="0"/> | ARQ-CIVIL | <input type="text"/> | IGREXA | <input type="text"/> |
| PAZO | <input type="text"/> | ARQ-MILITAR | <input type="text"/> | CAPELA | <input type="text"/> |
| CONXUNTOS | <input type="text"/> | OBRA CIVIL | <input type="text"/> | OUTROS | <input type="text"/> |

Morfoloxía e Características

Características morfolóxicas

| | | | | | |
|----------------|-------------------------------------|-------------|---------|-----------|-------|
| Localización | media ladeira | Orientación | noreste | Altitude | 490 |
| Caracterizació | <input type="text" value="nucleo"/> | Formación | otro | Tipoloxía | aldea |

Características do asentamento

Tipo de núcleo:

Delimitado plan vixente

Número de habitantes

Información Urbanística

Edificacións

| | | | | | |
|------------------|--------------------------------|---------------------|----------------------|----------------|----------------------|
| Viv.tradicionais | <input type="text" value="0"/> | Auxiliares | <input type="text"/> | Singulares | <input type="text"/> |
| Viv. recentes | <input type="text" value="0"/> | Inst. agropecuarias | <input type="text"/> | Ruinas | <input type="text"/> |
| Alpendres | <input type="text" value="0"/> | Naves industriais | <input type="text"/> | En construción | <input type="text"/> |

Rede viaria

| | | | | | |
|--------------|--------|----------------|---------|------------|-----|
| Ancho viario | < 5 m. | Tipo pavimento | asfalto | Beirarrúas | non |
|--------------|--------|----------------|---------|------------|-----|

Infraestructuras

| | | | | | |
|---------------|----------|----------------|----|------------|----|
| Abastecemento | autonomo | Recollida Lixo | si | Teléfono | si |
| Saneamento | autonomo | Alumeado | si | Televisión | si |
| Depuración | non | Electricidade | si | Outros | |

Dotacións urbanísticas

| | | | | | |
|---------------|----------------------|----------------|----------------------|------------------|--------------------------------|
| EDUCATIVO | <input type="text"/> | RELIXIOSO | <input type="text"/> | SERV. PUBLICOS | <input type="text"/> |
| SANITARIO | <input type="text"/> | ADMINISTRATIVO | <input type="text"/> | ESPACIOS LIBRES | <input type="text" value="0"/> |
| SOCIOCULTURAL | <input type="text"/> | CEMITERIO | <input type="text"/> | INFRAESTRUCTURAS | <input type="text"/> |
| DEPORTIVO | <input type="text"/> | APARCADOIRO | <input type="text"/> | OUTROS | <input type="text" value="0"/> |
| HOTELEIRO | <input type="text"/> | COMERCIAL | <input type="text"/> | OCIO | <input type="text" value="0"/> |
| CAMPAMENTO | <input type="text"/> | OFICINAS | <input type="text"/> | OUTROS | <input type="text" value="0"/> |

Patrimonio

Patrimonio arqueolóxico

| | | | | | |
|--------------|----------------------|----------------|--------------------------------|--------------|----------------------|
| CASTRO | <input type="text"/> | MAMOAS DOLMENS | <input type="text" value="1"/> | MINAS | <input type="text"/> |
| ASENTAMENTOS | <input type="text"/> | NECROPOLES | <input type="text"/> | ARQUEOLOXICO | <input type="text"/> |

Patrimonio arquitectónico

| | | | | | |
|-----------|--------------------------------|-------------|----------------------|--------|----------------------|
| CASA | <input type="text" value="0"/> | ARQ-CIVIL | <input type="text"/> | IGREXA | <input type="text"/> |
| PAZO | <input type="text"/> | ARQ-MILITAR | <input type="text"/> | CAPELA | <input type="text"/> |
| CONXUNTOS | <input type="text"/> | OBRA CIVIL | <input type="text"/> | OUTROS | <input type="text"/> |

Morfoloxía e Características

Características morfolóxicas

| | | | | | |
|----------------|-------------------------------------|-------------|----------|-----------|-------|
| Localización | media ladeira | Orientación | sureste | Altitude | 505 |
| Caracterizació | <input type="text" value="nucleo"/> | Formación | orgánico | Tipoloxía | aldea |

Características do asentamento

Tipo de núcleo:

Delimitado plan vixente

Número de habitantes

Información Urbanística

Edificacións

| | | | | | |
|------------------|---------------------------------|---------------------|--------------------------------|----------------|----------------------|
| Viv.tradicionais | <input type="text" value="15"/> | Auxiliares | <input type="text"/> | Singulares | <input type="text"/> |
| Viv. recentes | <input type="text" value="6"/> | Inst. agropecuarias | <input type="text" value="0"/> | Ruinas | <input type="text"/> |
| Alpendres | <input type="text" value="0"/> | Naves industriais | <input type="text" value="0"/> | En construción | <input type="text"/> |

Rede viaria

| | | | | | |
|--------------|--------|----------------|---------|------------|-----|
| Ancho viario | < 5 m. | Tipo pavimento | asfalto | Beirarrúas | non |
|--------------|--------|----------------|---------|------------|-----|

Infraestructuras

| | | | | | |
|---------------|----------|----------------|----|------------|----|
| Abastecemento | autonomo | Recollida Lixo | si | Teléfono | si |
| Saneamento | autonomo | Alumeado | si | Televisión | si |
| Depuración | non | Electricidade | si | Outros | |

Dotacións urbanísticas

| | | | | | |
|---------------|----------------------|----------------|----------------------|------------------|--------------------------------|
| EDUCATIVO | <input type="text"/> | RELIXIOSO | <input type="text"/> | SERV. PUBLICOS | <input type="text" value="0"/> |
| SANITARIO | <input type="text"/> | ADMINISTRATIVO | <input type="text"/> | ESPACIOS LIBRES | <input type="text" value="0"/> |
| SOCIOCULTURAL | <input type="text"/> | CEMITERIO | <input type="text"/> | INFRAESTRUCTURAS | <input type="text"/> |
| DEPORTIVO | <input type="text"/> | APARCADOIRO | <input type="text"/> | OUTROS | <input type="text" value="0"/> |
| HOTELEIRO | <input type="text"/> | COMERCIAL | <input type="text"/> | OCIO | <input type="text" value="0"/> |
| CAMPAMENTO | <input type="text"/> | OFICINAS | <input type="text"/> | OUTROS | <input type="text" value="0"/> |

Patrimonio

Patrimonio arqueolóxico

| | | | | | |
|--------------|----------------------|----------------|----------------------|--------------|----------------------|
| CASTRO | <input type="text"/> | MAMOAS DOLMENS | <input type="text"/> | MINAS | <input type="text"/> |
| ASENTAMENTOS | <input type="text"/> | NECROPOLES | <input type="text"/> | ARQUEOLOXICO | <input type="text"/> |

Patrimonio arquitectónico

| | | | | | |
|-----------|--------------------------------|-------------|----------------------|--------|----------------------|
| CASA | <input type="text" value="0"/> | ARQ-CIVIL | <input type="text"/> | IGREXA | <input type="text"/> |
| PAZO | <input type="text"/> | ARQ-MILITAR | <input type="text"/> | CAPELA | <input type="text"/> |
| CONXUNTOS | <input type="text"/> | OBRA CIVIL | <input type="text"/> | OUTROS | <input type="text"/> |

Morfoloxía e Características

Características morfolóxicas

| | | | | | |
|----------------|-------------------------------------|-------------|----------|-----------|-------|
| Localización | media ladeira | Orientación | sureste | Altitude | 500 |
| Caracterizació | <input type="text" value="nucleo"/> | Formación | orgánico | Tipoloxía | aldea |

Características do asentamento

Tipo de núcleo:

Delimitado plan vixente

Número de habitantes

Información Urbanística

Edificacións

| | | | | | |
|------------------|---------------------------------|---------------------|--------------------------------|----------------|----------------------|
| Viv.tradicionais | <input type="text" value="25"/> | Auxiliares | <input type="text"/> | Singulares | <input type="text"/> |
| Viv. recentes | <input type="text" value="6"/> | Inst. agropecuarias | <input type="text" value="2"/> | Ruinas | <input type="text"/> |
| Alpendres | <input type="text" value="0"/> | Naves industriais | <input type="text" value="0"/> | En construción | <input type="text"/> |

Rede viaria

| | | | | | |
|--------------|--------|----------------|---------|------------|-----|
| Ancho viario | < 5 m. | Tipo pavimento | asfalto | Beirarrúas | non |
|--------------|--------|----------------|---------|------------|-----|

Infraestructuras

| | | | | | |
|---------------|----------|----------------|----|------------|----|
| Abastecemento | autonomo | Recollida Lixo | si | Teléfono | si |
| Saneamento | autonomo | Alumeado | si | Televisión | si |
| Depuración | non | Electricidade | si | Outros | |

Dotacións urbanísticas

| | | | | | |
|---------------|----------------------|----------------|--------------------------------|------------------|--------------------------------|
| EDUCATIVO | <input type="text"/> | RELIXIOSO | <input type="text"/> | SERV. PUBLICOS | <input type="text"/> |
| SANITARIO | <input type="text"/> | ADMINISTRATIVO | <input type="text"/> | ESPACIOS LIBRES | <input type="text" value="0"/> |
| SOCIOCULTURAL | <input type="text"/> | CEMITERIO | <input type="text"/> | INFRAESTRUCTURAS | <input type="text"/> |
| DEPORTIVO | <input type="text"/> | APARCADOIRO | <input type="text"/> | OUTROS | <input type="text" value="0"/> |
| HOTELEIRO | <input type="text"/> | COMERCIAL | <input type="text"/> | OCIO | <input type="text" value="0"/> |
| CAMPAMENTO | <input type="text"/> | OFICINAS | <input type="text" value="0"/> | OUTROS | <input type="text" value="0"/> |

Patrimonio

Patrimonio arqueolóxico

| | | | | | |
|--------------|----------------------|----------------|----------------------|--------------|----------------------|
| CASTRO | <input type="text"/> | MAMOAS DOLMENS | <input type="text"/> | MINAS | <input type="text"/> |
| ASENTAMENTOS | <input type="text"/> | NECROPOLES | <input type="text"/> | ARQUEOLOXICO | <input type="text"/> |

Patrimonio arquitectónico

| | | | | | |
|-----------|--------------------------------|-------------|----------------------|--------|----------------------|
| CASA | <input type="text" value="0"/> | ARQ-CIVIL | <input type="text"/> | IGREXA | <input type="text"/> |
| PAZO | <input type="text"/> | ARQ-MILITAR | <input type="text"/> | CAPELA | <input type="text"/> |
| CONXUNTOS | <input type="text"/> | OBRA CIVIL | <input type="text"/> | OUTROS | <input type="text"/> |

Morfoloxía e Características

Características morfolóxicas

| | | | | | |
|----------------|-------------------------------------|-------------|----------|-----------|-------|
| Localización | media ladeira | Orientación | sureste | Altitude | 510 |
| Caracterizació | <input type="text" value="nucleo"/> | Formación | orgánico | Tipoloxía | aldea |

Características do asentamento

Tipo de núcleo: **Núcleo histórico tradicional**

Delimitado plan vixente

Número de habitantes

Información Urbanística

Edificacións

| | | | | | |
|------------------|---------------------------------|---------------------|--------------------------------|----------------|----------------------|
| Viv.tradicionais | <input type="text" value="15"/> | Auxiliares | <input type="text"/> | Singulares | <input type="text"/> |
| Viv. recentes | <input type="text" value="6"/> | Inst. agropecuarias | <input type="text" value="0"/> | Ruinas | <input type="text"/> |
| Alpendres | <input type="text" value="0"/> | Naves industriais | <input type="text" value="0"/> | En construción | <input type="text"/> |

Rede viaria

| | | | | | |
|--------------|--------|----------------|---------|------------|-----|
| Ancho viario | < 5 m. | Tipo pavimento | asfalto | Beirarrúas | non |
|--------------|--------|----------------|---------|------------|-----|

Infraestructuras

| | | | | | |
|---------------|----------|----------------|----|------------|----|
| Abastecemento | autonomo | Recollida Lixo | si | Teléfono | si |
| Saneamento | autonomo | Alumeado | si | Televisión | si |
| Depuración | non | Electricidade | si | Outros | |

Dotacións urbanísticas

| | | | | | |
|---------------|----------------------|----------------|--------------------------------|------------------|--------------------------------|
| EDUCATIVO | <input type="text"/> | RELIXIOSO | <input type="text" value="1"/> | SERV. PUBLICOS | <input type="text" value="1"/> |
| SANITARIO | <input type="text"/> | ADMINISTRATIVO | <input type="text"/> | ESPACIOS LIBRES | <input type="text" value="1"/> |
| SOCIOCULTURAL | <input type="text"/> | CEMITERIO | <input type="text"/> | INFRAESTRUCTURAS | <input type="text"/> |
| DEPORTIVO | <input type="text"/> | APARCADOIRO | <input type="text"/> | OUTROS | <input type="text" value="0"/> |
| HOTELEIRO | <input type="text"/> | COMERCIAL | <input type="text"/> | OCIO | <input type="text" value="1"/> |
| CAMPAMENTO | <input type="text"/> | OFINAS | <input type="text" value="0"/> | OUTROS | <input type="text" value="0"/> |

Patrimonio

Patrimonio arqueolóxico

| | | | | | |
|--------------|----------------------|----------------|--------------------------------|--------------|----------------------|
| CASTRO | <input type="text"/> | MAMOAS DOLMENS | <input type="text" value="1"/> | MINAS | <input type="text"/> |
| ASENTAMENTOS | <input type="text"/> | NECROPOLES | <input type="text"/> | ARQUEOLOXICO | <input type="text"/> |

Patrimonio arquitectónico

| | | | | | |
|-----------|--------------------------------|-------------|----------------------|--------|--------------------------------|
| CASA | <input type="text" value="0"/> | ARQ-CIVIL | <input type="text"/> | IGREXA | <input type="text"/> |
| PAZO | <input type="text"/> | ARQ-MILITAR | <input type="text"/> | CAPELA | <input type="text" value="1"/> |
| CONXUNTOS | <input type="text"/> | OBRA CIVIL | <input type="text"/> | OUTROS | <input type="text" value="3"/> |

Morfoloxía e Características

Características morfolóxicas

| | | | | | |
|----------------|-------------------------------------|-------------|---------|-----------|-------|
| Localización | media ladeira | Orientación | noreste | Altitude | 475 |
| Caracterizació | <input type="text" value="nucleo"/> | Formación | lineal | Tipoloxía | aldea |

Características do asentamento

Tipo de núcleo:

Delimitado plan vixente

Número de habitantes

Información Urbanística

Edificacións

| | | | | | |
|------------------|--------------------------------|---------------------|----------------------|----------------|----------------------|
| Viv.tradicionais | <input type="text" value="0"/> | Auxiliares | <input type="text"/> | Singulares | <input type="text"/> |
| Viv. recentes | <input type="text" value="0"/> | Inst. agropecuarias | <input type="text"/> | Ruinas | <input type="text"/> |
| Alpendres | <input type="text" value="0"/> | Naves industriais | <input type="text"/> | En construción | <input type="text"/> |

Rede viaria

| | | | | | |
|--------------|--------|----------------|---------|------------|-----|
| Ancho viario | < 5 m. | Tipo pavimento | asfalto | Beirarrúas | non |
|--------------|--------|----------------|---------|------------|-----|

Infraestructuras

| | | | | | |
|---------------|----------|----------------|----|------------|----|
| Abastecemento | autonomo | Recollida Lixo | si | Teléfono | si |
| Saneamento | autonomo | Alumeado | si | Televisión | si |
| Depuración | non | Electricidade | si | Outros | |

Dotacións urbanísticas

| | | | | | |
|---------------|----------------------|----------------|----------------------|------------------|--------------------------------|
| EDUCATIVO | <input type="text"/> | RELIXIOSO | <input type="text"/> | SERV. PUBLICOS | <input type="text" value="0"/> |
| SANITARIO | <input type="text"/> | ADMINISTRATIVO | <input type="text"/> | ESPACIOS LIBRES | <input type="text" value="0"/> |
| SOCIOCULTURAL | <input type="text"/> | CEMITERIO | <input type="text"/> | INFRAESTRUCTURAS | <input type="text"/> |
| DEPORTIVO | <input type="text"/> | APARCADOIRO | <input type="text"/> | OUTROS | <input type="text" value="0"/> |
| HOTELEIRO | <input type="text"/> | COMERCIAL | <input type="text"/> | OCIO | <input type="text" value="0"/> |
| CAMPAMENTO | <input type="text"/> | OFICINAS | <input type="text"/> | OUTROS | <input type="text" value="0"/> |

Patrimonio

Patrimonio arqueolóxico

| | | | | | |
|--------------|----------------------|----------------|----------------------|--------------|----------------------|
| CASTRO | <input type="text"/> | MAMOAS DOLMENS | <input type="text"/> | MINAS | <input type="text"/> |
| ASENTAMENTOS | <input type="text"/> | NECROPOLES | <input type="text"/> | ARQUEOLOXICO | <input type="text"/> |

Patrimonio arquitectónico

| | | | | | |
|-----------|--------------------------------|-------------|----------------------|--------|----------------------|
| CASA | <input type="text" value="0"/> | ARQ-CIVIL | <input type="text"/> | IGREXA | <input type="text"/> |
| PAZO | <input type="text"/> | ARQ-MILITAR | <input type="text"/> | CAPELA | <input type="text"/> |
| CONXUNTOS | <input type="text"/> | OBRA CIVIL | <input type="text"/> | OUTROS | <input type="text"/> |

Morfología e Características

Características morfolóxicas

| | | | | | |
|----------------|-------------------------------------|-------------|----------|-----------|-------|
| Localización | media ladeira | Orientación | suroeste | Altitude | 610 |
| Caracterizació | <input type="text" value="nucleo"/> | Formación | lineal | Tipoloxía | aldea |

Características do asentamento

Tipo de núcleo: **Núcleo histórico tradicional**

Delimitado plan vixente

Número de habitantes

Información Urbanística

Edificacións

| | | | | | |
|------------------|--------------------------------|---------------------|--------------------------------|----------------|----------------------|
| Viv.tradicionais | <input type="text" value="2"/> | Auxiliares | <input type="text"/> | Singulares | <input type="text"/> |
| Viv. recentes | <input type="text" value="0"/> | Inst. agropecuarias | <input type="text" value="2"/> | Ruinas | <input type="text"/> |
| Alpendres | <input type="text" value="0"/> | Naves industriais | <input type="text" value="0"/> | En construción | <input type="text"/> |

Rede viaria

| | | | | | |
|--------------|--------|----------------|---------|------------|-----|
| Ancho viario | < 5 m. | Tipo pavimento | asfalto | Beirarrúas | non |
|--------------|--------|----------------|---------|------------|-----|

Infraestructuras

| | | | | | |
|---------------|----------|----------------|----|------------|----|
| Abastecemento | autonomo | Recollida Lixo | si | Teléfono | si |
| Saneamento | autonomo | Alumeado | si | Televisión | si |
| Depuración | non | Electricidade | si | Outros | |

Dotacións urbanísticas

| | | | | | |
|---------------|----------------------|----------------|--------------------------------|------------------|--------------------------------|
| EDUCATIVO | <input type="text"/> | RELIXIOSO | <input type="text"/> | SERV. PUBLICOS | <input type="text" value="1"/> |
| SANITARIO | <input type="text"/> | ADMINISTRATIVO | <input type="text"/> | ESPACIOS LIBRES | <input type="text" value="0"/> |
| SOCIOCULTURAL | <input type="text"/> | CEMITERIO | <input type="text"/> | INFRAESTRUCTURAS | <input type="text"/> |
| DEPORTIVO | <input type="text"/> | APARCADOIRO | <input type="text"/> | OUTROS | <input type="text" value="0"/> |
| HOTELEIRO | <input type="text"/> | COMERCIAL | <input type="text"/> | OCIO | <input type="text" value="0"/> |
| CAMPAMENTO | <input type="text"/> | OFICINAS | <input type="text" value="0"/> | OUTROS | <input type="text" value="0"/> |

Patrimonio

Patrimonio arqueolóxico

| | | | | | |
|--------------|----------------------|----------------|----------------------|--------------|----------------------|
| CASTRO | <input type="text"/> | MAMOAS DOLMENS | <input type="text"/> | MINAS | <input type="text"/> |
| ASENTAMENTOS | <input type="text"/> | NECROPOLES | <input type="text"/> | ARQUEOLOXICO | <input type="text"/> |

Patrimonio arquitectónico

| | | | | | |
|-----------|--------------------------------|-------------|----------------------|--------|----------------------|
| CASA | <input type="text" value="0"/> | ARQ-CIVIL | <input type="text"/> | IGREXA | <input type="text"/> |
| PAZO | <input type="text"/> | ARQ-MILITAR | <input type="text"/> | CAPELA | <input type="text"/> |
| CONXUNTOS | <input type="text"/> | OBRA CIVIL | <input type="text"/> | OUTROS | <input type="text"/> |

Morfoloxía e Características

Características morfolóxicas

| | | | | | |
|----------------|-------------------------------------|-------------|----------|-----------|-------|
| Localización | media ladeira | Orientación | suroeste | Altitude | 675 |
| Caracterizació | <input type="text" value="nucleo"/> | Formación | lineal | Tipoloxía | aldea |

Características do asentamento

Tipo de núcleo:

Delimitado plan vixente

Número de habitantes

Información Urbanística

Edificacións

| | | | | | |
|------------------|--------------------------------|---------------------|--------------------------------|----------------|----------------------|
| Viv.tradicionais | <input type="text" value="8"/> | Auxiliares | <input type="text"/> | Singulares | <input type="text"/> |
| Viv. recentes | <input type="text" value="3"/> | Inst. agropecuarias | <input type="text" value="3"/> | Ruinas | <input type="text"/> |
| Alpendres | <input type="text" value="0"/> | Naves industriais | <input type="text" value="0"/> | En construción | <input type="text"/> |

Rede viaria

| | | |
|--------------|----------------|------------|
| Ancho viario | Tipo pavimento | Beirarrúas |
|--------------|----------------|------------|

Infraestructuras

| | | | | | |
|---------------|----------|----------------|----|------------|----|
| Abastecemento | autonomo | Recollida Lixo | si | Teléfono | si |
| Saneamento | autonomo | Alumeado | si | Televisión | si |
| Depuración | non | Electricidade | si | Outros | |

Dotacións urbanísticas

| | | | | | |
|---------------|----------------------|----------------|--------------------------------|------------------|--------------------------------|
| EDUCATIVO | <input type="text"/> | RELIXIOSO | <input type="text"/> | SERV. PUBLICOS | <input type="text"/> |
| SANITARIO | <input type="text"/> | ADMINISTRATIVO | <input type="text"/> | ESPACIOS LIBRES | <input type="text" value="0"/> |
| SOCIOCULTURAL | <input type="text"/> | CEMITERIO | <input type="text"/> | INFRAESTRUCTURAS | <input type="text"/> |
| DEPORTIVO | <input type="text"/> | APARCADOIRO | <input type="text"/> | OUTROS | <input type="text" value="0"/> |
| HOTELEIRO | <input type="text"/> | COMERCIAL | <input type="text"/> | OCIO | <input type="text" value="0"/> |
| CAMPAMENTO | <input type="text"/> | OFINAS | <input type="text" value="0"/> | OUTROS | <input type="text" value="0"/> |

Patrimonio

Patrimonio arqueolóxico

| | | | | | |
|--------------|----------------------|----------------|----------------------|--------------|--------------------------------|
| CASTRO | <input type="text"/> | MAMOAS DOLMENS | <input type="text"/> | MINAS | <input type="text"/> |
| ASENTAMENTOS | <input type="text"/> | NECROPOLES | <input type="text"/> | ARQUEOLOXICO | <input type="text" value="1"/> |

Patrimonio arquitectónico

| | | | | | |
|-----------|--------------------------------|-------------|----------------------|--------|----------------------|
| CASA | <input type="text" value="0"/> | ARQ-CIVIL | <input type="text"/> | IGREXA | <input type="text"/> |
| PAZO | <input type="text"/> | ARQ-MILITAR | <input type="text"/> | CAPELA | <input type="text"/> |
| CONXUNTOS | <input type="text"/> | OBRA CIVIL | <input type="text"/> | OUTROS | <input type="text"/> |

Morfoloxía e Características

Características morfolóxicas

| | | | | | |
|----------------|-------------------------------------|-------------|----------|-----------|-------|
| Localización | media ladeira | Orientación | suroeste | Altitude | 580 |
| Caracterizació | <input type="text" value="nucleo"/> | Formación | orgánico | Tipoloxía | aldea |

Características do asentamento

Tipo de núcleo:

Delimitado plan vixente

Número de habitantes

Información Urbanística

Edificacións

| | | | | | |
|------------------|--------------------------------|---------------------|--------------------------------|----------------|----------------------|
| Viv.tradicionais | <input type="text" value="6"/> | Auxiliares | <input type="text"/> | Singulares | <input type="text"/> |
| Viv. recentes | <input type="text" value="0"/> | Inst. agropecuarias | <input type="text" value="2"/> | Ruinas | <input type="text"/> |
| Alpendres | <input type="text" value="0"/> | Naves industriais | <input type="text" value="0"/> | En construción | <input type="text"/> |

Rede viaria

| | | | | | |
|--------------|--------|----------------|---------|------------|-----|
| Ancho viario | < 5 m. | Tipo pavimento | asfalto | Beirarrúas | non |
|--------------|--------|----------------|---------|------------|-----|

Infraestructuras

| | | | | | |
|---------------|----------|----------------|----|------------|----|
| Abastecemento | autonomo | Recollida Lixo | si | Teléfono | si |
| Saneamento | autonomo | Alumeado | si | Televisión | si |
| Depuración | non | Electricidade | si | Outros | |

Dotacións urbanísticas

| | | | | | |
|---------------|----------------------|----------------|--------------------------------|------------------|--------------------------------|
| EDUCATIVO | <input type="text"/> | RELIXIOSO | <input type="text"/> | SERV. PUBLICOS | <input type="text"/> |
| SANITARIO | <input type="text"/> | ADMINISTRATIVO | <input type="text"/> | ESPACIOS LIBRES | <input type="text" value="0"/> |
| SOCIOCULTURAL | <input type="text"/> | CEMITERIO | <input type="text"/> | INFRAESTRUCTURAS | <input type="text"/> |
| DEPORTIVO | <input type="text"/> | APARCADOIRO | <input type="text"/> | OUTROS | <input type="text" value="0"/> |
| HOTELEIRO | <input type="text"/> | COMERCIAL | <input type="text"/> | OCIO | <input type="text" value="0"/> |
| CAMPAMENTO | <input type="text"/> | OFICINAS | <input type="text" value="0"/> | OUTROS | <input type="text" value="0"/> |

Patrimonio

Patrimonio arqueolóxico

| | | | | | |
|--------------|----------------------|----------------|----------------------|--------------|----------------------|
| CASTRO | <input type="text"/> | MAMOAS DOLMENS | <input type="text"/> | MINAS | <input type="text"/> |
| ASENTAMENTOS | <input type="text"/> | NECROPOLES | <input type="text"/> | ARQUEOLOXICO | <input type="text"/> |

Patrimonio arquitectónico

| | | | | | |
|-----------|--------------------------------|-------------|----------------------|--------|----------------------|
| CASA | <input type="text" value="0"/> | ARQ-CIVIL | <input type="text"/> | IGREXA | <input type="text"/> |
| PAZO | <input type="text"/> | ARQ-MILITAR | <input type="text"/> | CAPELA | <input type="text"/> |
| CONXUNTOS | <input type="text"/> | OBRA CIVIL | <input type="text"/> | OUTROS | <input type="text"/> |

Morfoloxía e Características

Características morfolóxicas

| | | | | | |
|----------------|-------------------------------------|-------------|----------|-----------|-------|
| Localización | media ladeira | Orientación | suroeste | Altitude | 505 |
| Caracterizació | <input type="text" value="nucleo"/> | Formación | orgánico | Tipoloxía | aldea |

Características do asentamento

Tipo de núcleo:

Delimitado plan vixente

Número de habitantes

Información Urbanística

Edificacións

| | | | | | |
|------------------|--------------------------------|---------------------|--------------------------------|----------------|----------------------|
| Viv.tradicionais | <input type="text" value="8"/> | Auxiliares | <input type="text"/> | Singulares | <input type="text"/> |
| Viv. recentes | <input type="text" value="1"/> | Inst. agropecuarias | <input type="text" value="2"/> | Ruinas | <input type="text"/> |
| Alpendres | <input type="text" value="0"/> | Naves industriais | <input type="text" value="0"/> | En construción | <input type="text"/> |

Rede viaria

| | | | | | |
|--------------|--------|----------------|---------|------------|-----|
| Ancho viario | < 5 m. | Tipo pavimento | asfalto | Beirarrúas | non |
|--------------|--------|----------------|---------|------------|-----|

Infraestructuras

| | | | | | |
|---------------|----------|----------------|----|------------|----|
| Abastecemento | autonomo | Recollida Lixo | si | Teléfono | si |
| Saneamento | autonomo | Alumeado | si | Televisión | si |
| Depuración | non | Electricidade | si | Outros | |

Dotacións urbanísticas

| | | | | | |
|---------------|----------------------|----------------|--------------------------------|------------------|--------------------------------|
| EDUCATIVO | <input type="text"/> | RELIXIOSO | <input type="text"/> | SERV. PUBLICOS | <input type="text"/> |
| SANITARIO | <input type="text"/> | ADMINISTRATIVO | <input type="text"/> | ESPACIOS LIBRES | <input type="text" value="0"/> |
| SOCIOCULTURAL | <input type="text"/> | CEMITERIO | <input type="text"/> | INFRAESTRUCTURAS | <input type="text"/> |
| DEPORTIVO | <input type="text"/> | APARCADOIRO | <input type="text"/> | OUTROS | <input type="text" value="0"/> |
| HOTELEIRO | <input type="text"/> | COMERCIAL | <input type="text"/> | OCIO | <input type="text" value="0"/> |
| CAMPAMENTO | <input type="text"/> | OFINAS | <input type="text" value="0"/> | OUTROS | <input type="text" value="0"/> |

Patrimonio

Patrimonio arqueolóxico

| | | | | | |
|--------------|----------------------|----------------|----------------------|--------------|----------------------|
| CASTRO | <input type="text"/> | MAMOAS DOLMENS | <input type="text"/> | MINAS | <input type="text"/> |
| ASENTAMENTOS | <input type="text"/> | NECROPOLES | <input type="text"/> | ARQUEOLOXICO | <input type="text"/> |

Patrimonio arquitectónico

| | | | | | |
|-----------|--------------------------------|-------------|----------------------|--------|----------------------|
| CASA | <input type="text" value="0"/> | ARQ-CIVIL | <input type="text"/> | IGREXA | <input type="text"/> |
| PAZO | <input type="text"/> | ARQ-MILITAR | <input type="text"/> | CAPELA | <input type="text"/> |
| CONXUNTOS | <input type="text"/> | OBRA CIVIL | <input type="text"/> | OUTROS | <input type="text"/> |

Morfología e Características

Características morfolóxicas

| | | | | | |
|----------------|-------------------------------------|-------------|----------|-----------|-------|
| Localización | media ladeira | Orientación | suroeste | Altitude | 730 |
| Caracterizació | <input type="text" value="nucleo"/> | Formación | orgánico | Tipoloxía | aldea |

Características do asentamento

Tipo de núcleo:

Delimitado plan vixente

Número de habitantes

Información Urbanística

Edificacións

| | | | | | |
|------------------|--------------------------------|---------------------|--------------------------------|----------------|----------------------|
| Viv.tradicionais | <input type="text" value="5"/> | Auxiliares | <input type="text"/> | Singulares | <input type="text"/> |
| Viv. recentes | <input type="text" value="5"/> | Inst. agropecuarias | <input type="text" value="0"/> | Ruinas | <input type="text"/> |
| Alpendres | <input type="text" value="0"/> | Naves industriais | <input type="text" value="0"/> | En construción | <input type="text"/> |

Rede viaria

| | | | | | |
|--------------|--------|----------------|---------|------------|-----|
| Ancho viario | < 5 m. | Tipo pavimento | asfalto | Beirarrúas | non |
|--------------|--------|----------------|---------|------------|-----|

Infraestructuras

| | | | | | |
|---------------|----------|----------------|----|------------|----|
| Abastecemento | autonomo | Recollida Lixo | si | Teléfono | si |
| Saneamento | autonomo | Alumeado | si | Televisión | si |
| Depuración | non | Electricidade | si | Outros | |

Dotacións urbanísticas

| | | | | | |
|---------------|----------------------|----------------|----------------------|------------------|--------------------------------|
| EDUCATIVO | <input type="text"/> | RELIXIOSO | <input type="text"/> | SERV. PUBLICOS | <input type="text" value="0"/> |
| SANITARIO | <input type="text"/> | ADMINISTRATIVO | <input type="text"/> | ESPACIOS LIBRES | <input type="text" value="0"/> |
| SOCIOCULTURAL | <input type="text"/> | CEMITERIO | <input type="text"/> | INFRAESTRUCTURAS | <input type="text"/> |
| DEPORTIVO | <input type="text"/> | APARCADOIRO | <input type="text"/> | OUTROS | <input type="text" value="0"/> |
| HOTELEIRO | <input type="text"/> | COMERCIAL | <input type="text"/> | OCIO | <input type="text" value="0"/> |
| CAMPAMENTO | <input type="text"/> | OFICINAS | <input type="text"/> | OUTROS | <input type="text" value="0"/> |

Patrimonio

Patrimonio arqueolóxico

| | | | | | |
|--------------|----------------------|----------------|----------------------|--------------|----------------------|
| CASTRO | <input type="text"/> | MAMOAS DOLMENS | <input type="text"/> | MINAS | <input type="text"/> |
| ASENTAMENTOS | <input type="text"/> | NECROPOLES | <input type="text"/> | ARQUEOLOXICO | <input type="text"/> |

Patrimonio arquitectónico

| | | | | | |
|-----------|--------------------------------|-------------|----------------------|--------|----------------------|
| CASA | <input type="text" value="0"/> | ARQ-CIVIL | <input type="text"/> | IGREXA | <input type="text"/> |
| PAZO | <input type="text"/> | ARQ-MILITAR | <input type="text"/> | CAPELA | <input type="text"/> |
| CONXUNTOS | <input type="text"/> | OBRA CIVIL | <input type="text"/> | OUTROS | <input type="text"/> |



Morfoloxía e Características

Características morfolóxicas

| | | | | | |
|----------------|-------------------------------------|-------------|----------|-----------|-------|
| Localización | media ladeira | Orientación | suroeste | Altitude | 510 |
| Caracterizació | <input type="text" value="nucleo"/> | Formación | orgánico | Tipoloxía | aldea |

Características do asentamento

Tipo de núcleo:

Delimitado plan vixente

Número de habitantes

Información Urbanística

Edificacións

| | | | | | |
|------------------|---------------------------------|---------------------|--------------------------------|----------------|----------------------|
| Viv.tradicionais | <input type="text" value="13"/> | Auxiliares | <input type="text"/> | Singulares | <input type="text"/> |
| Viv. recentes | <input type="text" value="4"/> | Inst. agropecuarias | <input type="text" value="1"/> | Ruinas | <input type="text"/> |
| Alpendres | <input type="text" value="0"/> | Naves industriais | <input type="text" value="0"/> | En construción | <input type="text"/> |

Rede viaria

| | | | | | |
|--------------|--------|----------------|---------|------------|-----|
| Ancho viario | 4-8 m. | Tipo pavimento | asfalto | Beirarrúas | non |
|--------------|--------|----------------|---------|------------|-----|

Infraestructuras

| | | | | | |
|---------------|----------|----------------|----|------------|----|
| Abastecemento | autonomo | Recollida Lixo | si | Teléfono | si |
| Saneamento | autonomo | Alumeado | si | Televisión | si |
| Depuración | non | Electricidade | si | Outros | |

Dotacións urbanísticas

| | | | | | |
|---------------|----------------------|----------------|--------------------------------|------------------|--------------------------------|
| EDUCATIVO | <input type="text"/> | RELIXIOSO | <input type="text"/> | SERV. PUBLICOS | <input type="text"/> |
| SANITARIO | <input type="text"/> | ADMINISTRATIVO | <input type="text"/> | ESPACIOS LIBRES | <input type="text" value="0"/> |
| SOCIOCULTURAL | <input type="text"/> | CEMITERIO | <input type="text"/> | INFRAESTRUCTURAS | <input type="text"/> |
| DEPORTIVO | <input type="text"/> | APARCADOIRO | <input type="text"/> | OUTROS | <input type="text" value="0"/> |
| HOTELEIRO | <input type="text"/> | COMERCIAL | <input type="text"/> | OCIO | <input type="text" value="0"/> |
| CAMPAMENTO | <input type="text"/> | OFICINAS | <input type="text" value="0"/> | OUTROS | <input type="text" value="0"/> |

Patrimonio

Patrimonio arqueolóxico

| | | | | | |
|--------------|----------------------|----------------|----------------------|--------------|----------------------|
| CASTRO | <input type="text"/> | MAMOAS DOLMENS | <input type="text"/> | MINAS | <input type="text"/> |
| ASENTAMENTOS | <input type="text"/> | NECROPOLES | <input type="text"/> | ARQUEOLOXICO | <input type="text"/> |

Patrimonio arquitectónico

| | | | | | |
|-----------|--------------------------------|-------------|----------------------|--------|----------------------|
| CASA | <input type="text" value="0"/> | ARQ-CIVIL | <input type="text"/> | IGREXA | <input type="text"/> |
| PAZO | <input type="text"/> | ARQ-MILITAR | <input type="text"/> | CAPELA | <input type="text"/> |
| CONXUNTOS | <input type="text"/> | OBRA CIVIL | <input type="text"/> | OUTROS | <input type="text"/> |

Morfoloxía e Características

Características morfolóxicas

| | | | | | |
|----------------|-------------------------------------|-------------|----------|-----------|-------|
| Localización | media ladeira | Orientación | suroeste | Altitude | 590 |
| Caracterizació | <input type="text" value="nucleo"/> | Formación | orgánico | Tipoloxía | aldea |

Características do asentamento

Tipo de núcleo:

Delimitado plan vixente

Número de habitantes

Información Urbanística

Edificacións

| | | | | | |
|------------------|--------------------------------|---------------------|--------------------------------|----------------|----------------------|
| Viv.tradicionais | <input type="text" value="3"/> | Auxiliares | <input type="text"/> | Singulares | <input type="text"/> |
| Viv. recentes | <input type="text" value="1"/> | Inst. agropecuarias | <input type="text" value="0"/> | Ruinas | <input type="text"/> |
| Alpendres | <input type="text" value="0"/> | Naves industriais | <input type="text" value="0"/> | En construción | <input type="text"/> |

Rede viaria

| | | | | | |
|--------------|--------|----------------|---------|------------|-----|
| Ancho viario | < 5 m. | Tipo pavimento | asfalto | Beirarrúas | non |
|--------------|--------|----------------|---------|------------|-----|

Infraestructuras

| | | | | | |
|---------------|----------|----------------|----|------------|----|
| Abastecemento | autonomo | Recollida Lixo | si | Teléfono | si |
| Saneamento | autonomo | Alumeado | si | Televisión | si |
| Depuración | non | Electricidade | si | Outros | |

Dotacións urbanísticas

| | | | | | |
|---------------|----------------------|----------------|----------------------|------------------|--------------------------------|
| EDUCATIVO | <input type="text"/> | RELIXIOSO | <input type="text"/> | SERV. PUBLICOS | <input type="text" value="0"/> |
| SANITARIO | <input type="text"/> | ADMINISTRATIVO | <input type="text"/> | ESPACIOS LIBRES | <input type="text" value="0"/> |
| SOCIOCULTURAL | <input type="text"/> | CEMITERIO | <input type="text"/> | INFRAESTRUCTURAS | <input type="text"/> |
| DEPORTIVO | <input type="text"/> | APARCADOIRO | <input type="text"/> | OUTROS | <input type="text" value="0"/> |
| HOTELEIRO | <input type="text"/> | COMERCIAL | <input type="text"/> | OCIO | <input type="text" value="0"/> |
| CAMPAMENTO | <input type="text"/> | OFICINAS | <input type="text"/> | OUTROS | <input type="text" value="0"/> |

Patrimonio

Patrimonio arqueolóxico

| | | | | | |
|--------------|--------------------------------|----------------|----------------------|--------------|----------------------|
| CASTRO | <input type="text" value="1"/> | MAMOAS DOLMENS | <input type="text"/> | MINAS | <input type="text"/> |
| ASENTAMENTOS | <input type="text"/> | NECROPOLES | <input type="text"/> | ARQUEOLOXICO | <input type="text"/> |

Patrimonio arquitectónico

| | | | | | |
|-----------|--------------------------------|-------------|----------------------|--------|----------------------|
| CASA | <input type="text" value="0"/> | ARQ-CIVIL | <input type="text"/> | IGREXA | <input type="text"/> |
| PAZO | <input type="text"/> | ARQ-MILITAR | <input type="text"/> | CAPELA | <input type="text"/> |
| CONXUNTOS | <input type="text"/> | OBRA CIVIL | <input type="text"/> | OUTROS | <input type="text"/> |

Morfoloxía e Características

Características morfolóxicas

| | | | | | |
|----------------|-------------------------------------|-------------|----------|-----------|-------|
| Localización | media ladeira | Orientación | suroeste | Altitude | 625 |
| Caracterizació | <input type="text" value="nucleo"/> | Formación | orgánico | Tipoloxía | aldea |

Características do asentamento

Tipo de núcleo: **Núcleo histórico tradicional**

Delimitado plan vixente

Número de habitantes

Información Urbanística

Edificacións

| | | | | | |
|------------------|--------------------------------|---------------------|--------------------------------|----------------|----------------------|
| Viv.tradicionais | <input type="text" value="9"/> | Auxiliares | <input type="text"/> | Singulares | <input type="text"/> |
| Viv. recentes | <input type="text" value="2"/> | Inst. agropecuarias | <input type="text" value="3"/> | Ruinas | <input type="text"/> |
| Alpendres | <input type="text" value="0"/> | Naves industriais | <input type="text" value="0"/> | En construción | <input type="text"/> |

Rede viaria

| | | | | | |
|--------------|--------|----------------|---------|------------|-----|
| Ancho viario | < 5 m. | Tipo pavimento | asfalto | Beirarrúas | non |
|--------------|--------|----------------|---------|------------|-----|

Infraestructuras

| | | | | | |
|---------------|----------|----------------|----|------------|----|
| Abastecemento | autonomo | Recollida Lixo | si | Teléfono | si |
| Saneamento | autonomo | Alumeado | si | Televisión | si |
| Depuración | non | Electricidade | si | Outros | |

Dotacións urbanísticas

| | | | | | |
|---------------|----------------------|----------------|----------------------|------------------|--------------------------------|
| EDUCATIVO | <input type="text"/> | RELIXIOSO | <input type="text"/> | SERV. PUBLICOS | <input type="text" value="1"/> |
| SANITARIO | <input type="text"/> | ADMINISTRATIVO | <input type="text"/> | ESPACIOS LIBRES | <input type="text" value="0"/> |
| SOCIOCULTURAL | <input type="text"/> | CEMITERIO | <input type="text"/> | INFRAESTRUCTURAS | <input type="text"/> |
| DEPORTIVO | <input type="text"/> | APARCADOIRO | <input type="text"/> | OUTROS | <input type="text" value="0"/> |
| HOTELEIRO | <input type="text"/> | COMERCIAL | <input type="text"/> | OCIO | <input type="text" value="0"/> |
| CAMPAMENTO | <input type="text"/> | OFICINAS | <input type="text"/> | OUTROS | <input type="text" value="0"/> |

Patrimonio

Patrimonio arqueolóxico

| | | | | | |
|--------------|----------------------|----------------|----------------------|--------------|----------------------|
| CASTRO | <input type="text"/> | MAMOAS DOLMENS | <input type="text"/> | MINAS | <input type="text"/> |
| ASENTAMENTOS | <input type="text"/> | NECROPOLES | <input type="text"/> | ARQUEOLOXICO | <input type="text"/> |

Patrimonio arquitectónico

| | | | | | |
|-----------|--------------------------------|-------------|----------------------|--------|----------------------|
| CASA | <input type="text" value="0"/> | ARQ-CIVIL | <input type="text"/> | IGREXA | <input type="text"/> |
| PAZO | <input type="text"/> | ARQ-MILITAR | <input type="text"/> | CAPELA | <input type="text"/> |
| CONXUNTOS | <input type="text"/> | OBRA CIVIL | <input type="text"/> | OUTROS | <input type="text"/> |

Morfoloxía e Características

Características morfolóxicas

| | | | | | |
|----------------|-------------------------------------|-------------|----------|-----------|-------|
| Localización | media ladeira | Orientación | suroeste | Altitude | 530 |
| Caracterizació | <input type="text" value="nucleo"/> | Formación | orgánico | Tipoloxía | aldea |

Características do asentamento

Tipo de núcleo: **Núcleo histórico tradicional**

Delimitado plan vixente

Número de habitantes

Información Urbanística

Edificacións

| | | | | | |
|------------------|---------------------------------|---------------------|--------------------------------|----------------|----------------------|
| Viv.tradicionais | <input type="text" value="13"/> | Auxiliares | <input type="text"/> | Singulares | <input type="text"/> |
| Viv. recentes | <input type="text" value="4"/> | Inst. agropecuarias | <input type="text" value="3"/> | Ruinas | <input type="text"/> |
| Alpendres | <input type="text" value="0"/> | Naves industriais | <input type="text" value="0"/> | En construción | <input type="text"/> |

Rede viaria

| | | | | | |
|--------------|--------|----------------|---------|------------|-----|
| Ancho viario | < 5 m. | Tipo pavimento | asfalto | Beirarrúas | non |
|--------------|--------|----------------|---------|------------|-----|

Infraestructuras

| | | | | | |
|---------------|----------|----------------|----|------------|----|
| Abastecemento | autonomo | Recollida Lixo | si | Teléfono | si |
| Saneamento | autonomo | Alumeado | si | Televisión | si |
| Depuración | non | Electricidade | si | Outros | |

Dotacións urbanísticas

| | | | | | |
|---------------|----------------------|----------------|--------------------------------|------------------|--------------------------------|
| EDUCATIVO | <input type="text"/> | RELIXIOSO | <input type="text"/> | SERV. PUBLICOS | <input type="text" value="1"/> |
| SANITARIO | <input type="text"/> | ADMINISTRATIVO | <input type="text"/> | ESPACIOS LIBRES | <input type="text" value="0"/> |
| SOCIOCULTURAL | <input type="text"/> | CEMITERIO | <input type="text"/> | INFRAESTRUCTURAS | <input type="text" value="1"/> |
| DEPORTIVO | <input type="text"/> | APARCADOIRO | <input type="text"/> | OUTROS | <input type="text" value="0"/> |
| HOTELEIRO | <input type="text"/> | COMERCIAL | <input type="text"/> | OCIO | <input type="text" value="0"/> |
| CAMPAMENTO | <input type="text"/> | OFICINAS | <input type="text" value="0"/> | OUTROS | <input type="text" value="0"/> |

Patrimonio

Patrimonio arqueolóxico

| | | | | | |
|--------------|----------------------|----------------|----------------------|--------------|----------------------|
| CASTRO | <input type="text"/> | MAMOAS DOLMENS | <input type="text"/> | MINAS | <input type="text"/> |
| ASENTAMENTOS | <input type="text"/> | NECROPOLES | <input type="text"/> | ARQUEOLOXICO | <input type="text"/> |

Patrimonio arquitectónico

| | | | | | |
|-----------|--------------------------------|-------------|----------------------|--------|----------------------|
| CASA | <input type="text" value="0"/> | ARQ-CIVIL | <input type="text"/> | IGREXA | <input type="text"/> |
| PAZO | <input type="text"/> | ARQ-MILITAR | <input type="text"/> | CAPELA | <input type="text"/> |
| CONXUNTOS | <input type="text"/> | OBRA CIVIL | <input type="text"/> | OUTROS | <input type="text"/> |



Morfoloxía e Características

Características morfolóxicas

| | | | | | |
|----------------|-------------------------------------|-------------|----------|-----------|-------|
| Localización | media ladeira | Orientación | suroeste | Altitude | 610 |
| Caracterizació | <input type="text" value="nucleo"/> | Formación | orgánico | Tipoloxía | aldea |

Características do asentamento

Tipo de núcleo:

Delimitado plan vixente

Número de habitantes

Información Urbanística

Edificacións

| | | | | | |
|------------------|--------------------------------|---------------------|--------------------------------|----------------|----------------------|
| Viv.tradicionais | <input type="text" value="5"/> | Auxiliares | <input type="text"/> | Singulares | <input type="text"/> |
| Viv. recentes | <input type="text" value="0"/> | Inst. agropecuarias | <input type="text" value="2"/> | Ruinas | <input type="text"/> |
| Alpendres | <input type="text" value="0"/> | Naves industriais | <input type="text" value="0"/> | En construción | <input type="text"/> |

Rede viaria

| | | | | | |
|--------------|--------|----------------|---------|------------|-----|
| Ancho viario | < 5 m. | Tipo pavimento | asfalto | Beirarrúas | non |
|--------------|--------|----------------|---------|------------|-----|

Infraestructuras

| | | | | | |
|---------------|----------|----------------|----|------------|----|
| Abastecemento | autonomo | Recollida Lixo | si | Teléfono | si |
| Saneamento | autonomo | Alumeado | si | Televisión | si |
| Depuración | non | Electricidade | si | Outros | |

Dotacións urbanísticas

| | | | | | |
|---------------|----------------------|----------------|--------------------------------|------------------|--------------------------------|
| EDUCATIVO | <input type="text"/> | RELIXIOSO | <input type="text"/> | SERV. PUBLICOS | <input type="text" value="1"/> |
| SANITARIO | <input type="text"/> | ADMINISTRATIVO | <input type="text"/> | ESPACIOS LIBRES | <input type="text" value="0"/> |
| SOCIOCULTURAL | <input type="text"/> | CEMITERIO | <input type="text"/> | INFRAESTRUCTURAS | <input type="text"/> |
| DEPORTIVO | <input type="text"/> | APARCADOIRO | <input type="text"/> | OUTROS | <input type="text" value="0"/> |
| HOTELEIRO | <input type="text"/> | COMERCIAL | <input type="text"/> | OCIO | <input type="text" value="0"/> |
| CAMPAMENTO | <input type="text"/> | OFICINAS | <input type="text" value="0"/> | OUTROS | <input type="text" value="0"/> |

Patrimonio

Patrimonio arqueolóxico

| | | | | | |
|--------------|----------------------|----------------|----------------------|--------------|----------------------|
| CASTRO | <input type="text"/> | MAMOAS DOLMENS | <input type="text"/> | MINAS | <input type="text"/> |
| ASENTAMENTOS | <input type="text"/> | NECROPOLES | <input type="text"/> | ARQUEOLOXICO | <input type="text"/> |

Patrimonio arquitectónico

| | | | | | |
|-----------|--------------------------------|-------------|----------------------|--------|----------------------|
| CASA | <input type="text" value="0"/> | ARQ-CIVIL | <input type="text"/> | IGREXA | <input type="text"/> |
| PAZO | <input type="text"/> | ARQ-MILITAR | <input type="text"/> | CAPELA | <input type="text"/> |
| CONXUNTOS | <input type="text"/> | OBRA CIVIL | <input type="text"/> | OUTROS | <input type="text"/> |

Morfoloxía e Características

Características morfolóxicas

| | | | | | |
|----------------|-------------------------------------|-------------|----------|-----------|-------|
| Localización | media ladeira | Orientación | suroeste | Altitude | 555 |
| Caracterizació | <input type="text" value="nucleo"/> | Formación | lineal | Tipoloxía | aldea |

Características do asentamento

Tipo de núcleo:

Delimitado plan vixente

Número de habitantes

Información Urbanística

Edificacións

| | | | | | |
|------------------|--------------------------------|---------------------|--------------------------------|----------------|----------------------|
| Viv.tradicionais | <input type="text" value="2"/> | Auxiliares | <input type="text"/> | Singulares | <input type="text"/> |
| Viv. recentes | <input type="text" value="2"/> | Inst. agropecuarias | <input type="text" value="0"/> | Ruinas | <input type="text"/> |
| Alpendres | <input type="text" value="0"/> | Naves industriais | <input type="text" value="0"/> | En construción | <input type="text"/> |

Rede viaria

| | | | | | |
|--------------|--------|----------------|---------|------------|-----|
| Ancho viario | < 5 m. | Tipo pavimento | asfalto | Beirarrúas | non |
|--------------|--------|----------------|---------|------------|-----|

Infraestructuras

| | | | | | |
|---------------|----------|----------------|----|------------|----|
| Abastecemento | autonomo | Recollida Lixo | si | Teléfono | si |
| Saneamento | autonomo | Alumeado | si | Televisión | si |
| Depuración | non | Electricidade | si | Outros | |

Dotacións urbanísticas

| | | | | | |
|---------------|----------------------|----------------|--------------------------------|------------------|--------------------------------|
| EDUCATIVO | <input type="text"/> | RELIXIOSO | <input type="text"/> | SERV. PUBLICOS | <input type="text"/> |
| SANITARIO | <input type="text"/> | ADMINISTRATIVO | <input type="text"/> | ESPACIOS LIBRES | <input type="text" value="0"/> |
| SOCIOCULTURAL | <input type="text"/> | CEMITERIO | <input type="text"/> | INFRAESTRUCTURAS | <input type="text"/> |
| DEPORTIVO | <input type="text"/> | APARCADOIRO | <input type="text"/> | OUTROS | <input type="text" value="0"/> |
| HOTELEIRO | <input type="text"/> | COMERCIAL | <input type="text"/> | OCIO | <input type="text" value="0"/> |
| CAMPAMENTO | <input type="text"/> | OFICINAS | <input type="text" value="0"/> | OUTROS | <input type="text" value="0"/> |

Patrimonio

Patrimonio arqueolóxico

| | | | | | |
|--------------|----------------------|----------------|----------------------|--------------|----------------------|
| CASTRO | <input type="text"/> | MAMOAS DOLMENS | <input type="text"/> | MINAS | <input type="text"/> |
| ASENTAMENTOS | <input type="text"/> | NECROPOLES | <input type="text"/> | ARQUEOLOXICO | <input type="text"/> |

Patrimonio arquitectónico

| | | | | | |
|-----------|--------------------------------|-------------|----------------------|--------|----------------------|
| CASA | <input type="text" value="0"/> | ARQ-CIVIL | <input type="text"/> | IGREXA | <input type="text"/> |
| PAZO | <input type="text"/> | ARQ-MILITAR | <input type="text"/> | CAPELA | <input type="text"/> |
| CONXUNTOS | <input type="text"/> | OBRA CIVIL | <input type="text"/> | OUTROS | <input type="text"/> |



Morfoloxía e Características

Características morfolóxicas

| | | | | | |
|----------------|-------------------------------------|-------------|----------|-----------|-----|
| Localización | media ladeira | Orientación | suroeste | Altitude | 705 |
| Caracterizació | <input type="text" value="nucleo"/> | Formación | orgánico | Tipoloxía | |

Características do asentamento

Tipo de núcleo:

Delimitado plan vixente

Número de habitantes

Información Urbanística

Edificacións

| | | | | | |
|------------------|--------------------------------|---------------------|----------------------|----------------|----------------------|
| Viv.tradicionais | <input type="text" value="0"/> | Auxiliares | <input type="text"/> | Singulares | <input type="text"/> |
| Viv. recentes | <input type="text" value="0"/> | Inst. agropecuarias | <input type="text"/> | Ruinas | <input type="text"/> |
| Alpendres | <input type="text" value="0"/> | Naves industriais | <input type="text"/> | En construción | <input type="text"/> |

Rede viaria

| | | | | | |
|--------------|--------|----------------|---------|------------|-----|
| Ancho viario | < 5 m. | Tipo pavimento | asfalto | Beirarrúas | non |
|--------------|--------|----------------|---------|------------|-----|

Infraestructuras

| | | | | | |
|---------------|----------|----------------|----|------------|----|
| Abastecemento | autonomo | Recollida Lixo | si | Teléfono | si |
| Saneamento | autonomo | Alumeado | si | Televisión | si |
| Depuración | non | Electricidade | si | Outros | |

Dotacións urbanísticas

| | | | | | |
|---------------|----------------------|----------------|--------------------------------|------------------|--------------------------------|
| EDUCATIVO | <input type="text"/> | RELIXIOSO | <input type="text"/> | SERV. PUBLICOS | <input type="text"/> |
| SANITARIO | <input type="text"/> | ADMINISTRATIVO | <input type="text"/> | ESPACIOS LIBRES | <input type="text" value="0"/> |
| SOCIOCULTURAL | <input type="text"/> | CEMITERIO | <input type="text"/> | INFRAESTRUCTURAS | <input type="text"/> |
| DEPORTIVO | <input type="text"/> | APARCADOIRO | <input type="text"/> | OUTROS | <input type="text" value="0"/> |
| HOTELEIRO | <input type="text"/> | COMERCIAL | <input type="text"/> | OCIO | <input type="text" value="0"/> |
| CAMPAMENTO | <input type="text"/> | OFINAS | <input type="text" value="0"/> | OUTROS | <input type="text" value="0"/> |

Patrimonio

Patrimonio arqueolóxico

| | | | | | |
|--------------|----------------------|----------------|----------------------|--------------|----------------------|
| CASTRO | <input type="text"/> | MAMOAS DOLMENS | <input type="text"/> | MINAS | <input type="text"/> |
| ASENTAMENTOS | <input type="text"/> | NECROPOLES | <input type="text"/> | ARQUEOLOXICO | <input type="text"/> |

Patrimonio arquitectónico

| | | | | | |
|-----------|--------------------------------|-------------|----------------------|--------|----------------------|
| CASA | <input type="text" value="0"/> | ARQ-CIVIL | <input type="text"/> | IGREXA | <input type="text"/> |
| PAZO | <input type="text"/> | ARQ-MILITAR | <input type="text"/> | CAPELA | <input type="text"/> |
| CONXUNTOS | <input type="text"/> | OBRA CIVIL | <input type="text"/> | OUTROS | <input type="text"/> |



Morfoloxía e Características

Características morfolóxicas

| | | | | | |
|----------------|-------------------------------------|-------------|----------|-----------|-------|
| Localización | media ladeira | Orientación | suroeste | Altitude | 600 |
| Caracterizació | <input type="text" value="nucleo"/> | Formación | lineal | Tipoloxía | aldea |

Características do asentamento

Tipo de núcleo:

Delimitado plan vixente

Número de habitantes

Información Urbanística

Edificacións

| | | | | | |
|------------------|--------------------------------|---------------------|--------------------------------|----------------|----------------------|
| Viv.tradicionais | <input type="text" value="3"/> | Auxiliares | <input type="text"/> | Singulares | <input type="text"/> |
| Viv. recentes | <input type="text" value="1"/> | Inst. agropecuarias | <input type="text" value="3"/> | Ruinas | <input type="text"/> |
| Alpendres | <input type="text" value="0"/> | Naves industriais | <input type="text" value="0"/> | En construción | <input type="text"/> |

Rede viaria

| | | | | | |
|--------------|--------|----------------|---------|------------|-----|
| Ancho viario | < 5 m. | Tipo pavimento | asfalto | Beirarrúas | non |
|--------------|--------|----------------|---------|------------|-----|

Infraestructuras

| | | | | | |
|---------------|----------|----------------|----|------------|----|
| Abastecemento | autonomo | Recollida Lixo | si | Teléfono | si |
| Saneamento | autonomo | Alumeado | si | Televisión | si |
| Depuración | non | Electricidade | si | Outros | |

Dotacións urbanísticas

| | | | | | |
|---------------|----------------------|----------------|--------------------------------|------------------|--------------------------------|
| EDUCATIVO | <input type="text"/> | RELIXIOSO | <input type="text"/> | SERV. PUBLICOS | <input type="text"/> |
| SANITARIO | <input type="text"/> | ADMINISTRATIVO | <input type="text"/> | ESPACIOS LIBRES | <input type="text" value="0"/> |
| SOCIOCULTURAL | <input type="text"/> | CEMITERIO | <input type="text"/> | INFRAESTRUCTURAS | <input type="text"/> |
| DEPORTIVO | <input type="text"/> | APARCADOIRO | <input type="text"/> | OUTROS | <input type="text" value="0"/> |
| HOTELEIRO | <input type="text"/> | COMERCIAL | <input type="text"/> | OCIO | <input type="text" value="0"/> |
| CAMPAMENTO | <input type="text"/> | OFINAS | <input type="text" value="0"/> | OUTROS | <input type="text" value="0"/> |

Patrimonio

Patrimonio arqueolóxico

| | | | | | |
|--------------|----------------------|----------------|----------------------|--------------|----------------------|
| CASTRO | <input type="text"/> | MAMOAS DOLMENS | <input type="text"/> | MINAS | <input type="text"/> |
| ASENTAMENTOS | <input type="text"/> | NECROPOLES | <input type="text"/> | ARQUEOLOXICO | <input type="text"/> |

Patrimonio arquitectónico

| | | | | | |
|-----------|--------------------------------|-------------|----------------------|--------|--------------------------------|
| CASA | <input type="text" value="0"/> | ARQ-CIVIL | <input type="text"/> | IGREXA | <input type="text"/> |
| PAZO | <input type="text"/> | ARQ-MILITAR | <input type="text"/> | CAPELA | <input type="text"/> |
| CONXUNTOS | <input type="text"/> | OBRA CIVIL | <input type="text"/> | OUTROS | <input type="text" value="1"/> |



Morfoloxía e Características

Características morfolóxicas

| | | | | | |
|----------------|-------------|-----------|----------|-----------|-------|
| Localización | Orientación | suroeste | Altitude | 500 | |
| Caracterizació | nucleo | Formación | orgánico | Tipoloxía | aldea |

Características do asentamento

Tipo de núcleo: Núcleo histórico tradicional

Delimitado plan vixente

Número de habitantes 21

Información Urbanística

Edificacións

| | | | | | |
|------------------|---|---------------------|---|----------------|--|
| Viv.tradicionais | 8 | Auxiliares | | Singulares | |
| Viv. recentes | 1 | Inst. agropecuarias | 2 | Ruinas | |
| Alpendres | 0 | Naves industriais | 0 | En construción | |

Rede viaria

| | | | | | |
|--------------|--------|----------------|---------|------------|-----|
| Ancho viario | < 5 m. | Tipo pavimento | asfalto | Beirarrúas | non |
|--------------|--------|----------------|---------|------------|-----|

Infraestructuras

| | | | | | |
|---------------|----------|----------------|----|------------|----|
| Abastecemento | autonomo | Recollida Lixo | si | Teléfono | si |
| Saneamento | autonomo | Alumeado | si | Televisión | si |
| Depuración | non | Electricidade | si | Outros | |

Dotacións urbanísticas

| | | | | | |
|---------------|--|----------------|--|------------------|---|
| EDUCATIVO | | RELIXIOSO | | SERV. PUBLICOS | 1 |
| SANITARIO | | ADMINISTRATIVO | | ESPACIOS LIBRES | 0 |
| SOCIOCULTURAL | | CEMITERIO | | INFRAESTRUCTURAS | |
| DEPORTIVO | | APARCADOIRO | | OUTROS | 0 |
| HOTELEIRO | | COMERCIAL | | OCIO | 0 |
| CAMPAMENTO | | OFICINAS | | OUTROS | 0 |

Patrimonio

Patrimonio arqueolóxico

| | | | | | |
|--------------|--|----------------|--|--------------|--|
| CASTRO | | MAMOAS DOLMENS | | MINAS | |
| ASENTAMENTOS | | NECROPOLES | | ARQUEOLOXICO | |

Patrimonio arquitectónico

| | | | | | |
|-----------|---|-------------|--|--------|--|
| CASA | 0 | ARQ-CIVIL | | IGREXA | |
| PAZO | | ARQ-MILITAR | | CAPELA | |
| CONXUNTOS | | OBRA CIVIL | | OUTROS | |

Morfoloxía e Características

Características morfolóxicas

| | | | | | |
|----------------|-------------------------------------|-------------|----------|-----------|-------|
| Localización | media ladeira | Orientación | suroeste | Altitude | 690 |
| Caracterizació | <input type="text" value="nucleo"/> | Formación | lineal | Tipoloxía | aldea |

Características do asentamento

Tipo de núcleo:

Delimitado plan vixente

Número de habitantes

Información Urbanística

Edificacións

| | | | | | |
|------------------|--------------------------------|---------------------|--------------------------------|----------------|----------------------|
| Viv.tradicionais | <input type="text" value="6"/> | Auxiliares | <input type="text"/> | Singulares | <input type="text"/> |
| Viv. recentes | <input type="text" value="1"/> | Inst. agropecuarias | <input type="text" value="2"/> | Ruinas | <input type="text"/> |
| Alpendres | <input type="text" value="0"/> | Naves industriais | <input type="text" value="0"/> | En construción | <input type="text"/> |

Rede viaria

| | | | | | |
|--------------|--------|----------------|---------|------------|-----|
| Ancho viario | < 5 m. | Tipo pavimento | asfalto | Beirarrúas | non |
|--------------|--------|----------------|---------|------------|-----|

Infraestructuras

| | | | | | |
|---------------|----------|----------------|----|------------|----|
| Abastecemento | autonomo | Recollida Lixo | si | Teléfono | si |
| Saneamento | autonomo | Alumeado | si | Televisión | si |
| Depuración | non | Electricidade | si | Outros | |

Dotacións urbanísticas

| | | | | | |
|---------------|----------------------|----------------|--------------------------------|------------------|--------------------------------|
| EDUCATIVO | <input type="text"/> | RELIXIOSO | <input type="text"/> | SERV. PUBLICOS | <input type="text"/> |
| SANITARIO | <input type="text"/> | ADMINISTRATIVO | <input type="text"/> | ESPACIOS LIBRES | <input type="text" value="0"/> |
| SOCIOCULTURAL | <input type="text"/> | CEMITERIO | <input type="text"/> | INFRAESTRUCTURAS | <input type="text"/> |
| DEPORTIVO | <input type="text"/> | APARCADOIRO | <input type="text"/> | OUTROS | <input type="text" value="0"/> |
| HOTELEIRO | <input type="text"/> | COMERCIAL | <input type="text"/> | OCIO | <input type="text" value="0"/> |
| CAMPAMENTO | <input type="text"/> | OFINAS | <input type="text" value="0"/> | OUTROS | <input type="text" value="0"/> |

Patrimonio

Patrimonio arqueolóxico

| | | | | | |
|--------------|----------------------|----------------|----------------------|--------------|----------------------|
| CASTRO | <input type="text"/> | MAMOAS DOLMENS | <input type="text"/> | MINAS | <input type="text"/> |
| ASENTAMENTOS | <input type="text"/> | NECROPOLES | <input type="text"/> | ARQUEOLOXICO | <input type="text"/> |

Patrimonio arquitectónico

| | | | | | |
|-----------|--------------------------------|-------------|----------------------|--------|----------------------|
| CASA | <input type="text" value="0"/> | ARQ-CIVIL | <input type="text"/> | IGREXA | <input type="text"/> |
| PAZO | <input type="text"/> | ARQ-MILITAR | <input type="text"/> | CAPELA | <input type="text"/> |
| CONXUNTOS | <input type="text"/> | OBRA CIVIL | <input type="text"/> | OUTROS | <input type="text"/> |

Morfoloxía e Características

Características morfolóxicas

| | | | | | |
|----------------|-------------------------------------|-------------|----------|-----------|-------|
| Localización | media ladeira | Orientación | suroeste | Altitude | 560 |
| Caracterizació | <input type="text" value="nucleo"/> | Formación | lineal | Tipoloxía | aldea |

Características do asentamento

Tipo de núcleo: **Núcleo histórico tradicional**

Delimitado plan vixente

Número de habitantes

Información Urbanística

Edificacións

| | | | | | |
|------------------|--------------------------------|---------------------|--------------------------------|----------------|----------------------|
| Viv.tradicionais | <input type="text" value="2"/> | Auxiliares | <input type="text"/> | Singulares | <input type="text"/> |
| Viv. recentes | <input type="text" value="2"/> | Inst. agropecuarias | <input type="text" value="0"/> | Ruinas | <input type="text"/> |
| Alpendres | <input type="text" value="0"/> | Naves industriais | <input type="text" value="0"/> | En construción | <input type="text"/> |

Rede viaria

| | | | | | |
|--------------|--------|----------------|---------|------------|-----|
| Ancho viario | < 5 m. | Tipo pavimento | asfalto | Beirarrúas | non |
|--------------|--------|----------------|---------|------------|-----|

Infraestructuras

| | | | | | |
|---------------|----------|----------------|----|------------|----|
| Abastecemento | autonomo | Recollida Lixo | si | Teléfono | si |
| Saneamento | autonomo | Alumeado | si | Televisión | si |
| Depuración | non | Electricidade | si | Outros | |

Dotacións urbanísticas

| | | | | | |
|---------------|----------------------|----------------|--------------------------------|------------------|--------------------------------|
| EDUCATIVO | <input type="text"/> | RELIXIOSO | <input type="text"/> | SERV. PUBLICOS | <input type="text"/> |
| SANITARIO | <input type="text"/> | ADMINISTRATIVO | <input type="text"/> | ESPACIOS LIBRES | <input type="text" value="0"/> |
| SOCIOCULTURAL | <input type="text"/> | CEMITERIO | <input type="text"/> | INFRAESTRUCTURAS | <input type="text"/> |
| DEPORTIVO | <input type="text"/> | APARCADOIRO | <input type="text"/> | OUTROS | <input type="text" value="0"/> |
| HOTELEIRO | <input type="text"/> | COMERCIAL | <input type="text"/> | OCIO | <input type="text" value="0"/> |
| CAMPAMENTO | <input type="text"/> | OFICINAS | <input type="text" value="0"/> | OUTROS | <input type="text" value="0"/> |

Patrimonio

Patrimonio arqueolóxico

| | | | | | |
|--------------|----------------------|----------------|----------------------|--------------|----------------------|
| CASTRO | <input type="text"/> | MAMOAS DOLMENS | <input type="text"/> | MINAS | <input type="text"/> |
| ASENTAMENTOS | <input type="text"/> | NECROPOLES | <input type="text"/> | ARQUEOLOXICO | <input type="text"/> |

Patrimonio arquitectónico

| | | | | | |
|-----------|--------------------------------|-------------|----------------------|--------|----------------------|
| CASA | <input type="text" value="0"/> | ARQ-CIVIL | <input type="text"/> | IGREXA | <input type="text"/> |
| PAZO | <input type="text"/> | ARQ-MILITAR | <input type="text"/> | CAPELA | <input type="text"/> |
| CONXUNTOS | <input type="text"/> | OBRA CIVIL | <input type="text"/> | OUTROS | <input type="text"/> |



Morfoloxía e Características

Características morfolóxicas

| | | | | | |
|----------------|-------------------------------------|-------------|----------|-----------|-------|
| Localización | media ladeira | Orientación | suroeste | Altitude | 590 |
| Caracterizació | <input type="text" value="nucleo"/> | Formación | lineal | Tipoloxía | aldea |

Características do asentamento

Tipo de núcleo:

Delimitado plan vixente

Número de habitantes

Información Urbanística

Edificacións

| | | | | | |
|------------------|--------------------------------|---------------------|--------------------------------|----------------|----------------------|
| Viv.tradicionais | <input type="text" value="6"/> | Auxiliares | <input type="text"/> | Singulares | <input type="text"/> |
| Viv. recentes | <input type="text" value="0"/> | Inst. agropecuarias | <input type="text" value="1"/> | Ruinas | <input type="text"/> |
| Alpendres | <input type="text" value="0"/> | Naves industriais | <input type="text" value="0"/> | En construción | <input type="text"/> |

Rede viaria

| | | | | | |
|--------------|--------|----------------|---------|------------|-----|
| Ancho viario | < 5 m. | Tipo pavimento | asfalto | Beirarrúas | non |
|--------------|--------|----------------|---------|------------|-----|

Infraestructuras

| | | | | | |
|---------------|----------|----------------|----|------------|----|
| Abastecemento | autonomo | Recollida Lixo | si | Teléfono | si |
| Saneamento | autonomo | Alumeado | si | Televisión | si |
| Depuración | non | Electricidade | si | Outros | |

Dotacións urbanísticas

| | | | | | |
|---------------|----------------------|----------------|--------------------------------|------------------|--------------------------------|
| EDUCATIVO | <input type="text"/> | RELIXIOSO | <input type="text"/> | SERV. PUBLICOS | <input type="text"/> |
| SANITARIO | <input type="text"/> | ADMINISTRATIVO | <input type="text"/> | ESPACIOS LIBRES | <input type="text" value="0"/> |
| SOCIOCULTURAL | <input type="text"/> | CEMITERIO | <input type="text"/> | INFRAESTRUCTURAS | <input type="text"/> |
| DEPORTIVO | <input type="text"/> | APARCADOIRO | <input type="text"/> | OUTROS | <input type="text" value="0"/> |
| HOTELEIRO | <input type="text"/> | COMERCIAL | <input type="text"/> | OCIO | <input type="text" value="0"/> |
| CAMPAMENTO | <input type="text"/> | OFICINAS | <input type="text" value="0"/> | OUTROS | <input type="text" value="0"/> |

Patrimonio

Patrimonio arqueolóxico

| | | | | | |
|--------------|----------------------|----------------|----------------------|--------------|----------------------|
| CASTRO | <input type="text"/> | MAMOAS DOLMENS | <input type="text"/> | MINAS | <input type="text"/> |
| ASENTAMENTOS | <input type="text"/> | NECROPOLES | <input type="text"/> | ARQUEOLOXICO | <input type="text"/> |

Patrimonio arquitectónico

| | | | | | |
|-----------|--------------------------------|-------------|----------------------|--------|----------------------|
| CASA | <input type="text" value="0"/> | ARQ-CIVIL | <input type="text"/> | IGREXA | <input type="text"/> |
| PAZO | <input type="text"/> | ARQ-MILITAR | <input type="text"/> | CAPELA | <input type="text"/> |
| CONXUNTOS | <input type="text"/> | OBRA CIVIL | <input type="text"/> | OUTROS | <input type="text"/> |

PARROQUIA:

XIÁ (SANTA MARÍA)

Morfoloxía e Características

Características morfolóxicas

| | | | | | |
|----------------|-------------------------------------|-------------|----------|-----------|-------|
| Localización | media ladeira | Orientación | suroeste | Altitude | 520 |
| Caracterizació | <input type="text" value="nucleo"/> | Formación | orgánico | Tipoloxía | aldea |

Características do asentamento

Tipo de núcleo:

Delimitado plan vixente

Número de habitantes

Información Urbanística

Edificacións

| | | | | | |
|------------------|---------------------------------|---------------------|--------------------------------|----------------|----------------------|
| Viv.tradicionais | <input type="text" value="13"/> | Auxiliares | <input type="text"/> | Singulares | <input type="text"/> |
| Viv. recentes | <input type="text" value="4"/> | Inst. agropecuarias | <input type="text" value="1"/> | Ruinas | <input type="text"/> |
| Alpendres | <input type="text" value="0"/> | Naves industriais | <input type="text" value="0"/> | En construción | <input type="text"/> |

Rede viaria

| | | | | | |
|--------------|--------|----------------|---------|------------|-----|
| Ancho viario | 4-8 m. | Tipo pavimento | asfalto | Beirarrúas | non |
|--------------|--------|----------------|---------|------------|-----|

Infraestructuras

| | | | | | |
|---------------|----------|----------------|----|------------|----|
| Abastecemento | autonomo | Recollida Lixo | si | Teléfono | si |
| Saneamento | autonomo | Alumeado | si | Televisión | si |
| Depuración | non | Electricidade | si | Outros | |

Dotacións urbanísticas

| | | | | | |
|---------------|--------------------------------|----------------|--------------------------------|------------------|--------------------------------|
| EDUCATIVO | <input type="text"/> | RELIXIOSO | <input type="text" value="1"/> | SERV. PUBLICOS | <input type="text"/> |
| SANITARIO | <input type="text"/> | ADMINISTRATIVO | <input type="text"/> | ESPACIOS LIBRES | <input type="text" value="1"/> |
| SOCIOCULTURAL | <input type="text" value="1"/> | CEMITERIO | <input type="text" value="1"/> | INFRAESTRUCTURAS | <input type="text"/> |
| DEPORTIVO | <input type="text"/> | APARCADOIRO | <input type="text"/> | OUTROS | <input type="text" value="0"/> |
| HOTELEIRO | <input type="text"/> | COMERCIAL | <input type="text"/> | OCIO | <input type="text" value="0"/> |
| CAMPAMENTO | <input type="text"/> | OFICINAS | <input type="text" value="0"/> | OUTROS | <input type="text" value="0"/> |

Patrimonio

Patrimonio arqueolóxico

| | | | | | |
|--------------|----------------------|----------------|----------------------|--------------|--------------------------------|
| CASTRO | <input type="text"/> | MAMOAS DOLMENS | <input type="text"/> | MINAS | <input type="text"/> |
| ASENTAMENTOS | <input type="text"/> | NECROPOLES | <input type="text"/> | ARQUEOLOXICO | <input type="text" value="1"/> |

Patrimonio arquitectónico

| | | | | | |
|-----------|--------------------------------|-------------|----------------------|--------|--------------------------------|
| CASA | <input type="text" value="0"/> | ARQ-CIVIL | <input type="text"/> | IGREXA | <input type="text" value="1"/> |
| PAZO | <input type="text"/> | ARQ-MILITAR | <input type="text"/> | CAPELA | <input type="text"/> |
| CONXUNTOS | <input type="text"/> | OBRA CIVIL | <input type="text"/> | OUTROS | <input type="text" value="1"/> |